
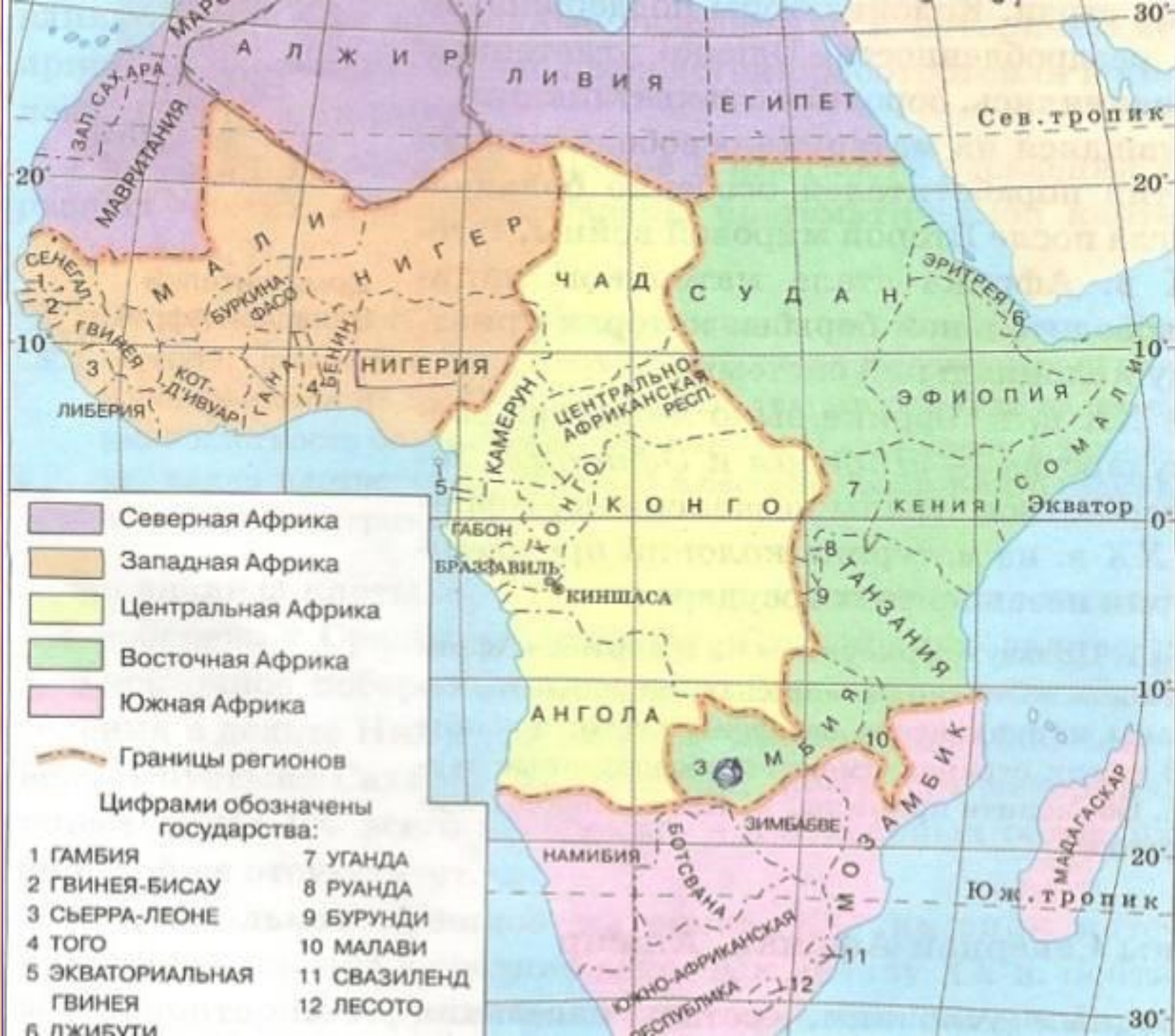


Страны Африки



**Работу выполнила ученица
7 класса МОУ СОШ с.п.Уктур
Комсомольского района
Хабаровского края Верховцева Алёна
Руководитель:
Тельманова Наталья Николаевна**

2009-2010



- Северная Африка
- Западная Африка
- Центральная Африка
- Восточная Африка
- Южная Африка
- Границы регионов

Цифрами обозначены государства:

- | | |
|-------------------------|--------------|
| 1 ГАМБИЯ | 7 УГАНДА |
| 2 ГВИНЕЯ-БИСАУ | 8 РУАНДА |
| 3 СЬЕРРА-ЛЕОНЕ | 9 БУРУНДИ |
| 4 ТОГО | 10 МАЛАВИ |
| 5 ЭКВАТОРИАЛЬНАЯ ГВИНЕЯ | 11 СВАЗИЛЕНД |
| 6 ДЖИБУТИ | 12 ЛЕСОТО |

Страны Северной Африки. Алжир.



Алжирская Народная Демократическая республика, государство в Северной Африке, относится к странам Магриба. С севера омывается Средиземным морем, граничит с Тунисом, Ливией, Нигером, Мали, Западной Сахарой, Мавританией и Марокко.

Площадь 2381,7 тыс. км². Население 33,3 млн. человек (2007).

Природа

Север страны занимает центральную часть Атласских гор.

Столица Алжир.

На юге страны расположена пустыня Сахара (на Алжир приходится большая часть ее территории). Каменистые пустыни называются хамадами, а песчаные — эргами.

На юге, в нагорье Ахаггар, находится г. Тахат (3003 м), высшая точка страны.

Климат Северного Алжира — субтропический средиземноморский.

Климат Алжирской Сахары — тропический пустынный, осадков менее 50 мм в год.


Речная сеть развита слабо (крупнейшая — р. Шелиф).

Большинство водотоков не имеет постоянного стока.

Растительный покров и почвы Северного Алжира типично средиземноморские.

Среди лесов и кустарников выделяются массивы пробкового дуба (главным образом в горах Тель-Атласа); в полупустыне — трава альфа. Значительные территории Сахары лишены растительного покрова.

Национальные парки: Джурджура, Акфаду, Тассилин-Аджер и др.



Алжирский Атлас.

Население Алжира

Большинство (ок. 80%) населения составляют арабы. Ок. 20% — берберы, потомки древнейшего населения Алжира, состоящие из нескольких племен, слабо связанных между собой. В пустыне обитают кочевые племена, гл. обр туареги.


Официальный язык — арабский, широко распространен французский. Государственная религия — ислам, подавляющее большинство населения сунниты. В Северном Алжире живет более 95% нас. страны, главным образом на узкой прибрежной полосе и в массивах Кабилии.

Городское население 56%. Плотность 13,8 чел./км². Большие общины алжирских арабов имеются во Франции, Бельгии, США.


Экономика

Аграрная страна. Возделывают главным образом зерновые, виноград, овощи, фрукты. На экспорт производят вино. В полупустынных районах — сбор и первичная переработка травы альфа, идущей на производство лучших сортов бумаги.

95% экспортных поступлений приносят доходы от продажи нефти и газа.



Страны Западной и Центральной Африки. Нигерия.




Федеративная Республика Нигерия - государство в Западной Африке. С юга омывается водами Гвинейского залива, на северо-востоке выходит к берегам озера Чад.. Граничит с Нигером, Бенином, Камеруном, Республикой Чад. Входит в Содружество. Площадь 923,8 тыс. км². Крупнейшая страна Африки по численности населения (135 млн. человек, 2007). Столица Абуджа. Главный город и фактическая столица — Лагос.

Природа

Река Нигер с притоком Бенуэ как бы делит территорию страны на две части: к югу от их долин большая часть территории занята Приморской равниной, к северу простираются невысокие плоскогорья. Приморская равнина образована наносами рек и тянется на сотни километров с запада на восток.

К северу местность постепенно повышается и переходит в ступенчатые плато (Йоруба, Уди, Джос и др.) с многочисленными останцовыми скалами. На северо-западе плато переходят в равнину Сокото (бассейн одноименной реки), а на северо-востоке — в равнину Борну.

Климат почти на всей территории Нигерии экваториальный, муссонный. Самый дождливый и прохладный месяц — август. Наибольшее количество осадков (до 4000 мм в год) выпадает в дельте реки Нигер, на крайнем северо-востоке — всего 500 мм. Самый сухой период — зима, когда с северо-востока дует ветер харматтан, приносящий дневной зной и резкие суточные перепады температур.



Останец на плато Джос в центральной Нигерии.

Для **Нигерии** характерны саванны и тропические леса, распространенные только на Приморской равнине и в долинах рек.

На севере лесной зоны - листопадные сухие тропические леса. Почти половину территории страны занимает высокотравная (влажная гвинейская) саванна с редкостойными деревьями — кайя, изоберлиния, митрагина.

Севернее зоны высокотравной саванны простирается сухая суданская саванна с зонтичными акациями, баобабами и колючими кустарниками.

На крайнем северо-востоке страны раскинулась сахельская саванна с разреженной растительностью. И только у берегов озера Чад — изобилие сочной зелени, зарослей тростника и папируса.

Многообразен и **животный** мир Нигерии, сохранившийся в национальных парках и заповедниках . Широко распространены слоны, жирафы, носороги, леопарды, гиены, многочисленные антилопы (в том числе лесная карликовая антилопа дикдик), встречаются большие стада буйволов, кое-где сохранились чешуйчатый муравьед, шимпанзе и горилла, мартышки, павианы, потто. Богат мир пернатых в лесах, саваннах, особенно по берегам рек.



Население

Этнический состав: свыше 250 народностей и групп, наиболее многочисленные: фулани и хауса 29%, йоруба 21%, ибо 18%, иджо 10%, ибибио 3,5%, тив 2,5%, бини и др. Около 50% верующих — мусульмане, 40% — христиане (в основном протестанты), 10% - придерживаются традиционных верований.

Государственный язык — английский. Расселение народов и племен не совпадает с разделением страны на штаты. Это неоднократно приводило к вооруженным конфликтам. Существует рознь между христианами и мусульманами.

Плотность населения 144,9 чел./км². Городское население 39%.

Экономика

Экономика Нигерии базируется на нефтедобывающей промышленности и сельском хозяйстве.

В значительных количествах добываются олово, известняк и природный газ, вольфрам, тантал, торий, циркон, уран, полиметаллические руды, золото и др. В сельском хозяйстве занято до 50% экономически активного населения.

Какао, каучук и ядра пальмового ореха — единственные экспортные культуры. Для внутреннего потребления выращивают маниок, ямс и батат, сорго и просо, кукурузу, рис, арахис, масличная пальма, хлопчатник. Важную роль в растениеводстве играет выращивание бобовых, сахарного тростника, овощей и фруктов. Урожай арахиса

Животноводство носит экстенсивный характер. Ок. 90% поголовья скота сосредоточено в северной части страны (где нет мухи цеце). Сохраняется традиционная выделка кож, особенно ценится кожа, выделанная из коз, — «красный сафьян».

Собственного производства недостаточно для прокормления быстро растущего населения и Нигерия является импортером продовольствия, особенно зерна.

Приблизительно восьмая часть страны покрыта лесами и страна располагает необходимым потенциалом для развития лесной промышленности, но хищническая вырубка лесов препятствует становлению данной отрасли и является причиной катастрофических засух, начиная с 1960-х гг.

Несмотря на рост производства, обрабатывающая промышленность остается в значительной степени мелкосерийной. При помощи СССР построен металлургический комбинат в Аджаокуте. Функционируют сборочные линии заводов «Фольксваген», «Пежо», «Фиат».

Денежная единица — найра



Насосная станция нефтепровода.



Мешки с арахисом, сложенные пирамидой.



Страны Восточной Африки. Эфиопия.



ЭФИОПИЯ, государство на северо-востоке Африки. Площадь 1,1 млн. км².

Большая часть территории Эфиопии занимает Эфиопское нагорье (высота до 4623 м, г. Рас-Дашэн); на северо-востоке — впадина Афар, на юго-востоке — плато Эфиопско-Сомалийское. Почти вся территория Эфиопии — зона высокой сейсмичности, т.к. расположена в зоне Великого Африканского разлома.

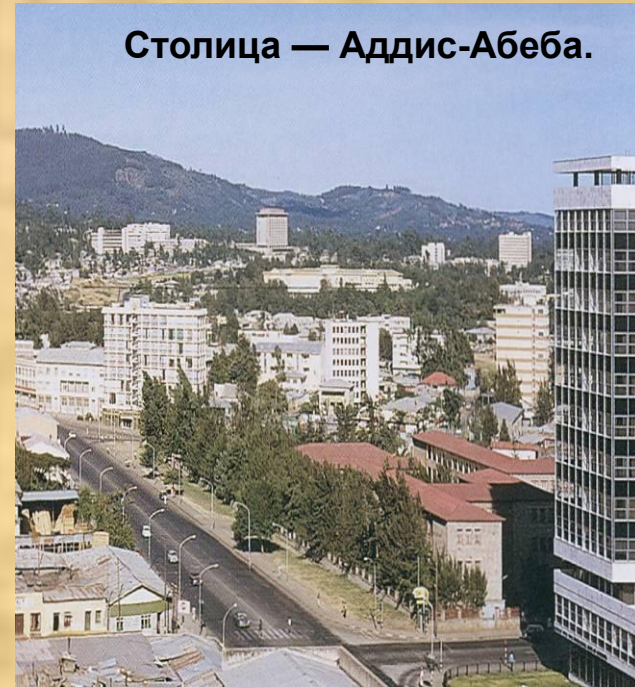
- Климат тропический пустынный и полупустынный на северо-востоке, субэкваториальный — в остальной части. Средние месячные температуры 13-18 °С (Аддис-Абеба). Осадков от 150-600 до 1500-1800 (местами менее 50) мм в год.
- Крупные, реки — Голубой Нил, Атбара, Веби-Шебели. Кустарниковые пустыни, полупустыни, опустыненные саванны. На юго-западе — дождевые тропические леса. Национальные парки — Аваш, Гамбела, Симен и др.

Население 76,5 млн. человек (2007), главным образом народы амхара (ок. 40% населения), оромо (св. 40%), тиграи и другие (более 100 народов).

Официальный язык — амхарский.

Большая часть верующих — мусульмане и христиане.

Столица — Аддис-Абеба.



Великая Рифтовая Долина тянется с севера на юг и местами достигает 65 км ширину и 600-900 м в глубину.



Эфиопия — аграрная страна.

- Главная отрасль сельского хозяйства — **растениеводство**. Посевы зерновых, зернобобовых, масличных культур; главная экспортная культура — кофе .
- Животноводство: разведение крупного рогатого скота , овец и коз . Рыболовство.
- Развито ремесленное производство: ткачество, обработка кожи, кости, дерева и т.
- Отрасли промышленного производства: горнодобывающая (добыча платины, золота), нефтеперерабатывающая, металлообрабатывающая промышленность, легкая, пищевая,
- Производство электроэнергии 1,3 млрд. кВт·ч (1995). Самая крупная ГЭС — Финча (100 МВт).
- Длина железных дорог 0,78 тыс км (1993), автодорог — 28,3 тыс. км (1996). Порты: Массауа, Асэб; внешняя торговля большей частью идет через порт Джибути.
- Основные внешнеторговые партнеры: США, страны Европейского Союза, Япония, Россия.
- **Денежная единица** — бырр.



Страны южной Африки

ЮАР-страна алмазов.



ЮЖНО-АФРИКАНСКАЯ РЕСПУБЛИКА (ЮАР)

государство на юге Африки. Площадь 1,2 млн. км².

Столица — Претория, резиденция парламента — Кейптаун

ЮАР занимает южную окраину Южно-Африканского плоскогорья, приподнятого по краям (Драконовы горы на востоке, отдельные вершины свыше 3000 м) и ограниченного крутыми склонами Б. Уступа. На юге — Капские горы.

Климат тропический и субтропический. Средняя температура января 18-27 °С, июля 7-10 °С. Осадков от 60 мм на побережье, 650 мм на плоскогорье и до 2000 мм в год на восточных склонах Драконовых гор.

Главные реки — Оранжевая и Лимпопо.

На востоке — саванна, южнее 30 ° ю. ш. — субтропические леса и жестколистные вечнозеленые кустарники, на склонах гор — субтропические и муссонные леса; во внутренних районах опустыненная саванна, степи, кустарниковые полупустыни и пустыня Карру.

Национальные парки — Крюгер, Калахари-Гемсбок и др., многочисленные заповедники и резерваты.



Кейптаун



Население и хозяйство ЮАР

Население 43,99 млн. человек (2007), в т. ч. африканцы (76%; зулу, коса и др.), метисы (9%), выходцы из Европы (13%), главным образом африканеры (буры) и англичане.

Городское население 55,4% (1996). Официальный язык — африкаанс и английский. Верующие в основном христиане и приверженцы местных традиционных верований



ЮАР — индустриально-аграрная страна с высоким уровнем развития хозяйства, наиболее развитое в экономическом отношении государство Африки. ЮАР занимает одно из первых мест в мире по добыче золота, платины, хромитов, марганцевой руды, сурьмы, алмазов. Добывают уран, железную руду, медь, асбест и др.

Черная металлургия, машиностроение, химическая, нефтеперерабатывающая, цементная, текстильная, пищевая промышленность.

В сельском хозяйстве товарную продукцию дают крупные фермерские хозяйства. Основа сельского хозяйства — животноводство: овцы и козы, крупный рогатый скот. Основные сельскохозяйственные культуры: кукуруза, пшеница, сахарный тростник. Возделывают также сорго, арахис, табак, цитрусовые и виноград, подсолнечник и др.

Длина дорог (1996, тыс. км): железных дорог 21,6, автодорог с твердым покрытием 54.

Важнейшие морские порты: Дурбан, Кейптаун, Порт-Элизабет, Ист-Лондон

В стране наблюдается туристический бум, доходы от туризма исчисляются млрд. долларов

Экспорт: минеральное и сельскохозяйственное сырье, сельскохозяйственная продукция, алмазы, горное оборудование. Основные внешнеторговые партнеры: Великобритания, США, Германия, Япония.

Денежная единица — южноафриканский ранд.