



Сьерра-Леоне — государство в Западной Африке, на побережье Атлантического океана. Граничит с Гвинеей и Либерией. Площадь — 72 тыс. км². Столица — город Фритаун.

Дата независимости	27 апреля 1961 (от Великобритании)
Официальный язык	английский
Столица	Фритаун
Крупнейший город	Фритаун
Форма правления	Переходный режим
Глава государства	Эрнест Бай Корома
Территория	117-я в мире
• Всего	71 740 км ²
• % водной поверхн.	0,2
Население	
• Оценка (2000)	5 426 618 чел. (102-е)
• Плотность	76 чел./км ²
Валюта	Леоне Сьерра-Леоне
Часовой пояс	0



Доколониальный период

В средние века на территории нынешней Сьерра-Леоне проживали разные африканские племена, соперничавшие между собой. К XV веку там начали складываться феодальные отношения, но сохранялись традиции рабовладения.

Первыми европейцами, проникшими на территорию нынешней Сьерра-Леоне, были португальцы, основавшие в 1462 году небольшие фактории. Португальцы дали название открытому ими полуострову — Сьерра-Леоне (Львиные Горы), которое позднее было распространено на всю территорию страны.

С середины XVI века появились британцы, построившие в 1662 году первый форт. В конце XVIII века англичане-филантропы завезли в Сьерра-Леоне несколько сотен освобождённых негров-рабов из американских колоний, которые создали поселение Фритаун — «город свободных» (управление им осуществляла английская «Компания Сьерра-Леоне»).

Уже в 1796 году цветные переселенцы (креолы) выступили против избрания в совет Фритауна белых. Бунты креолов в 1800 году вынудили англичан учредить во Фритауне выборный муниципалитет и суд присяжных из креолов.

Колониальный период

В 1808 году Фритаун и окружающие его земли официально перешли под власть британской короны.

В течение XIX века британцы постепенно заняли всю территорию современной Сьерра-Леоне, преодолев сопротивление французов.

В 1896 году Сьерра-Леоне была объявлена британским протекторатом, местные вожди племён стали чиновниками британской администрации. Окончательные границы с владениями Франции были установлены в 1904 году, с Либерией — в 1911 году.

Местное население неоднократно восставало против англичан. Например, в феврале 1898 года негры в окрестностях города Порт-Локо отказались платить налоги, вождь племени локо по имени Бай-Буре собрал три тысячи бойцов и начал воевать против британцев. В итоге к концу года было убито более двух тысяч бунтовщиков, казнено 96 предводителей негров, однако и британцы понесли потери — 160 убитыми и свыше 260 ранеными.


С начала XX века в Сьерра-Леоне развивалась горнодобывающая промышленность, строились дороги, в том числе железные, создавались городские поселения.


В 1951 года Милтон Маргаи, первый на территории протектората медик местного происхождения, основал Народную партию Сьерра-Леоне (НПСЛ, англ. SLPP). Эта партия представляла интересы народа менде, консервативных вождей и преуспевающих торговцев.


Главной оппозиционной силой стал Всенародный конгресс (ВК) во главе с Сиакой Стивенсом, изначально сформированный раскольниками из НПСЛ, недовольными её про-английской ориентацией. ВК пользовался поддержкой среди населения северных областей Сьерра-Леоне, прежде всего народов темне и лимба, а также мелких торговцев и наёмных работников в разных частях страны.

























©Алексей Скворцов





Политическая структура

Когда 27 апреля 1961 Сьерра-Леоне получила независимость, законодательная и исполнительная власть в стране находились в руках парламента и кабинета министров, а номинальным главой государства считался британский монарх, представленный генерал-губернатором. После внесения поправок в конституцию в 1971 Сьерра-Леоне была провозглашена республикой, в которой исполнительная власть была возложена на президента.



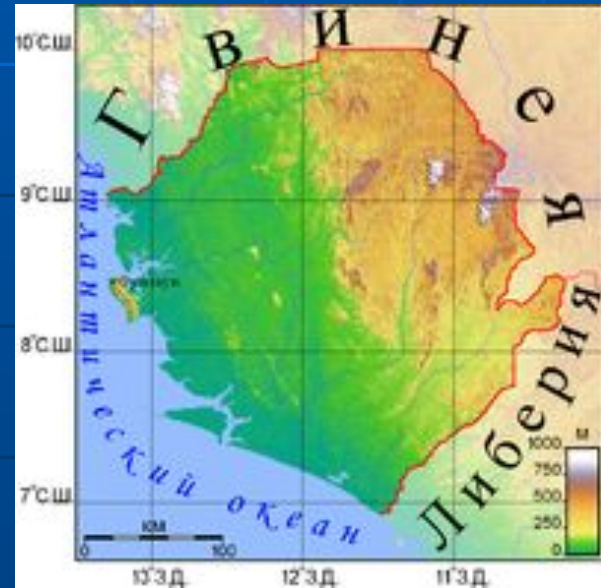
Географические данные

рельеф Сьерра-Леоне

Бóльшая, приатлантическая, часть Сьерра-Леоне представляет собой низменность, пологоспускающуюся к океану. Северо-восточную часть страны занимает периферия Леонской и Либерийской возвышенности средней высотой около 600 м и максимальной 1945 м (гора Бинтимани). В северные районы заходят отроги массива Фута-Джаллон. Сьерра-Леоне располагает развитой речной сетью. Главные реки — Большой Скарсиес (Коленте), Малый Скарсиес (Каба), Рокел, Джонг, Маболе, Сева, Моа и Макона.

Климат субэкваториальный, жаркий и влажный, с сухим зимним сезоном (ноябрь — апрель) и влажным летним (май — октябрь). На побережье, в Фритауне, средняя температура самого теплого месяца 29°C , самого холодного — 24°C , среднее годовое количество осадков 2740 мм, а внутри страны, в Бо, соответственно 31°C , 21°C и 2770 мм осадков.

Вдоль побережья тянется полоса мангров. Основной тип растительности — высокотравная саванна с зарослями кустарников и отдельно стоящими деревьями баобабов. Влажные экваториальные леса, сохранившиеся лишь на восточных склонах гор и возвышенностей и на юге, занимают менее 5 % площади страны.



Спасибо за внимание!