

# Страны Анд. Перу



**Страна древнейших цивилизаций.**







**Письменностью могли быть и  
узоры на ткани**



**было развито  
узелковое письмо**







**Столица инков, город Куско, была покорена испанцами в 1533 году. Покоренные инки вошли в состав народности кечуа.**





# Франсиско Писарро



Современной столицей Перу является город Лима ,  
основанный Франсиско Писарро в 1535 как  
испанский город на завоеванной территории.



# Мачу-Пикчу

Сами инки называли город Вилкапампа.


Расположен на неприступном утесе, точнее - плато, втиснувшемся в седловину между двумя горными вершинами - Мачу-Пикчу («Старая гора») и Уайна-Пикчу («Молодая гора»).

Нашли город  
в 1911 году.





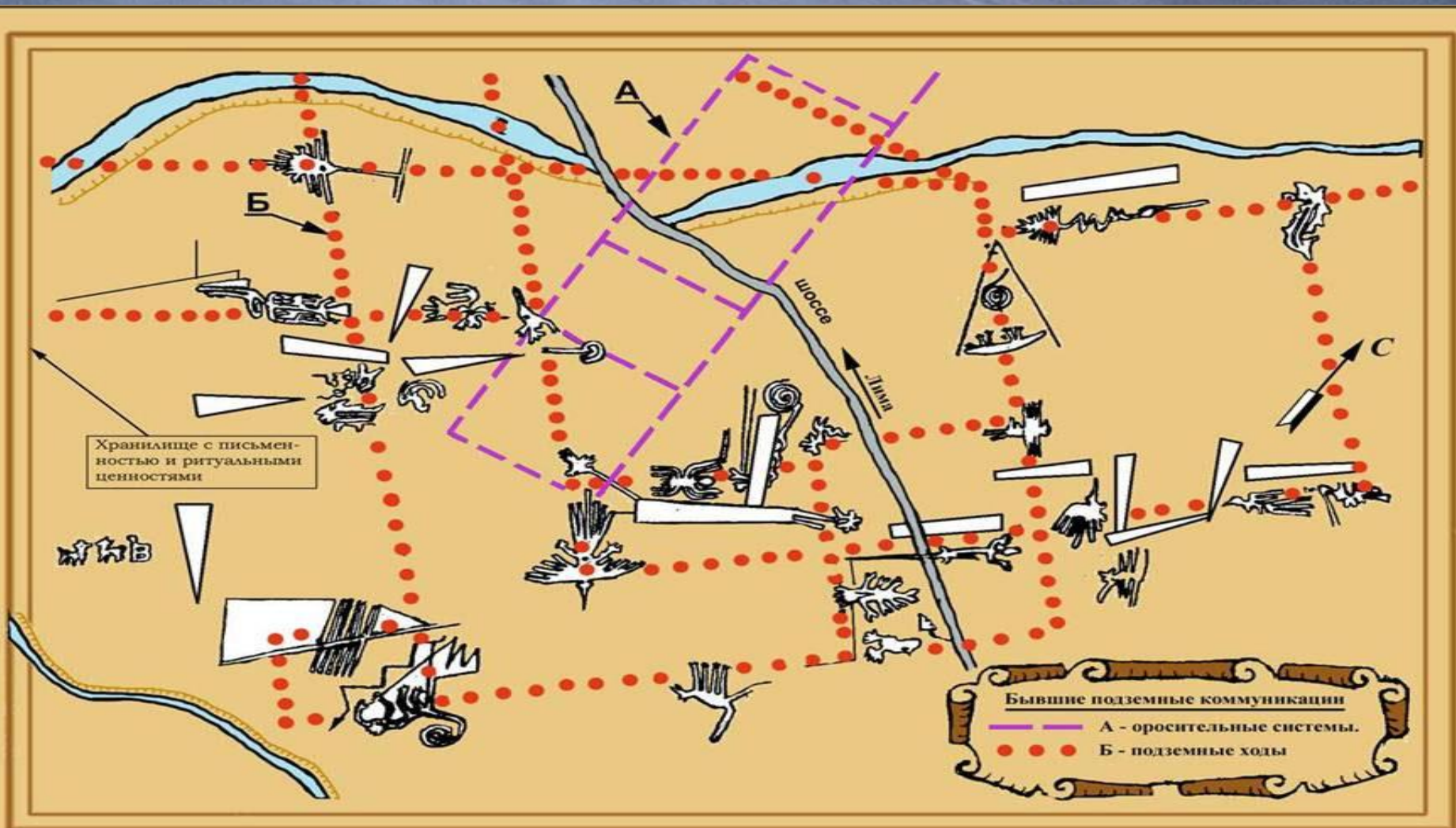
# Наска



**Посреди каменной пустыни вырисовывается миллион таинственных линий, которые, соединяясь, образуют изображения 60 различных животных и растений, также более 400 странных геометрических фигур (спирали, прямоугольники и трапеции).**



Открыты рисунки в 1926 году с самолета. До конца предназначение этих гигантских рисунков не известно.





Эквадор Колумбия

Амазонка

Трухильо

Бразилия

Тихий океан

ЛИМА

Мачу Пикчу

Куско

Наска

Оз. Титикака

Боливия

Чили

**Республика Перу по площади третья страна в Южной Америки.**

**Находится на западном побережье Южной Америки. На основе анализа карты, определить особенности географического положения страны. Граничит с Эквадором, Колумбией, Бразилией, Боливией, Чили.**

**Омывается водами Тихого океана.**







На основе анализа карты, определить особенности рельефа страны.





**По природным условиям страна разделяется на три части.**



**Коста - полоса песчаных пустынь тянется вдоль всего тихоокеанского побережья.**

**Среднемесячные температуры на побережье -  $+15^{\circ}$ - $25^{\circ}$  С. В летние месяцы с декабря по март много солнечных дней, редкие дожди.**




**Постоянного растительного покрова здесь нет. Преобладают кактусы, эпифиты и лишайники. Изредка встречаются стелющиеся кустарники.**



**Побережья, как бы покрыты белым снегом: так много на них птичьего помета - гуано. Птицы - бакланы, олуши, пеликаны, чайки - образуют это ценное удобрение.**







**Сьерра - гористая центральная часть.  
Среднемесячные температуры в Андах - от 5° до 16° С.  
До высоты 3500 м. преобладают умеренные  
температуры, выше начинается холодная зона с  
резкими суточными колебаниями.**



**В Андах ярко проявляется высотная поясность. Одно из типичных растений горного леса - хинное дерево (от 1400 до 2400 м).**

**Перу - родина этого дерева и изображено на гербе страны.**





Животный мир Сьерры представлен  
в основном ламой, альпакой,  
викуньей и гуанако.





**Живет также очень редкое животное - шиншилла, мех которого считается самым дорогим в мире.**



**Типичный обитатель Анд - могучий королевский кондор, размах крыльев которого иногда достигает четырех с половиной метров.**



**Из хищников в Сьерре встречаются пума и азарова лисица.**







На границе Перу и Боливии лежит самое большое высокогорное озеро мира - Титикака .




**Сельва - влажно-лесная область на северо-востоке страны, покрывающая 58 % всей территории. Климат влажный, тропический, с большим количеством осадков. Среднегодовая температура  $+26^{\circ}$  -  $28^{\circ}$  С. С ноября по март - сезон дождей.**





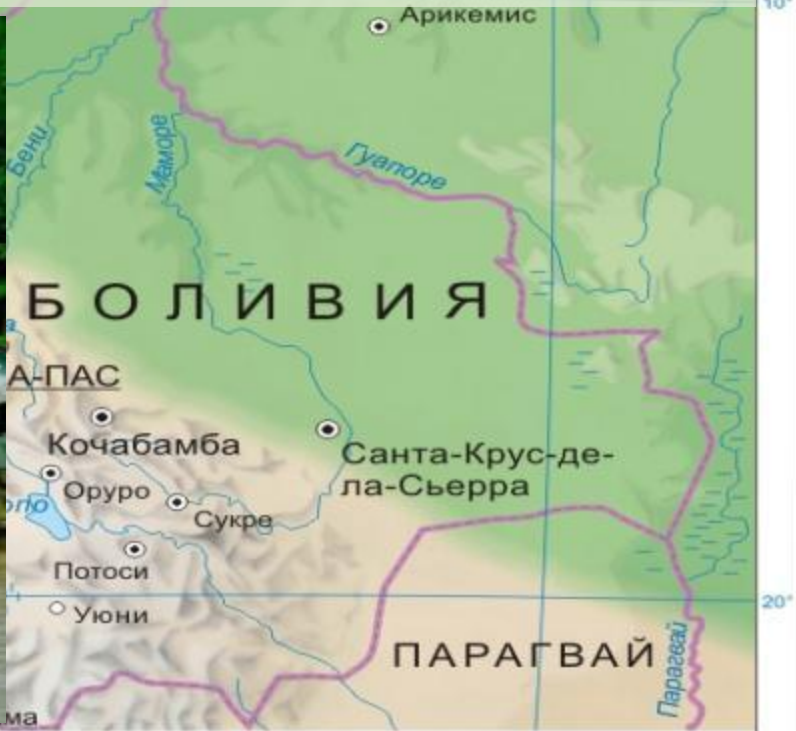
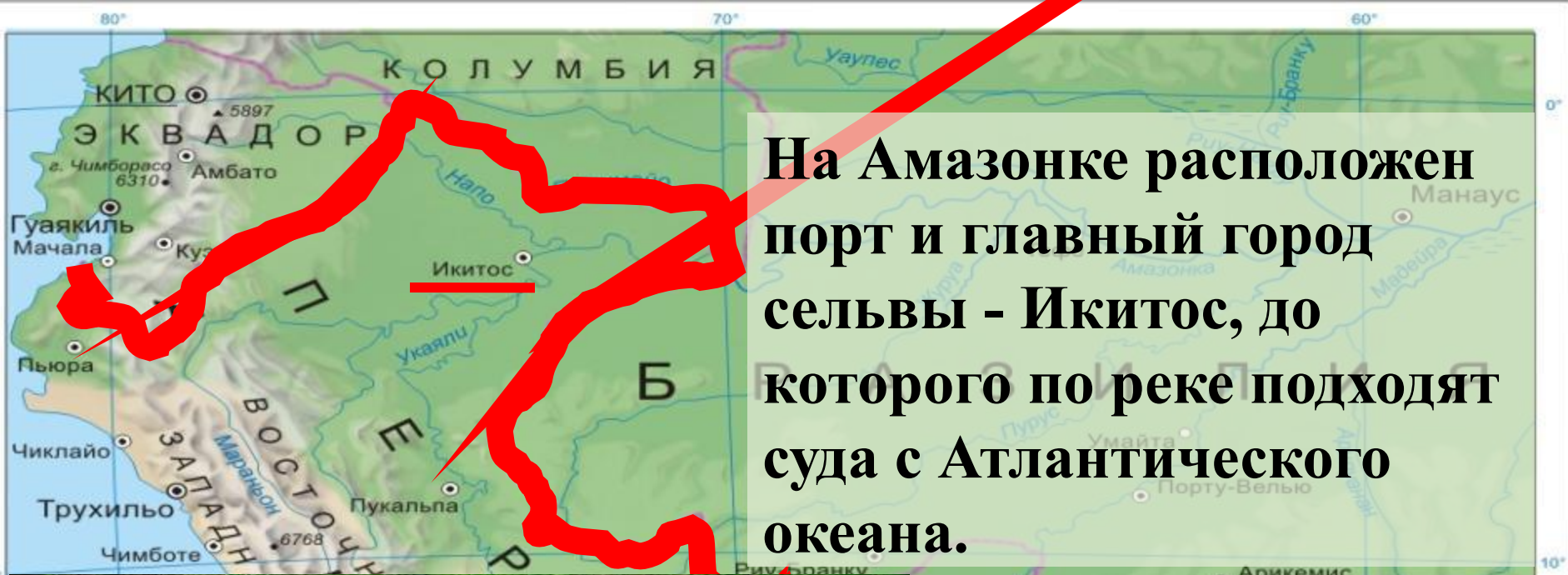


**Вспомните об  
особенностях  
животного  
мира.**

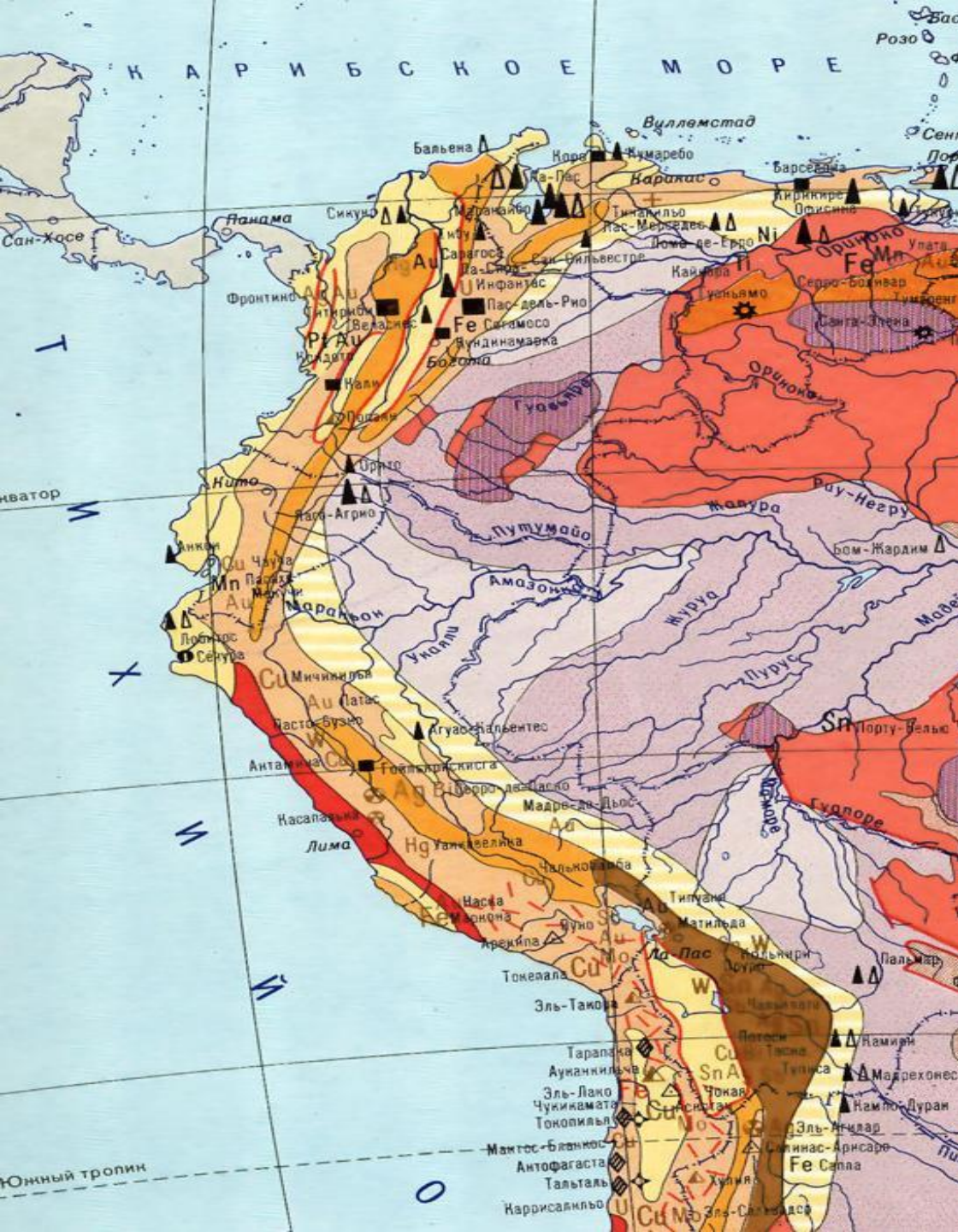


**Видовой состав растений сельвы чрезвычайно богат.  
Знаменито «черное золото» сельвы - гевея, дающая каучук.  
Очень много деревьев и кустарников используются для  
получения древесины, растительного масла, лаков, сырья для  
медицинской и пищевой промышленности.**










**В Перу выявлено более 200 месторождений почти 80 видов полезных ископаемых: меди, железа, цинка, свинца, серебра, золота, ртути, висмута, молибдена, серы, сурьмы и барита. Особенно велики запасы медной руды.**





Большая часть населения страны занята в сельском хозяйстве, в горнодобывающей и рыбной промышленности.





Перу - всемирно признанный  
заповедник памятников прошлого,  
уверенно смотрит в будущее!.

