

# *Страны Азии*

## *Государство Израиль.*





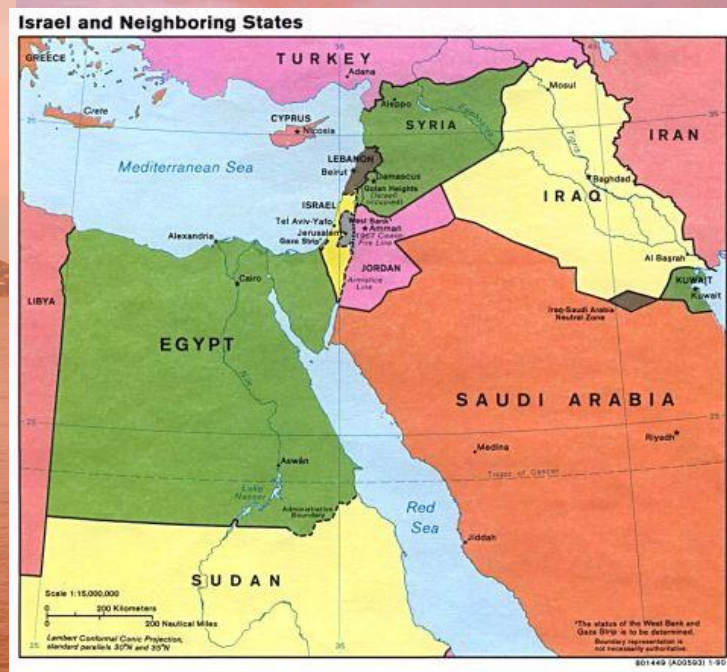
# 1. Символика





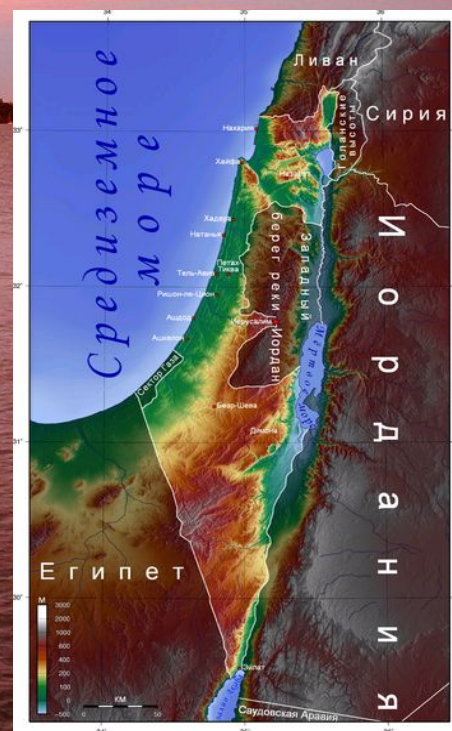
## 2. Географическое положение

- Израиль граничит с Ливаном на севере, с Сирией на северо-востоке, с Иорданией на востоке, с Египтом на юго-западе, а на западе омывается Средиземным морем.
- Площадь Израиля в границах, установленных решением ООН от 29 ноября 1947 года – 14'000 км<sup>2</sup>, фактически правительство Израиля контролирует территорию в 20'700 км<sup>2</sup>. Территория страны вдоль моря – 450 км в длину, в самом широком месте около 135 км.





- Общая протяженность границ - 1124 км.
- Израиль расположен на юго-западе Азии, с запада омывается Средиземным, с юга — Красным морями, на востоке граница проходит по реке Иордан и по зеленой черте 1948 года.





# 3. Природные условия и ресурсы

- **Рельеф**. На востоке центрального плато располагается Иорданская долина, сформировавшая относительно небольшую по размерам (6500 км<sup>2</sup>) «Большую Долину».
- К югу от Мёртвого моря простирается пустыня Арава, заканчивающаяся Эйлатским заливом на Красном море.





- Для Израиля и Синайского полуострова уникальны кратеры («махтеши») или «эррозионные амфитеатры».
- Кратер Рамон в Негеве является самым большим кратером этого рода в мире, размером 40 км в длину и 8 км в ширину.
- Высшая точка страны - гора Хермон (2224 м), на севере;
- Самая низкая - Мертвое море (408 м ниже уровня мирового океана), она же является самой низшей точкой суши на Земле.





- Полезные ископаемые. Имеет очень невыгодное географическое положение.
- Немногочисленны в силу преобладания геологической структуры страны осадочных пород.
- Медные руды (нубийский песчаник с 1.3% металла) в долине Тимний (к северу от Эйлании). Там же рассеяны в составе Нубийского песчаника и сланцев в скраплении естественных концентратов (50-70%) марганцевых руд.
- Значительные залежи (23-32% фосфатного ангидрида), фосфатных руд в погорье Негева.





- Разведанные запасы нефти в районе Хайфы и Аштода, но они малопродуктивны.
- Природный газ года добывается из буровых скважин в районе Арада.
- Гранит добывают и обрабатывают в горах Эйлата.
- Метан, бром, соль магния, поваренную соль в значительных количествах добывают путём выпаривания вод Мёртвого моря с последующей обработкой осадков.





- Лесные ресурсы. Около 3'000 пород деревьев.
- Лесные участки встречаются в Галилее, Самарии, на Иудейских холмах и в горах Кармель.
- В составе растительности преобладает сосна алепская, а в дубравах на западных склонах Нижней Галилеи – таворский дуб, стиракс лекарственный, встречается также калипринский дуб.
- В рощах Верхней Галилеи и гор Кармель растет европейская маслина. галловый дуб вместе с боярышником, фисташкой палестинской, атлантической и мастиковой и рожковым деревом.





- Лесные участки в Галилее, Самарии, на Иудейских холмах и в горах Кармель. В рощах Верхней Галилеи и гор Кармель растет европейская маслина. галловый дуб вместе с боярышником, фисташкой палестинской, атлантической и мастиковой и рожковым деревом.
- На сухих средиземноморских склонах гор— заросли вечнозеленых полукустарников и многолетних трав (среди последних доминируют шалфей, ладанник, метельник). Наиболее часто встречающиеся растения — потерium, тимьян.





- В Ирано-Туранском флористическом районе распространены сухие степи, покрывающиеся зеленью лишь во влажный осенне-зимний сезон, когда ярко цветут однолетники. В низовьях Иордана в изобилии растут кусты унаби.
- В оазисах в условиях неглубокого залегания грунтовых вод распространены финиковая пальма и дум-пальма. В лесопосадках доминируют акация и австралийские эвкалипты. Для озеленения городов используются кипарисы, фикус, тамариск, олеандр, фисташка.





- Водные ресурсы. Красное море, Средиземное море, Мёртвое море, река Иордан и три её притока, озеро Киренет и незначительные маленькие горные речки.
- Вод.рес. используют для переработки в питьевую воду.
- Разложенная у края пустынного пояса, страна всегда страдала от нехватки воды.
- Годовой водный запас составляет около 1,6 млрд. м<sup>3</sup>, 75% которых идут на орошение, на городские и промышленные нужды.






- Для питьевой воды используют - реку Иордан, пресноводное озеро Киренет. Используются водные истоки и подземные воды. Вода забирается из Тивериадского озера и по системе трубопроводов, открытых каналов, водохранилищ, туннелей, плотин и водонапорных станций подается в разные части страны, включая северный Негев.





# 4. Климат

- В прибрежных районах Израиля климат средиземноморский (горячее сухое продолжительное лето и короткая, но дождливая зима),
- В центральных районах – более прохладный.
- Самый холодный месяц – январь (средняя температура воздуха  $-12^{\circ}\text{C}$ ),
- Самый жаркий - август ( $26^{\circ}\text{C}$ ).
- Весной и осенью там дуют горячие ветры, которые резко поднимают температуру воздуха.





- Осадки

<u>Город</u>	<u>Цфат</u>	<u>Хайфа</u>	<u>Тель-Авив</u>	<u>Иерусалим</u>	<u>Беэр-Шева</u>	<u>Тверия</u>	<u>Эйлат</u>
<u>Число дней</u>	75	66	64	57	33	57	8
<u>Ср.год. кол-во осадков</u>	718	508	539	486	204	431	25



# 5. Население

- К концу 1991 года в Израиле проживало около 5'000'000 человек. Большинство уроженцев страны.
- Население— 5 749 760 чел.
- 82% - евреи, 16% - арабы
- Разговорный язык— иврит.
- Естественный прирост- 1,6%
- Коэффициенты рождаемости составляют 22%
- Коэф.смертности —6%,
- младенческая смертность – 6%.





- Более 90% израильтян живут в городах:
- Иерусалим – 525'000 человек
- Тель-Авив – 340'000 человек
- Хайфа – 246'000 человек
- Холон – 157'000 человек
- Петах-Тиква – 144'000 человек
- Бат-Ям – 141'000 человек
- Решон-ле-цион – 140'000 человек
- Нетания – 132'000 человек
- Беэтр-Шела – 122'000 человек





## 6. Экономика

- Одна из самых развитых стран в Юго-Западной Азии по экономическому и индустриальному развитию.
- Занимает верхнюю позицию в рейтинге Всемирного банка «Лёгкость ведения бизнеса» и в рейтинге Всемирного экономического форума «Мировая конкурентоспособность»
- Израиль является мировым лидером в технологиях охраны водных ресурсов и геотермальной энергетики





- ВВП Израиля составляет 82,4 млрд.\$,
- Валовой национальный продукт (ВНП) в перерасчете на душу населения составил 16,2 тыс.\$.
- Израиль входит в десятку самых богатых стран мира по размерам душевого дохода.
- Главная денежная единица – шекель.
- Государственные расходы Израиля составляют ок. 25% ВВП. Главные источники доходов – налоги, пошлины, иностранный туризм.





- **Промышленность**. Ориентируется на производство наукоемкой продукции на основе собственных разработок и технических новшеств.
- В структуре промышленного производства преобладает высокотехнологичная продукция, а также товары из бумаги и древесины, поташ и фосфаты, лёгкая промышленность, напитки, табак, едкий натр, цемент, строительство, товары из металлов, химикаты, пластик, обработка алмазов, текстиль, обувь
- Рост промышленного производства 4,1 % ( 2007 год)
- В Израиль импортируются в основном сырьё, вооружение, средства производства, необработанные алмазы, топливо, зерно, потребительские товары.
- Объём сбыта химикалий составляет около 14 % всей промышленной продукции Израиля



- Наиб.рост наблюдается в:
- *Бриллиантовой промышленности* (экспорт продукции 4,6 млрд. долларов (1999г.) производит около 80 % мировых поставок малых шлифованных камней)
- *Энергетике* (Основной источник энергии – импортная нефть, за счет которой удовлетворяются почти 80% всех энергетических потребностей страны, остальная часть покрывается за счет закупок угля за рубежом. Используется солнечная энергия и энергия ветра)





- *Горнодоб.пром.* Крупные месторождения фосфоритов находятся в Негеве
- Из вод Мертвого моря извлекают соли калия, брома и магния, применяемые в сельском хозяйстве, а также в фотографии и фармацевтической промышленности.
- Медные рудники в Михрот-Тимне
- Во многих карьерах ведутся разработки материалов для изготовления цемента и бетона. Заготавливается также мрамор и строительный камень
- Имеются небольшие запасы нефти (добыча 9–16,5 млн. т в год) и природного газа.
- *Обработывающая промышленность.* В обрабатывающей промышленности создается 20% национального дохода и сосредоточено немногим меньше 20% всех занятых.



- Сельское хоз-во. Развито овощеводство, садоводство, цветоводство, а также птицеводство.
- Собственное агропроизводство удовлетворяет потребности страны в пищ.продуктах на 92%.
- Самые важные из возделываемых культур – хлопок, арахис, подсолнечник, пшеница.
- Из плодовых наиболее распространены яблоки, киви, манго, авокадо, бананы, финики, маслины, груши, сливы, винные и столовые сорта винограда, хурма, орех-пекан и миндаль.





- Главные овощные культуры – картофель, томаты, огурцы, перец.
- Цитрусовые (апельсины, грейпфруты, лимоны) экспортируются
- Культивируются цветы – гвоздики, розы, гладиолусы и др.
- Не утратили своего значения животноводство и рыболовство. В Израиле разводят крупный рогатый скот, овец и коз, домашнюю птицу.
- Надои молока самые высокие (наряду с Нидерландами) в мире (до 11 тыс. кг от одной коровы в год).
- В Средиземном море ведется промысел сардин, в прудах разводят карпов, лобанов и другую рыбу.



# 7. Транспорт .

- Составляя около 8 процентов ВВП, транспорт и связь обеспечивают 10 % прибыли по экспорту и дают работу 6 % занятого в хозяйстве населения.
- 47 % дохода приносит наземный транспорт, 22 % – морской и воздушный, 20% – связь, остальное поступает из сферы услуг, включая складирование и паркинг





- Общая протяжённость железных дорог составляет 853 км.
- Ширина колеи — 1,435 м
- Протяжённость автомобильных дорог — 17 686 км (все с твёрдым покрытием), из них 146 км — скоростные автострады
- 53 аэропорта: 30 с твёрдым покрытием, 23 — с грунтовыми посадочными полосами. 3 аэропорта — в Эйлате, Лоде и Овде (Увде) международные.
- Общ.длина газопроводов — 160 км; нефтепроводов — 442 км
- Четыре действующих порта располагаются в Ашдоде, Хадере, Эйлате и Хайфе

