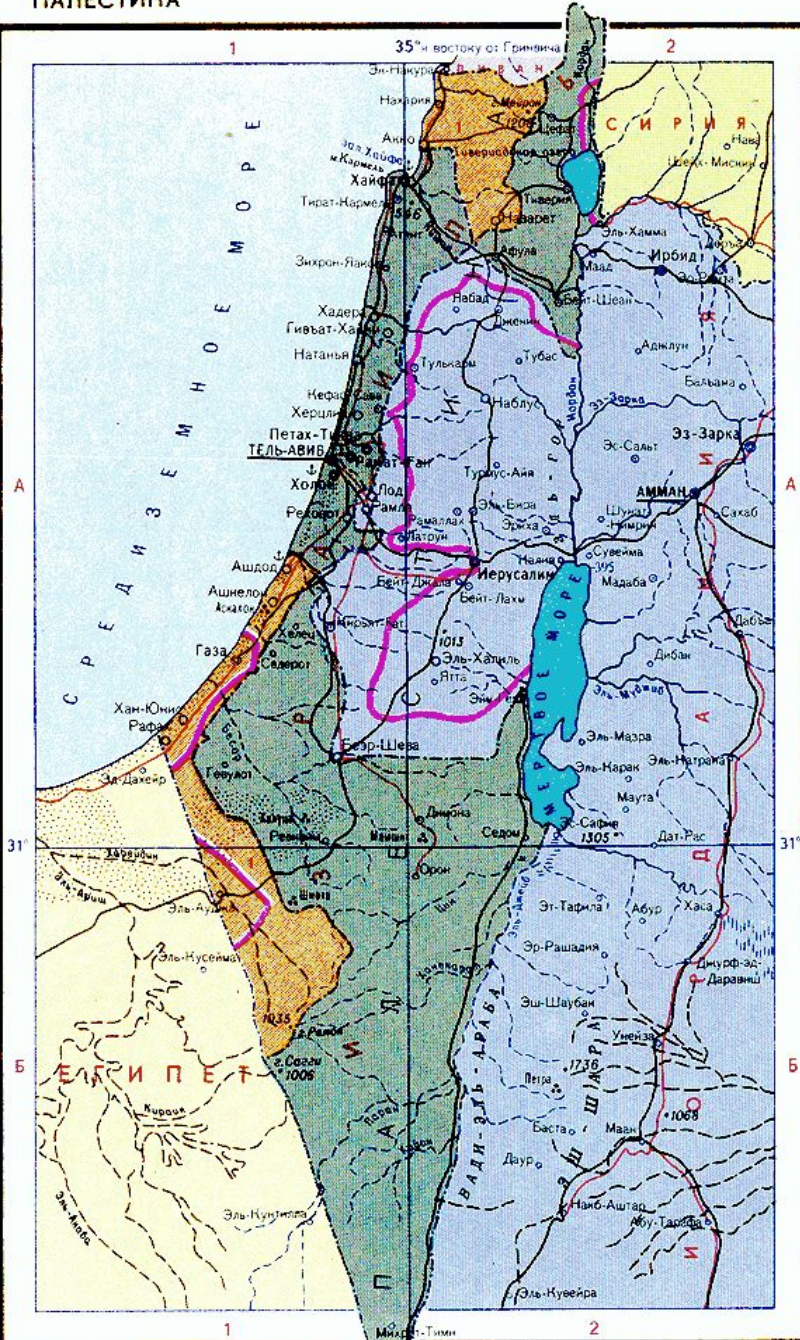


ИЗРАИЛЬ



**Выполнила: Васькина Катя
ученица 11 класса**



На карте обозначены цифром

1 территории арабских государств

2 территории арабских государств, установленные в соответствии с резолюцией Генеральной Ассамблеи ООН от 29 ноября 1947 г.

Этими

Границы государства Израиль показаны в соответствии с резолюцией Генеральной Ассамблеи ООН от 29 ноября 1947 г.

Демаркационная линия по территории, установленная соглашениями 1948 и 1950 гг.

Официальное название страны – Государство Израиль. Столица – Иерусалим (провозглашена Израилем вопреки резолюциям ООН, не признана большинством стран мира, в т.ч. Россией).



Протяжённость страны с севера на юг — 470 км, с востока на запад в самом широком месте — 135 км. Общая протяжённость границ Израиля — 1125 км.

- **Центральные органы власти. Израиль – республика с парламентом (кнессетом), правительством, президентом и независимой системой правосудия, включающей Верховный суд. Место пребывания президента, парламента и правительства – Иерусалим/**
- **Президент – глава государства, который избирается кнессетом на пять лет и может баллотироваться повторно.**
- **Органы местного управления. Израиль разделен на шесть административных округов (Центральный, Хайфа, Иерусалим, Северный, Южный и Тель-Авив), которые находятся под юрисдикцией окружных администраторов, назначаемых министром внутренних дел и ответственных перед ним.**



Физико-географическая характеристика

- Израиль расположен на юго-западе Азии, с запада омывается Средиземным, с юга — Красным морями, на востоке граница проходит по реке Иордан и по зелёной черте 1948 года.

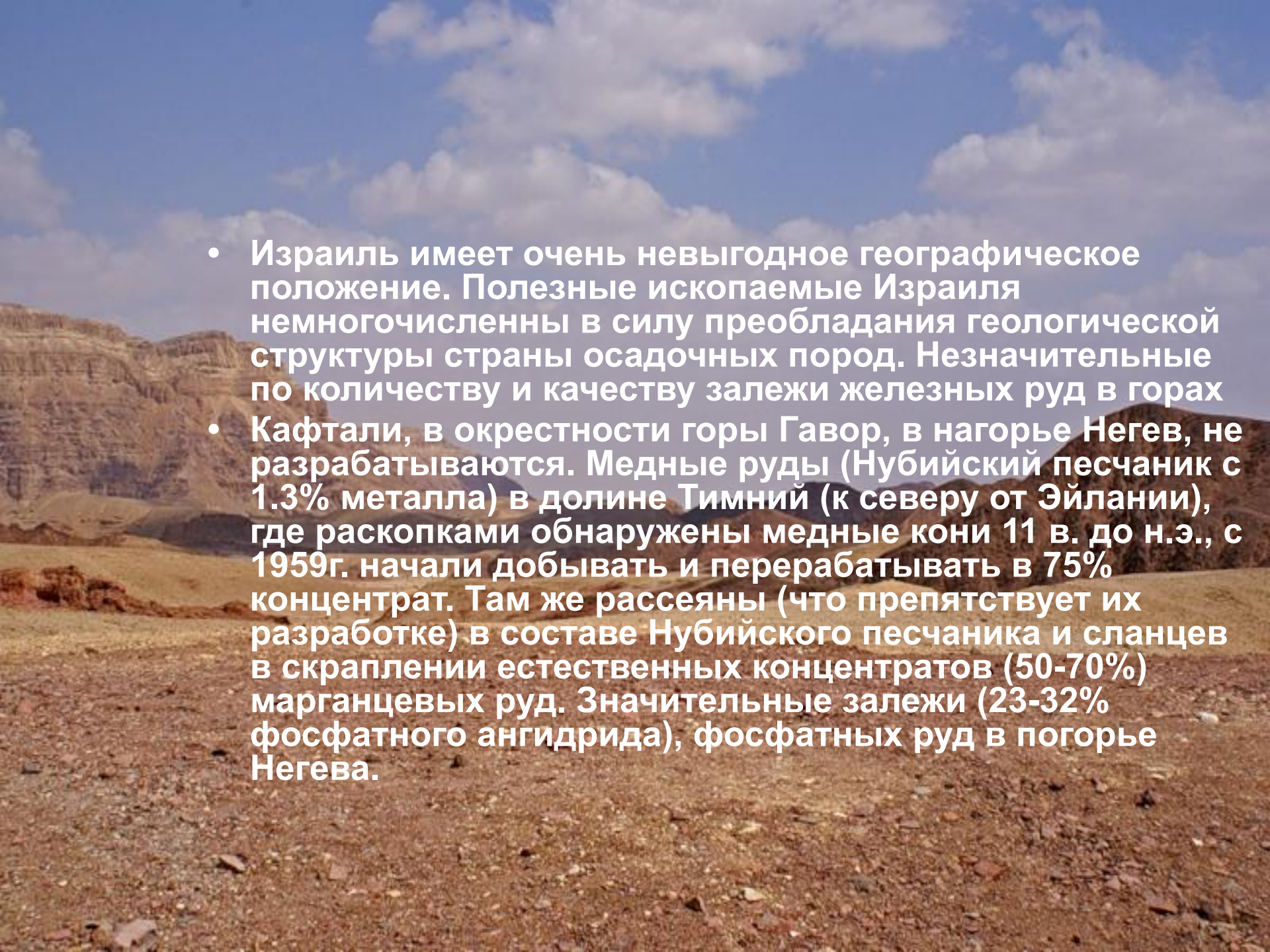


- В Израиле типичный субтропический средиземноморский климат. В Галилеи выпадает 1080 мм осадков в год. В окрестностях Эйлата в среднем бывает 20 мм осадков в год. 700 мм выпадает в горах Иудеи и 100 мм на востоке Негева.
- Температура в Израиле варьируется в широких пределах, особенно в течение зимы. В горных регионах может быть холодно, иногда идёт снег



Водные ресурсы

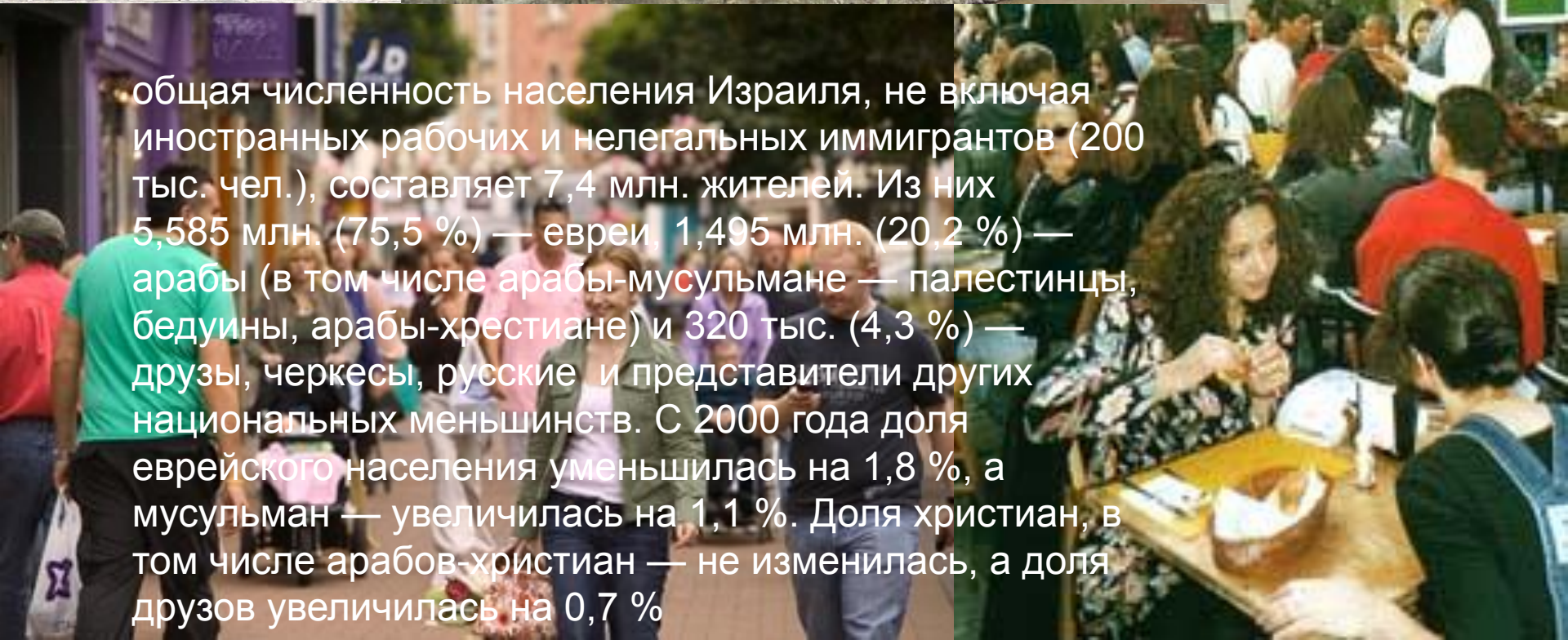
- Красное море, Средиземное море, Мёртвое море, река Иордан и три её притока, озеро Киренет и совсем незначительные маленькие горные речки. Водные ресурсы используют для переработки в питьевую воду. Годовой водный запас составляет около 1,6 млрд. м³, 75% которых идут на орошение, на городские и промышленные нужды.

- 
- Израиль имеет очень невыгодное географическое положение. Полезные ископаемые Израиля немногочисленны в силу преобладания геологической структуры страны осадочных пород. Незначительные по количеству и качеству залежи железных руд в горах Кафтали, в окрестности горы Гавор, в нагорье Негев, не разрабатываются. Медные руды (Нубийский песчаник с 1.3% металла) в долине Тимний (к северу от Эйлании), где раскопками обнаружены медные кони 11 в. до н.э., с 1959г. начали добывать и перерабатывать в 75% концентрат. Там же рассеяны (что препятствует их разработке) в составе Нубийского песчаника и сланцев в скраплении естественных концентратов (50-70%) марганцевых руд. Значительные залежи (23-32% фосфатного ангидрида), фосфатных руд в погорье Негева.

Население



общая численность населения Израиля, не включая иностранных рабочих и нелегальных иммигрантов (200 тыс. чел.), составляет 7,4 млн. жителей. Из них 5,585 млн. (75,5 %) — евреи, 1,495 млн. (20,2 %) — арабы (в том числе арабы-мусульмане — палестинцы, бедуины, арабы-христиане) и 320 тыс. (4,3 %) — друзы, черкесы, русские и представители других национальных меньшинств. С 2000 года доля еврейского населения уменьшилась на 1,8 %, а мусульман — увеличилась на 1,1 %. Доля христиан, в том числе арабов-христиан — не изменилась, а доля друзов увеличилась на 0,7 %



Воспроизводство населения

- Прирост населения составляет 1,8 % в год. При этом 86,5 % роста населения приходится на естественный прирост, а 13,5 % — на репатриацию.

Половозрастная структура



В стране рождается больше младенцев мужского пола (51,4 %), чем женского (48,6 %). К 35 годам соотношение полов выравнивается, а к 75 годам на каждую 1000 женщин приходится 670 мужчин. В среднем по стране на 1000 женщин приходится 976 мужчин.

В возрастной группе 20-29 лет — 72,5 % еврейских мужчин и 54 % женщин еще не вступили в брак.

В 1980-х годах средний возраст роженицы был 25 лет, в 2005 — 26,6 лет. В возрасте старше 30 лет в 1980-х годах рожали 29 %, в 2005 — 45 %. Еврейки рожают в среднем в 27,5 лет, мусульманки — в 23,2.

Городское население

В 1948 году Тель-Авив был единственным городом Израиля с населением свыше 100 000 человек (248 500). 92 % жителей Израиля проживают в населенных пунктах числ. св. 2 тыс. человек. 44 % (3 102 200) израильтян живут в городах с населением свыше 100 000 человек. 28 % — в пяти крупнейших городах. Пять городов в Израиле имеют население более 200 000 человек: Иерусалим, Тель-Авив, Хайфа, Ришон-ле-Цион и Ашдод. Общая численность населения этих пяти городов — 1 786 000 человек (2005)

Сельское население



В сельской местности в Израиле живут 571 600 человек (2005) — 8 % всего населения. В кибуцах живут 118 000 — менее 2 % всего населения страны. Интересно, что в 1948 году кибуцники составляли 6 % населения новорожденного государства.

Промышленность



Основные отрасли пром-сти: пищевая, текстильная, швейная, химическая, алмазообрабатывающая. Получили также развитие электротехническая, электронная, машиностроительная и нек-рые другие отрасли, работающие в основном на военные цели



Сельское хозяйство

- После достижения Израилем независимости общая площадь культивируемых земель увеличилась в 2,6 раза и составляет на сегодня приблизительно 445,170га, а площадь орошенных полей возросла в 8 раз, достигнув 220,816 га. За тот же период времени число сельскохозяйственных поселений увеличилось с 400 до 750, однако по причине высоких темпов урбанизации доля населения, проживающего вне городов, снизилась на 6%.
- В настоящее время потребности в продовольствии Израиль в основном удовлетворяет за счёт собственного производства, дополняя его импортом, куда входят главным образом: пшеница, сырьё для выработки растительного масла, кофе и т.п. Секрет успеха сельского хозяйства Израиля заключается в тесном сотрудничестве фермеров и учёных.





010

טקס

טקס

