

# Страны и регионы Африки

Учитель географии пгт. Троицко-Печорск  
Глинкова О. В.

# Проверка номенклатуры.

Гибралтарский пролив, Гвинейский залив, Средиземное море, красное море, Аденский залив, о. Мадагаскар, п-ов Сомали, влк. Килиманджаро, Восточно - Африканское плоскогорье, Эфиопское нагорье, Атлас, Драконовы, Капские, р. Нил, р. Конго, р. Нигер, р. Замбези, оз. Виктория, оз. Танганьика, Атлантический и Индийский океан. (1 мин. на подготовку)



В Африке более 55 стран.



# Все государства Африки объединяют в 5 регионов:

- Северная Африка
- Центральная Африка
- Восточная Африка
- Западная Африка
- Южная Африка




# Население Африки – это:

- Три расы и множество народностей
- Местные и мировые религии
- Богатейшие и наиболее беднейшие страны
- Проблемы «голода» и нехватки воды
- Низкий уровень грамотности

# Северная Африка

- Египет, Ливия, Алжир.
- Имеют выход к Атлантическому океану.
- Сухие тропики, средиземноморский климат
- Население однородное, европеоидной расы, берберы и арабы, исповедуют ислам
- Добыча нефти и газа, руд металлов
- Кочевое скотоводство
- В оазисах выращивание фиников, зерновых

# Северная Африка







# Северная Африка



# Центральная Африка

- Заир, Ангола, Судан
- Почти все имеют выход к Атлантическому океану
- Экваториальный или субэкваториальный климат
- Много народностей экваториальной расы
- Исповедуют ислам, есть христиане, приверженцы традиционных верований
- Бедные сельскохозяйственные страны
- Выращивают маниок, рис, батат, ямс
- Плантации кофе, чая, каучука, масличная пальма


# Центральная Африка



# Центральная Африка



# Чай, кофе



# Восточная Африка

- Эфиопия, Сомали, Кения, Танзания
- Имеют выход к Индийскому океану
- Пустыни, саванны, экваториальные леса
- Много народов (до 200) смешанных рас
- Выращивание чая, кофе, кукурузы, маниоки
- Животноводство, рыболовство
- Развита промышленность



# Южная Африка

- Замбия, Мозамбик, ЮАР
- Омывается водами двух океанов
- Местное население, англичане, африканеры
- Морской тропический климат, саванны
- Ведущее место занимает не сельское хозяйство, а промышленность.
- Добыча руд: уран, медь, никель, золото, алмазы
- Выращивание кукурузы, пшеницы, чай, хлопчатник, цитрусовые, сахарный тростник.




# Южная Африка




# Южная Африка



# Южная Африка



SA Tourism - Roger De La Harpe





## Описание страны по плану

с помощью двух источников информации:  
текста учебника и карт атласа.

1. Название страны, ее столица.
2. В какой части материка расположена, есть ли выход к морю?
3. Особенности рельефа и полезные ископаемые.
4. Климатические условия
5. Природные зоны.
6. Народы страны, их основные занятия.