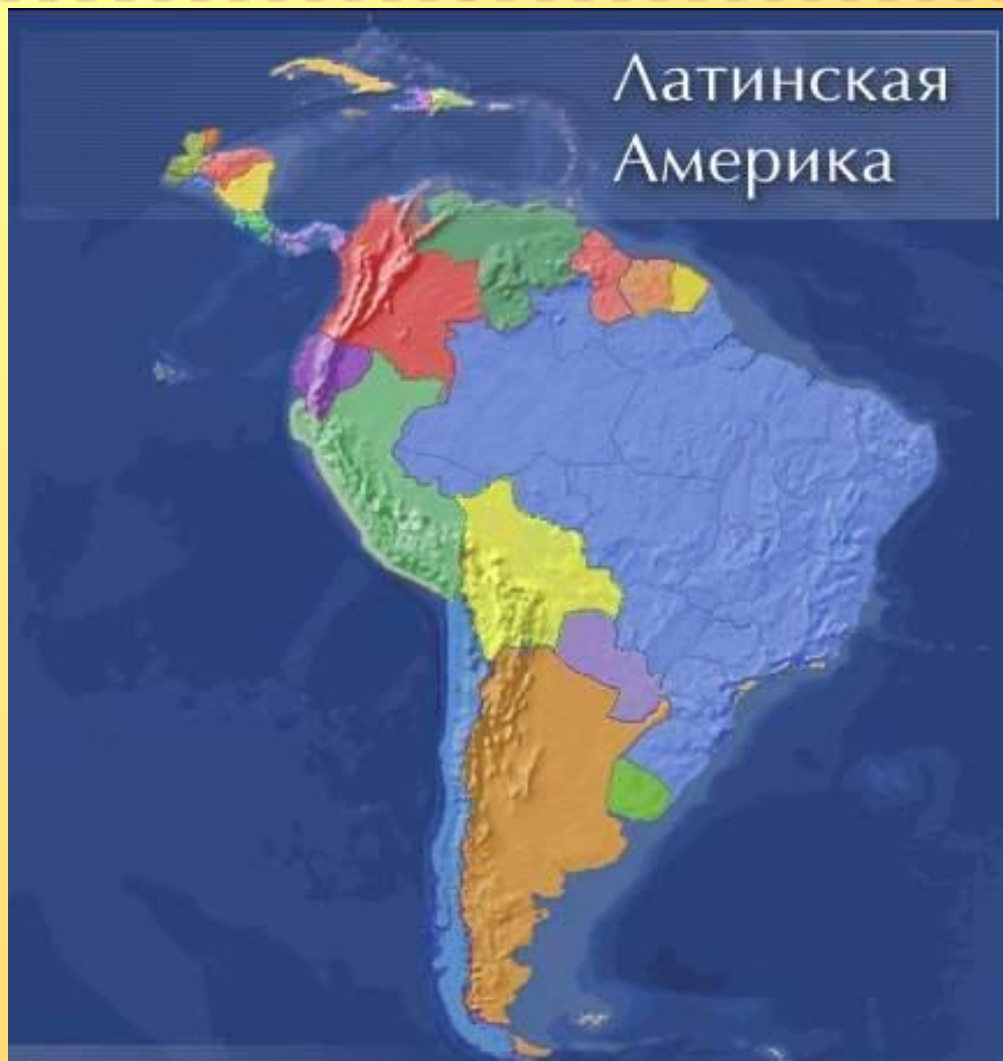


# Латинская Америка



Подготовила  
Ученица 10 класса  
Калининской ОШ  
Янковская Татьяна

# Латинская Америка



Латинская Америка – регион, расположенный между США и Антарктидой.

В него входят:

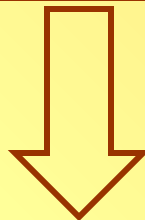
- 1) Мексика
- 2) страны Центральной Америки
- 3) Вест-Индия
- 4) Южная Америка

Площадь – 21 млн.кв.км

Население – 520 млн.человек

# Политическая карта

Латинская Америка



**33**  
суверенных  
государства

владения  
Великобритании  
(7) и США (1)

заморские  
департаменты  
Франции (3)

Заморские части  
Королевства  
Нидерландов (2)

Свободно  
ассоциированное  
с США государство  
(1)





## Страны Южной Америки

- 1) Аргентина
- 2) Бразилия
- 3) Боливия
- 4) Венесуэла
- 5) Гайана
- 6) Гвиана  
(Французская)
- 7) Колумбия
- 8) Парагвай
- 9) Перу
- 10) Суринам
- 11) Уругвай
- 12) Чили
- 13) Эквадор



# АРГЕНТИНА



- *В центре герба , на фоне национальных цветов аргентинского флага, изображено рукопожатие и фригийский колпак - символ Свободы, равенства и процветания. Восходящее солнце над гербом - символ новой нации. Обрамлён герб дубовыми ветками.*

# БРАЗИЛИЯ



- *Герб состоит из центральной эмблемы, обрамлённой ветвями кофейного дерева с левой стороны и табака с правой, это важные сельскохозяйственные культуры Бразилии. В голубом круге в центре изображено созвездие Южный крест. 27 звёзд возле него означают 27 штатов Бразилии. Голубая лента содержит полное официальное название государства и дату основания федеративной республики*

# БОЛИВИЯ



- В центре герба находится овал, в котором изображена гора Потоси. Слева от горы восходит солнце. На переднем плане изображён альпака, (национальное животное этой страны), а также сноп пшеницы и хлебное дерево. За овалом изображены 2 группы боливийских флагов, 2 пушечных дула, 2 мушкета, боевой топор и красный фригийский колпак. Над овалом сидит андский кондор перед лавровым венком*



# ВЕНЕСУЭЛА



- Щит герба делится на поля. Сноп ржи, расположенный в алом поле, символизирует 20 штатов республики и богатство нации. В жёлтом поле расположено оружие— символ военных побед. В тёмно-синем поле — вольно бегущий дикий белый конь, эмблема свободы и независимости. Над щитом — два скрещённых рога изобилия, извергающих богатство. Щит обрамляют оливковая и пальмовая ветви, перевязанные лентой в цвета национального флага.



# ГАЙАНА



- Центральным мотивом герба является щит посередине, в центре которого изображены три голубые волнообразные линии, символизирующие три главных реки Гайаны (Бербис, Демерара и Эссекибо). Над ними расположено изображение Виктории регии, национального цветка Гайаны, говорящей о богатой растительности страны, а под ним изображение редкой птицы гоацин, обитающей преимущественно на северо-востоке Южной Америки. Щит поддерживается двумя ягуарами, один из которых держит кирку — символ горнодобывающей промышленности, а другой — росток сахарного тростника и побег риса, что символизирует сельского хозяйства Гайаны. Над щитом находится шлем, перья которого олицетворяют коренное индейское население, а оба драгоценных камня по его бокам — горное дело в стране. Сам шлем символизирует тесную связь Гайаны с Соединённым Королевством. Под щитом и под ягуарами расположена белая лента с национальным девизом на английском языке, гласящим: «Один народ, одна нация, одна судьба» (англ. *One People, One Nation, One Destiny*). Надпись

# ГВИАНА



- **Герб Французской Гвианы** представляет собой щит, который состоит из равношироких полос синего, красного и зеленого цветов. На синей полосе размещены три французских золотых лилий, являющиеся символом монархии Франции, и указывающие на то, что территорией владеет Франция. Сверху размещено число *1643*. В *1643* году Французская Гайана была присоединена к Франции.
- На красной полосе изображена лодка, груженная золотом, плывущая по реке, зеленого цвета. Лодка с золотом указывает на природные богатства территории.

На зеленой полосе размещены 3

# КОЛУМБИЯ



- Щит герба поделён на три части. В нижней части изображены два корабля, которые напоминают о морском значении Колумбии (Панамский перешеек принадлежал Колумбии до 1903 года) и о двух океанах в которые Колумбия имеет выход (Тихий и Атлантический). В средней части на платиновом фоне изображён фригийский колпак — символ свободы и стремления к достижению высоких идеалов. В верхней части изображён плод граната на лазурном фоне, что напоминает о Новой Гранаде, большом вице-королевстве, существовавшем ранее на территории Колумбии. По обе стороны граната находятся рога изобилия, означающие природные богатства страны. Над щитом находится большой кондор, держащий в

# ПАРАГВАЙ



- *Герб имеет округлую форму, белый задний фон и чёрный контур. Вдоль него тянется более толстая красная полоса, содержащая жёлтую надпись República del Paraguay. В центре красуется жёлтая пятиконечная звезда на круглом голубом фоне, обрамлённая с левой стороны зелёной пальмовой ветвью, а с правой — зелёной оливковой ветвью.*




# ПЕРУ



- В центре герба геральдический щит с золотыми краями. На левом поле изображена коричневая викунья, символизирующая фауну Перу. Правое поле олицетворяет флору страны и содержит хинное дерево. В нижнем красном поле изображён золотой рог изобилия, означающий богатство природных ресурсов Перу.

# СУРИНАМ



- Надпись на гербе гласит «*Justitia-Pietas-Fides*», что означает Справедливость, Праведность и Верность. На гербе изображены два индейца, которые были коренными жителями страны, держащих щит. Левая половина щита символизирует историю страны, когда в Суринам на кораблях привозились рабы из Африки. Правая половина олицетворяет настоящее, изображённое в виде пальмы, являющейся также символом праведного человека.

# УРУГВАЙ



- Овальный щит, разделённый на четыре части, увенчанный золотым восходящим солнцем и обрамлённый оливковой ветвью справа и лавровой ветвью слева. Внизу ветви перевязаны между собой лентой голубого цвета.
- В верхней правой четверти в лазоревом поле изображены золотые весы как символ равенства и справедливости. В верхней левой четверти в серебряном поле — зелёная гора Монтевидео с крепостью на её вершине и пятью лазоревыми волнами у подножия, символизирующая силу.
- В нижней правой четверти чёрный необузданный конь в серебряном поле, как символ свободы. В нижней левой четверти — золотой бык в лазоревом поле, символизирующий несбывшиеся надежды.



# Политическая карта

## Мексика и Центральная Америка

- Мексика
- Белиз
- Гватемала
- Гондурас
- Коста-Рика
- Никарагуа
- Панама
- Сальвадор





# МЕКСИКА



- *Герб Мексики представляет собой изображение мексиканского орла, сидящего на кактусе и терзающего змею. Орел является символом свободы и независимости страны. Кактус произрастает из острова на озере. Ветвь каменного дуба символизирует республику, а ветвь лавра — славу и бессмертие ее героев.*

# Белиз




- *Круглая граница герба сформирована двадцатью пятью листьями. В пределах этого круга изображено красное дерево, древесина которого очень ценится в торговле. Перед деревом расположен щит. Первыми европейцами на территории Белиза стали торговцы красным деревом. На щите изображены инструменты дровосеков — весло (лес для экспорта сплавлялся по рекам; сами же дровосеки поднимались вверх по рекам в поисках не вырубленных еще массивов красного дерева), топоры разной формы и пила.*
- *В нижней части щита — парусное судно (ведь большая часть заготавливаемого в Белизе красного дерева вывозилась по морю в Великобританию — для изготовления дорогой мебели, а также красителей для текстильной промышленности).*
- *Щитодержателями выступают два дровосека. Один из них со светлой, другой с темной кожей: индейская (метисы) и негритянская (мулаты) составляющие населения. Тот кто слева держит топор, в то время как тот справа держит весло. Снова важность красного дерева и его важность в создании лодок. В основании герба национальный девиз - «Под сенью процветаем».*
- *Герб представлен в центре национального флага.*

# ГВАТЕМАЛА



- *Герб Гватемалы состоит из:*
  - *Венка оливковых ветвей, символа победы;*
  - *Великолепной **КЕТЦАЛЬ**, (птицы), символа свободы;*
  - *Свитка, на котором написано "LIBERTAD 15 DE SEPTIEMBRE DE 1821" (дата независимости Центральной Америки от Испании);*
  - *Двух пересечённых винтовок со штыками, указывающих готовность Гватемалы защититься;*
  - *Двух пересеченных мечей, символизирующих честь.*

# ГОНДУРАС



- В центре герба — равносторонний треугольник, в основании которого находится вулкан, окружённый двумя замками, на которых находится радуга. За и под вулканом, встает солнце, разбрасывая свет.
- Треугольник символизирует Тихий и Атлантический океаны, омывающие Гондурас. Их окантовывает овал, на котором выгравированы буквы из чистого золота: «Республика Гондурас, Свободная, Суверенная и Независимая. 15 сентября 1821».
- Завершают рисунок рог изобилия и стрелы, между лиственными деревьями и утёсами из известняка с Масонским глазом в центре.
- Колчан со стрелами разноцветного оперения — символ единства сил нации, а также напоминание об индейском (майя) прошлом страны. Окончательный вид герба установился в 1825.



# КОСТА-РИКА



- *Герб представляет собой щит, на котором изображены три горы, представляющие три главных горных цепи Коста-Рики и символизирующие местоположение страны относительно двух морей. Изображение двух торговых судов с обеих сторон гор представляют Карибское море и Тихий океан. На сторонах герба есть малень-кие золотые бусинки, которые символизируют зерна кофе - важную экспортную культуру страны.*

# НИКАРАГУА



*Треугольник показывает равенство, радуга показывает мир, Фригийский колпак символизирует свободу, и эти пять вулканов выражают союз и братство всех пяти Центральноамериканских стран.*

# ПАНАМА



- *Герб Панамы представляет собой изображение щита, разделенного на пять секций. Центральная часть щита — это изображение Панамского перешейка в его самой узкой части.*
- *Орел, символизирующий суверенитет республики, держит в клюве ленту с латинским девизом «Для пользы мира», указывающую на всемирное значение Панамского канала.*



# САЛЬВАДОР



Его центр состоит из треугольника, в котором пять вулканов возвышающихся из моря. Они символизируют пять государств членов Объединённых Областей Центральной Америки. Выше вулканов красный Фригийский колпак на палке перед золотым солнцем и датой 15 сентября 1821, днём независимости Сальвадора. По этому радуга. Позади герба есть пять флагов, представляющих флаги Федеративной республики Центральной Америки. Под этим есть свиток с национальным девизом Сальвадора: Dios, Unión, Libertad («Бог, Союз, Свобода»). Всё это окружено гирляндой лавра, которая связана под национальным флагом. Гирлянда разделена на 14 различных частей, которые символизируют 14 департаментов, поднациональные административные единицы Сальвадора. Всё это окружено золотыми буквами, которые формируют испанские слова REPÚBLICA DE EL SALVADOR EN LA AMÉRICA CENTRAL (Республика Сальвадор в Центральной Америке). Основными элементами, которые присутствовали на всех гербах Сальвадора оставались фригийский колпак, пять вершин, а также пирамида.

# Политическая карта

## Вест-Индия (Карибские страны)

- 1) Багамские острова
- 2) Гаити
- 3) Доминиканская республика
- 4) Куба
- 5) Ямайка



# БАГАМСКИЕ ОСТРОВА




- *Государственный герб Багам представляет собой щит, который поддерживают марлин и фламинго. В центре щита расположен главный символ герба - судно Santa Maria Христофора Колумба. Выше судна - восходящее солнце. На вершине щита — раковина, обозначающая морскую жизнь цепи островов.*



# ГАИТИ

- На гербе изображена капуста́ная пальма в окружении фригийского колпака, символизирующего свободу, и трофеев — ружей, флагов, топоров, пушек, пушечных ядер, боевых труб, якорей и т. д. Девиз на французском языке «L'Union Fait La Force» на флаге Гаити означает «Союз создает силу».




# ДОМИНИКАНСКАЯ РЕСПУБЛИКА



*Герб представляет собой щит, поддерживаемый лавром благородным и ветвью пальмы; выше щита награда с национальным девизом: „Dios, Patria, Libertad“ («Бог, Родина, Свобода»). Ниже щита слова Republica Dominicana на красной ленте. В центре щита Библия, с маленьким крестом, и на каждой стороне между копья, держащие доминиканские флаги.*


# КУБА



- *Национальный герб представляет остров. Он оформлен, как кожаный щит. В его горизонтальной верхней части есть золотой ключ между двумя горами, солнце, восходящее над морем — который отображает в символической форме положение Кубы в Заливе — Куба ключ к Мексиканскому заливу, между двумя Америками. Королевская пальма — символ несгибаемого характера кубинских людей.*



# ЯМАЙКА



- Изображенный на гербовом щите красный крест на белом поле — взят со старого английского флага. Ананасы, символизируют тропическую растительность. О трагической истории Ямайки напоминают поддерживающие щит фигуры коренных жителей острова — индейцев-араваков, полностью истребленных испанцами еще в XVI веке. Корзина с плодами и фруктами в руках индейки и лук в руках индейца напоминают об их основных занятиях — земледелии и охоте.

# Административно-территориальное устройство

В Латинской Америке преобладают *унитарные государства*, но самые крупные страны - *федерации*



*Аргентина*



*Венесуэла*



*Мексика*



*Бразилия*



*Сент-Китс и Невис*