

**Работа ученика 8 «А»
класса**

**МОУ Покровская СОШ №
2**

Ефименко Артёма

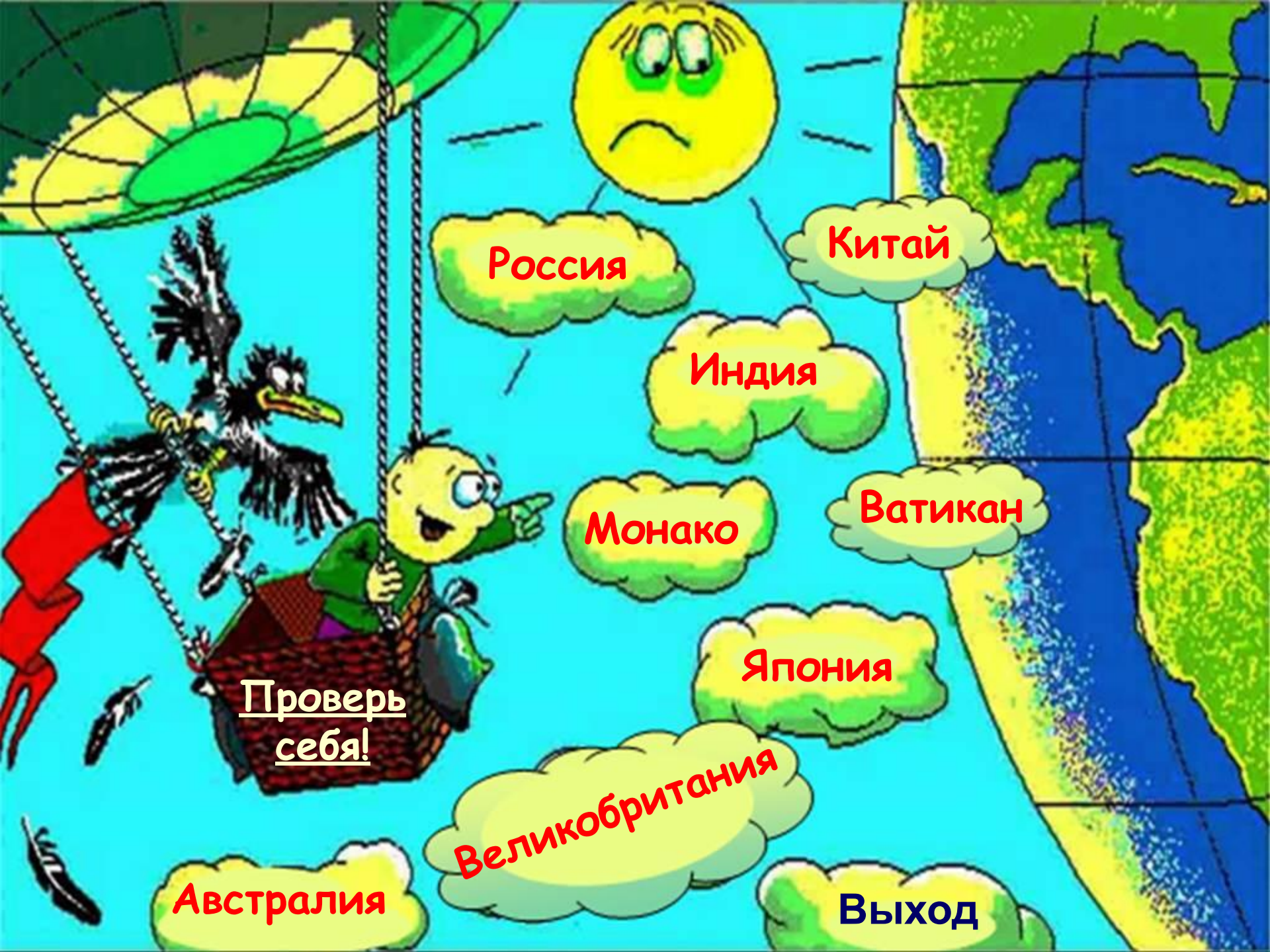
2006 год

География 6 класс

Страны
мира

На карте мира много разных стран. Они различаются по величине, площади и численности населения. Есть страны-гиганты; есть страны, по площади и численности населения скорее похожие на города; есть страны, которые занимают весь континент; есть страны, которые расположены только на островах; часть России расположена в Европе, а часть – в Азии.

Каждая страна уникальна и неповторима!



Россия

Китай

Индия

Монако

Ватикан

Япония

Великобритания

Австралия


Выход

Проверь
себя!

Россия



Россия – самая большая страна в мире, ее площадь более 17 млн. км². Россия расположена на севере Евразии. Около $\frac{1}{3}$ территории России расположено в Европе и $\frac{2}{3}$ - в Азии.



Флаг России

Столица России – город Москва



Герб России



**Большую часть необъятных российских просторов
занимают широкие равнины –
Восточно-Европейская
и Западно-Европейская.**





Есть и горы: Уральские, Кавказские, Восточно-Сибирское нагорье, горы полуострова Камчатки и Курильских островов (сopки), среди них много вулканов.





На юге Россия омывается ласковым южным Черным морем, на севере – суровыми морями Ледовитого океана, с осени по весну покрытого льдами, на востоке - Беринговым, Охотским, Японским, на западе - Балтийским морем.



Великие реки России протекают в Сибири, самая длинная из них Лена (4269 км). Немного отстают от нее по длине Обь с Иртышом, самая большая из европейских рек – Волга.




На юго-востоке Сибири находится глубочайшее в мире озеро Байкал (его глубина 1620 м). Вода в нем славится своей чистотой. Озеро окружено горами и тайгой, там водится много редких видов зверей, птиц и рыб.


На Камчатке находится еще одно удивительное место – Долина гейзеров, множество фонтанов с горячей водой бьют там из-под земли.



На огромной территории нашей страны можно побывать в смешанных лесах средней полосы России; в безлесной северной тундре, где зимой температура может опуститься до -60°C ; в сибирской или дальневосточной тайге – густом лесу из огромных елей, лиственниц, кедров; в уральских елово-пихтовых, сосновых лесах с березовыми рощами; на альпийских лугах Северного Кавказа; в прикаспийских пустынях; кубанских степях; субтропиках Черноморского побережья, где много курортов.

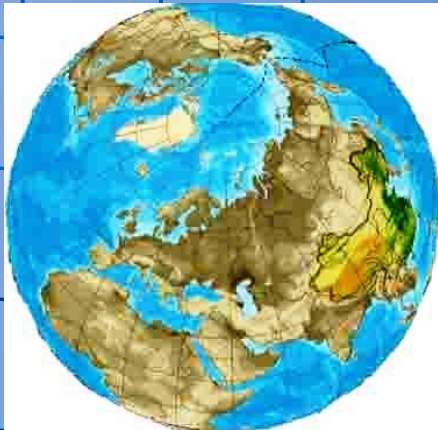


Повезло России и с полезными ископаемыми, почти все их виды добывают на территории России: от уральских самоцветов и якутских алмазов до каменного угля Кузнецкого бассейна и ямальских горючих газов, от магнитогорских железных руд до колымского золота.



Китай

Китай – самая большая по населению страна в мире. Ее население - 1 миллиард 289 миллионов человек, это значит, что почти каждый пятый житель Земли – китаец.





Территория страны составляет 9 млн.600 тыс. км², но заселена страна неравномерно. На востоке, на плодородных землях Великой Китайской равнины живет $\frac{4}{5}$ всего населения Китая. $\frac{3}{4}$ китайцев живут в сельской местности, но в стране немало городов-миллионеров. А самый большой китайский город – крупнейший морской порт Шанхай. Столица Китая, Пекин, лишь немного меньше Шанхая.

Китай лежит в пределах умеренного, субтропического и тропического климатических поясов, в основном здесь круглый год тепло, но нет изнуряющей жары.



Юго-западная часть Китая занята Тибетским нагорьем, на западе и северо-западе – высокие равнины и горы Восточного Тянь-Шаня. Очень много значат для Китая две великие реки – Хуанхэ и Янцзы Хуанхэ.




В Поднебесной империи (так называли китайцы свою страну) были изобретены бумага, порох, фарфор, научились печатать книги и прясть шелковые нити. Но для иностранцев Китай многие столетия был закрытой страной.



Многие века лишь тоненькая линия Великого шелкового пути соединяла страну с государствами на Западе. Изоляция Китая привела к существенному отставанию от передовых европейских стран.



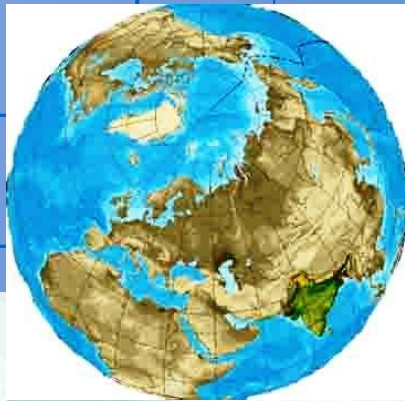


Сегодня Китай – одна из самых быстро развивающихся стран мира. Здесь достигли больших успехов в развитии легкой промышленности. Китай превратился в обувную и швейную мастерскую для всего мира. Здесь бурно развивается компьютерная промышленность, ведутся активные космические исследования.

Страны мира

Индия

Индия находится на юге Азии, на полуострове Индостан. По населению она занимает второе место в мире, всего в Индии живет более миллиарда человек. Территория этой страны – 3 млн. 300 тыс. км².



Флаг Индии

В Индии живет множество разных народов и у каждого из них своя культура. Одним из самых больших экономических и культурных центров Индии является столичный город Дели, с населением более 10 млн. человек. Но официально столицей считается не весь Дели, а лишь его южная административная часть, которую называют Нью-Дели. Есть и другие крупные индийские города – Бомбей, Калькутта, Мадрас.



Климат Индии преимущественно тропический. Ее земли отличаются плодородием. Индия занимает одно из первых мест в мире по производству чая, сахарного тростника, арахиса, риса. Здесь много крупного рогатого скота (примерно $\frac{1}{4}$ часть мирового поголовья). Но основная масса населения не ест говядину, а только – молочные продукты.



На севере Индии возвышаются величайшие горы Земли – Гималаи. Отсюда начинают свой бег к океану две великие реки – Инд и Ганг. Индусы считают Ганг священной рекой, они верят, что она начинается на небесах.



Монако

Княжество Монако, государство в Южной Европе, на побережье Средиземного моря.

Состоит из слившихся друг с другом городов

(административных округов):

Монако, Монте-Карло, Ла-Кондамин.

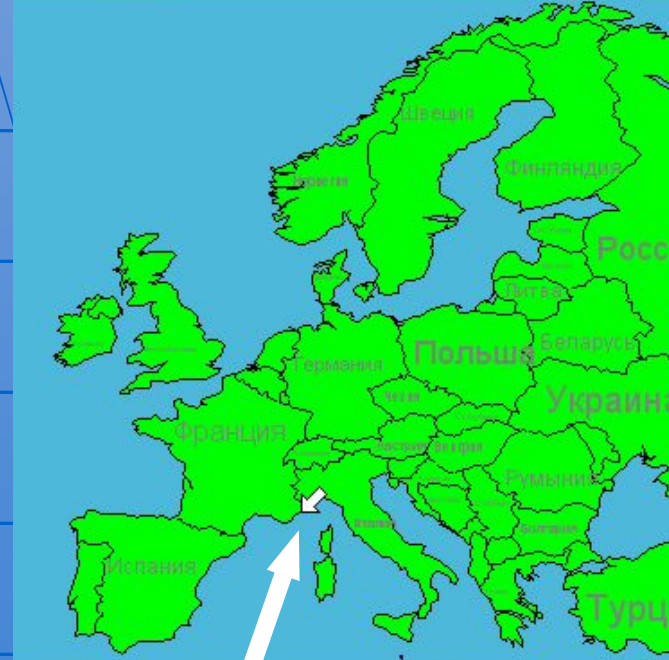
Площадь Монако 1,95 км².

Население 30,5 тыс. человек,

в т. ч. подданных Монако —

монегасков — около $\frac{1}{5}$,

остальные — французы и итальянцы.



Флаг Монако



**Столица — Монако.
Конституционная монархия
(княжество).**

**Глава государства — князь.
Религия католическая.**



Основа экономики — промышленность (электротехническая и радиоэлектронная, химическая, фармацевтическая, пищевая, полиграфическая, судоремонт), торгово-финансовая деятельность и туризм. Значительный доход приносят игорные дома в Монте-Карло.



Ватикан



Флаг Ватикана

ВАТИКАН —
государство-город в
пределах столицы
Италии — Рима,
на холме Монте-Ватикано.
0,44 км².
Население около
1 тыс. человек.
Центр католической
церкви,
резиденция ее главы —
папы римского.

**Назван Ватикан по
одноименному
дворцу-резиденции
папы римского,
правившего до 1870 г.
в Папской области.
Государство Ватикан
образовано в 1929 г.
по Лютеранским
соглашениям.**



Государственная граница Ватикана.



Ватикан — крупный капиталовладелец и держатель акций ряда компаний и банков, владеет крупной недвижимостью в Италии, Испании, Германии и латиноамериканских странах.



Другие важные источники доходов — взносы национальных католических церквей, производство и продажа почтовых марок, монет, сувениров. В Ватикане сосредоточены ценнейшие сокровища культуры и искусства; библиотека, художественные музеи.



Австралия

Занимает материк Австралия, остров Тасмания и множество мелких островов.





Флаг Австралии



Герб Австралии

Коренное население Австралии - аборигены.

Считается, что они появились на континенте около 100 тыс. лет назад. Первые европейцы начали заселять Австралию лишь 200 лет назад.

В настоящее время население Австралии составляет

17,6 млн. человек, средняя плотность - 2 человека на 1 км². Столица: Канберра




**Большую площадь
Австралии занимают
зоны саванн и
тропических пустынь.**

**Природа создала в
Австралии огромный
заповедник.**





**Большинство австралийцев (85 % населения)
проживают не далее 80 км от моря.**



Австралия занимает:

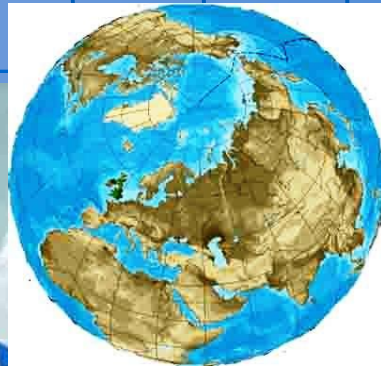
- 1 место в мире по добыче урана и по добыче бокситов;
- 2 место в мире по экспорту железной руды;
- 3 место в мире по добыче золота и алмазов;
- 6 место в мире по добыче угля.




Австралия является мировым производителем шерсти, занимает 1 место в мире по поголовью овец.

Великобритания

располагается на Британских островах, омываемых Атлантическим океаном на северо-западе Европы. Это остров Великобритания, северо-восточная часть острова Ирландия, острова Мэн, Англии, Гебридские, Оркнейские, Шетландские острова. Кроме того в состав Великобритании входят Нормандские острова (Джерси, Гернси), расположенные в Ла-Манше близ берегов Франции.



Официальное название Великобритании – Соединенное Королевство Великобритании и Северной Ирландии. Часто Великобританию называют просто Британией, что вполне допустимо, или Англией, что не совсем верно, т.к. Англия является лишь частью Великобритании. Общая площадь Великобритании 244 тыс. км². Население чуть превышает 64,5 млн. человек.





**Флаг
Великобритании**




Столица страны – город Лондон с населением около 7 млн. человек. Но это число включает в себя лондонцев, живущих в пределах официальных границ города. Традиционно англичане предпочитают жить в пригородах.



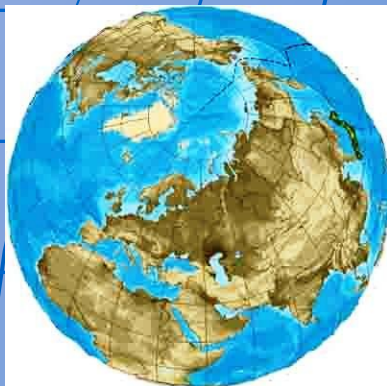
Если на севере и западе Великобритании местность гористая – Северо-Шотландское нагорье, Пеннинские и Кембрийские горы, то на юге и юго-востоке преобладают холмистые равнины. Климат умеренный, океанический, влажный – мягкая зима и теплое лето без изнуряющей жары. Только Новая Зеландия может похвастаться тем, что сочная и зеленая трава ее лугов ничем не хуже английской, но нигде в мире нет и таких огромных, раскидистых дубов, как в Великобритании.



В британских нагорьях преобладают торфяники и вересковые пустоши. Изобилие лугов было благоприятно для развития животноводства, но для выращивания зерна земли оставалось мало, во все времена Британия нуждалась в завозе продовольствия. Лишь достижения сельскохозяйственной науки в 20 веке позволили стране обеспечивать себя основными видами продовольствия.



Япония



Япония занимает ряд островов на Дальнем Востоке Азии. Это отражается в названии страны у самых японцев – Страна Восходящего Солнца (ведь солнце восходит на востоке). Четыре самых крупных острова называются Хоккайдо, Хонсю, Кюсю, Сикоку. Общая площадь страны 372 тыс.км². Острова находятся в Тихом океане, а омывающие Японию моря называются Японским, Охотским и Восточно-Китайским. Население Японии –127 млн.человек.



Флаг Японии

Городское население Японии составляет 77,4%.

Официальный язык — японский. Большинство верующих — буддисты и синтоисты.

Столица Японии — Токио. Япония — конституционная монархия. Глава государства — император. Законодательный орган — двухпалатный парламент (Палата советников и Палата представителей).

Острова очень гористы, много вулканов. Особенно знаменит потухший вулкан Фудзияма на острове Хонсю – это и высшая точка Японии (3776 м), и священная гора для японцев, и самое красивое место для художников. Довольно часто в Японии бывают землетрясения. Поэтому традиционные японские дома очень легкие, с бумажными перегородками. А современные здания отличаются повышенной устойчивостью к стихийным бедствиям.



Из-за гор в Японии немного земель, пригодных для ведения сельского хозяйства. Поэтому издавна оно отличалось интенсивностью. Землю для выращивания риса (это основная культура) на склоны гор носили понемногу. Укрепляли участки подпорками. Климат мягкий, влажный, зимой небольшие морозы бывают на самом северном острове Хоккайдо.





После войны в результате либерально-демократических реформ Япония начала бурно развиваться и стала одной из богатейших стран мира. Во всем мире известны японские автомобили, телевизоры и видеомэгафтофоны, другая техника. Но эта суперсовременная страна тщательно сохраняет старинные обычаи и культуру.



Страны мира


**Проверь
себя!**

Проверь себя!

1. Соотнесите изображения флагов стран с названиями стран.



1



2



3



4



5



6



7



8

Проверь себя!

2. Какие страны изображены на рисунке?



1



2



3



4



5



6

Проверь себя!

3. Соотнесите названия столиц стран с названиями стран.

1. Москва

а. Ватикан

2. Токио

б. Монако

3. Дели

в. Австралия

4. Канберра

г. Япония

5. Пекин

д. Великобритания

6. Монако

е. Россия

7. Ватикан

ж. Индия

8. Лондон

з. Китай

ОТВЕТЫ.

ОТВЕТЫ.

№ 1.



1. Япония



5. Австралия



2. Россия



6. Монако



3. Великобритания



7. Ватикан



4. Китай



8. Индия

ОТВЕТЫ.

№ 2.



1



4



2



5



3



6

1. Индия
2. Великобритания
3. Китай
4. Япония
5. Россия
6. Австралия

ОТВЕТЫ.

№ 3.

- | | | |
|-------------|---|-------------------|
| 1. Москва | — | е. Россия |
| 2. Токио | — | г. Япония |
| 3. Дели | — | ж. Индия |
| 4. Канберра | — | в. Австралия |
| 5. Пекин | — | з. Китай |
| 6. Монако | — | б. Монако |
| 7. Ватикан | — | а. Ватикан |
| 8. Лондон | — | д. Великобритания |

**Спасибо
за
внимание.**

Координаты школы:

346830

Ростовская область

Неклиновский район

село Покровское

переулок Маяковский № 3

МОУ Покровская СОШ № 2

Телефон (8-247) 3-13-66

E-mail: pokrov2@donpac.ru