



# Страны северной Европы

Михеева В.Н.,  
учитель географии  
МАОУ-Гимназии № 47,  
г. Екатеринбург

# Страны северной Европы



Исландия



Норвегия



Швеция





# Исландия


**Исландия – далекая приполярная страна, затерянная в просторах океана, издавна была известна благодаря знаменитым сагам, которые слагали отважные жители острова. Исландия отстоит от материка почти на 1000 км, омывается водами 2-х океанов. Через остров проходят воздушные пути из Старого в Новый Свет, например кратчайшая линия полетов из Москвы в Нью-Йорк.**



# Природа




**Остров  
вулканическо  
го  
происхожден  
ия**



**Страна  
богата  
водами  
(ледники,  
реки,  
водопады,  
озера,  
болота)**



**Тундровая  
растительн  
ость(мхи,  
лишайники,  
кустарничк  
и)**



**Животны  
е  
(северны  
е олени,  
песцы,  
лемминг  
и, птицы,  
рыбы)**







# КЛИМАТ



**Субарктический пояс**



**Высокая влажность воздуха**



**Много осадков (500-1000 мм)**



# НАСЕЛЕНИЕ И ХОЗЯЙСТВО



**Составляют около 300 тыс. человек**



**В столице – Рейкьявике – живет половина населения всей страны**



**Производство электроэнергии, новых отраслях машиностроения и строительстве. Рыбная промышленность**





# Норвегия и Швеция



Расположены на самом большом европейском полуострове. Их называют Скандинавскими странами. Обе страны имеют протяженные морские границы. Море издавна играет главную роль в жизни народов этих стран. Оно связывает их между собой и со всем миром. Береговая линия на западе изрезана фьордами, а у берегов Швеции и Балтийском море много шхер.



# Природа



Основа рельефа – часть Восточно-Европейской платформы

Большое влияние на рельеф оказало древнее оледенение

Недра стран богаты рудами черных и цветных металлов и бедны топливными полезными ископаемыми

Более половины площади Швеции покрыты лесами, но в Норвегии лесов мало

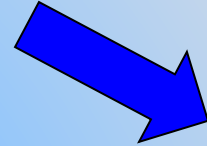



Страны богаты поверхностными водами







# КЛИМАТ



Страны  
расположен  
ы в  
северной  
части  
умеренного  
пояса и  
северные  
районы в  
субарктичес  
КОМ

Западный  
перенос  
морских  
воздушных  
масс

Большое  
влияние  
оказывает  
Северо-  
атлантическ  
ое течение

Много  
осадков



# население и хозяйство

Плотность населения невелика

Норвегия-рыболовство, лесные промыслы, молочное животноводство.  
Швеция-электроэнергия, бумага, телефонные аппараты, автомобили

Численность норвежцев составляет около 5 млн. человек, а в Швеции около 9 млн. человек

Норвежцы и шведы потомки германских племен

