




Страны Северной Европы



Учитель географии Кожахметова
Жанар Бисултановна

- Занимает территорию 1,3 млн.км² на северо-западе материка Евразия
- Фенноскандия
- Швеция, Финляндия, Норвегия, Дания и Исландия


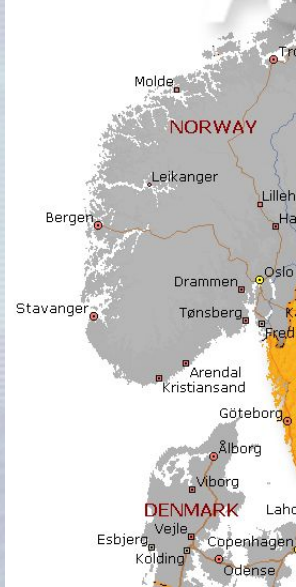
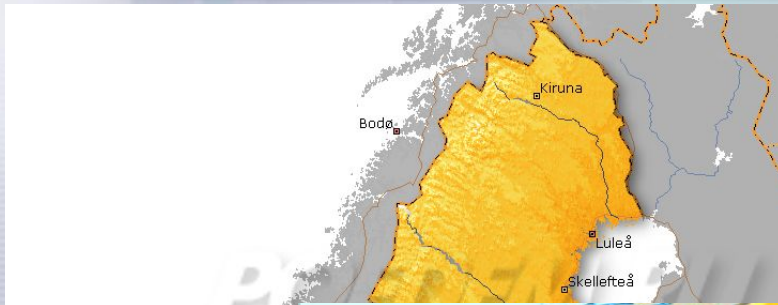





Регионы

- | | | | | | |
|---|-----------------|---|------------------|---|------------------|
|  | Северная Европа |  | Восточная Европа |  | Границы регионов |
|  | Западная Европа |  | Южная Европа | | |


Швеция



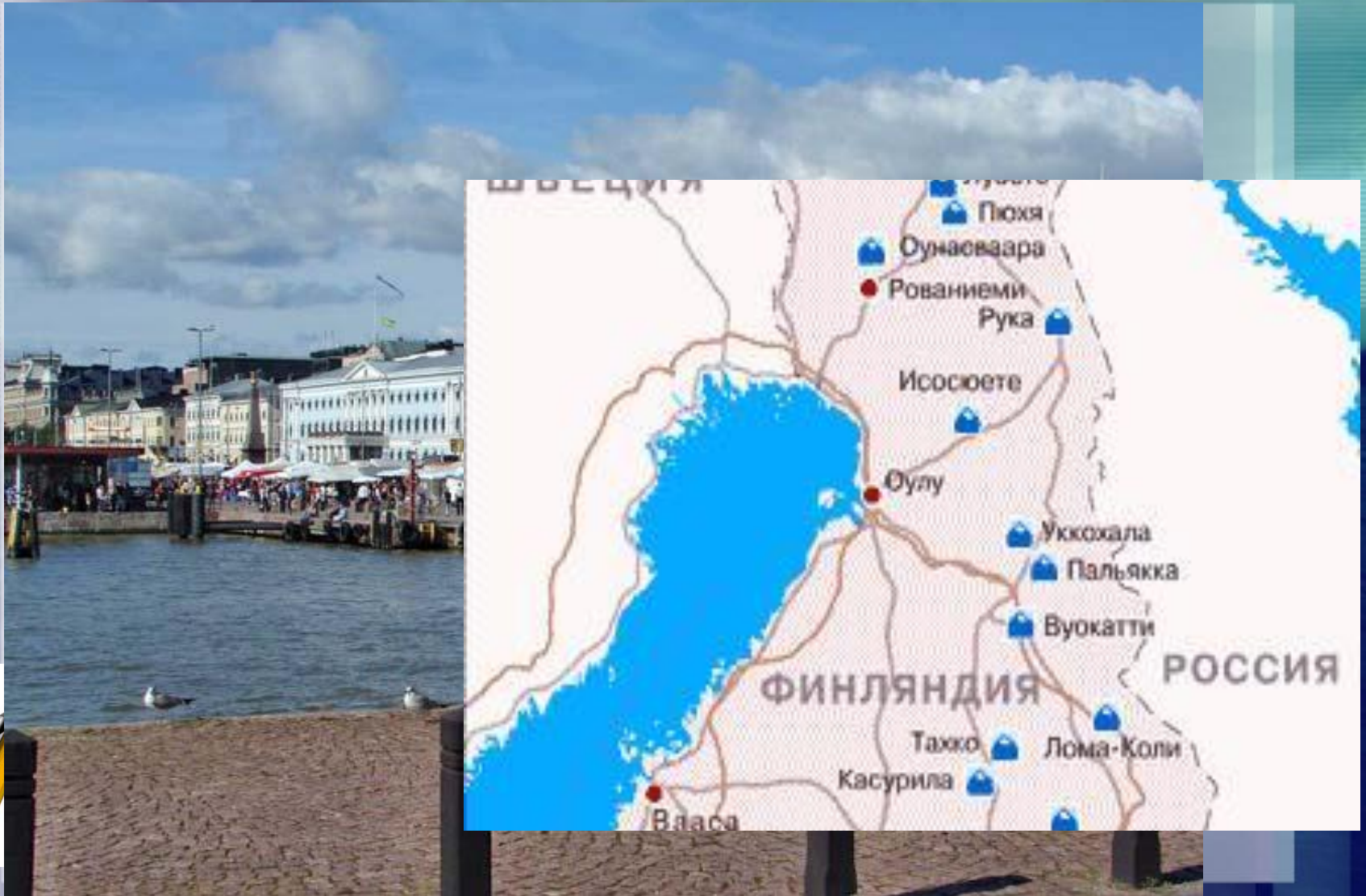
Королевство Швеция, государство в Северной Европе, занимающее большую часть Скандинавского полуострова. Территория страны вытянута с севера на юг на 1500 км. Площадь 449,964 тыс км², 1/7 часть расположена за Северным полярным кругом. Граничит на западе с Норвегией, на северо-востоке с Финляндией. На востоке омывается Балтийским морем и Ботническим заливом, на юго-западе – проливом Каттегат. Численность населения 8,986 млн человек (2004). Столица – Стокгольм. Крупные города: Гетеборг, Мальме.



Королевство Норвегия - государство в Северной Европе; занимает западную и северную части Скандинавского полуострова.





Финляндия




Исландия

Ислáндия, официальное название Республика Ислáндия— островное государство, расположенное в северной части Атлантического океана (к северо-западу от Великобритании). Территория государства состоит из острова Исландия и небольших островков около него. Название страны буквально означает *ледяная страна*.






Государство в
Северной Европе, на
полуострове
Ютландия и островах
Датского архипелага.
43,1 тыс. км².
Население 5,19 млн.
человек.
Официальный язык
— датский. Столица
— Копенгаген. В
составе Дании
Фарерские острова и
остров Гренландия.
Дания —
конституционная
монархия. Глава
государства —
королева.




- Формирование на политической карте закончилось в начале 20 века
- Особенностью населения стран Северной Европы являются их общие предки - германские племена - Викинги




- Во всех странах Северной Европы протяженные морские границы
- Большая роль Балтийского и Северных морей
- Характерной чертой стран Северной Европы является приморское положение. Береговая линия Скандинавского полуострова сильно изрезана фьордами. Фьорды – узкие, извилистые, морские заливы с крутыми, часто отвесными берегами.




- Богата полезными ископаемыми
- Каменный уголь(Шпицберген)
- Железо (Северная Швеция)
- Руды полиметаллов (Швеция, Финляндия)
- Цветные металлы, слюда, гранит и мрамор(Норвегия)
- Месторождения нефти и газа на шельфе Северного моря (рис.21, 22)



- 1/3 лесных ресурсов сосредоточено в Фенноскандии
- Общие запасы древесины превышают 5 млрд.м³.
- Регион самый обеспеченный водными ресурсами
- Обилие озёр - важная особенность природы Финляндии и Швеции.




Реки, особенно Норвегии и Швеции, богаты гидроэнергией. На бурных и порожистых реках построено много ГЭС.




Население

- 3,5 % всей численности населения Европы
- Заселена слабо
- Неравномерно, южная часть более благоприятна
- Равномерное расселение в Дании



Северная Европа слабо заселена. На севере Скандинавского полуострова и Финляндии живут саамы и лапландцы. Они занимаются охотой, оленеводством и рыбной ловлей.



Плотность населения


Дания 121

Швеция 19


Финляндия 15


Норвегия 13

Исландия 2-3




- Национальный состав однообразен
- Языковой состав однородный
- Протестантизм
- Высока доля городского населения, преобладают небольшие города и поселки
- Жизненный уровень населения очень **высокий**





Норвежцы



Шведы



Финны




Датчане




Исландцы

- Страны занимают ведущее место по ВВП на душу населения
- ЕП низкий
- Высока доля пожилых людей
- Продолжительность жизни мужчин – 76, женщин - 81




Хозяйство, внешние связи

- Страны региона обеспечены природными ресурсами
- Развитые современные отрасли
- Использование новых технологий
- Высококвалифицированные рабочие
- Продукция хорошего качества




- Основная масса водных ресурсов Европы
- Большая часть электроэнергии вырабатывается на гидроэлектростанциях
- Исландия применяет геотермальную энергию

- Норвегия и Швеция делят первое и второе места по потреблению электроэнергии на душу населения




Богаты лесными массивами (Швеция, Финляндия, Норвегия)




Высоко ценится на мировом рынке


- Пило-материалы
- Мебель
- Изделия из дерева
- Готовые
• дома
- Бумага и картон



Норвегия на первом месте в Европе по добыче нефти (около 150 млн. т в год) и газа (более 30 млрд.м³)




- Легкая и пищевая промышленность развито на юге этих стран
- Ведущей отраслью является производство рыбной продукции. Все страны экспортируют рыбу и рыбную продукцию
- В Норвегии – китобойный промысел
- Дания – переработка мяса и молока (свиноводство и птицеводство)
- Саами – оленеводство
- Исландия – тепличное хозяйство




Транспорт

- Значительна роль водного транспорта
- Норвежский флот, названный «мировым морским перевозчиком», насчитывает 700 судов
- Во внешних пассажирских перевозках преобладает воздушный транспорт



Внешняя торговля

- По объему внешней торговли выделяются Швеция и Дания
- Основные партнеры – страны ЕС, США, Япония, страны СНГ, Прибалтийские страны
- С Казахстаном – Финляндия и Дания



Домашнее задание
Стр.59, ответить на вопросы
Нанесите на контурную карту
государства Северной Европы

