


# Презентация по географии на тему: «Страны-соседи»

Подготовил:

ученик 11 класса  
КУ «ОШ I-III ступеней №8  
г. Енакиево»  
Танковский Кирилл

# Россия



Флаг



Герб

# «Визитная карточка»

- Площадь - 17 100 000 км<sup>2</sup>
- Население - 146 544 710 человек (2016 год)
- Столица – Москва
- Форма правления – республика
- Форма территориального устройства – федеративное государство



# Природные условия



«Россия — громадная равнина, по которой носится лихой человек», — писал А. П. Чехов.

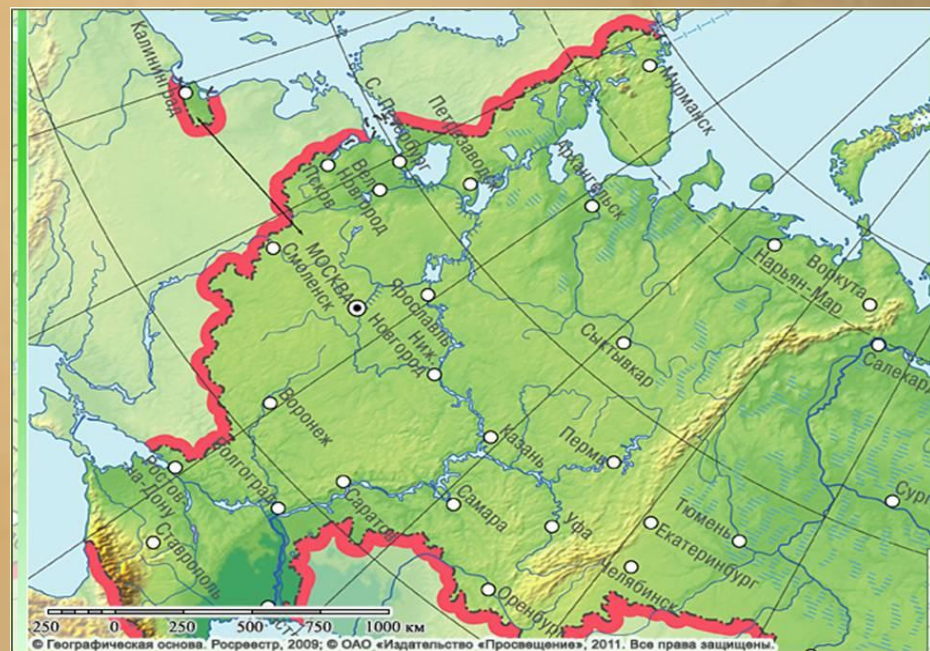
Природные условия – совокупность свойств окружающей среды, существенно влияющих на жизнь человека.

По сравнению с большинством зарубежных стран Россия находится в сложных природных условиях.

Наиболее сильное воздействие на жизнь и хозяйственную деятельность человека оказывают рельеф и климат.



Три четверти территории России занимают равнины. Выделяются три обширных равнинных пространства: Восточно-Европейская (или Русская) равнина, Средне-Сибирское плоскогорье и Западно-Сибирская равнина. Высоты большей части Русской равнины – менее 200 м, однако в ее пределах есть и возвышенности (Средне-Русская, Смоленско-Московская, Приволжская, Северные Увалы, Тиманский кряж).





# Алтайские горы

На юге Русская равнина граничит с горами Большого Кавказа, сформировавшимися в современный, альпийский цикл горообразования. Высоты преобладающей части Западно-Сибирской равнины не превышают 200 м. Русскую равнину отделяют от Западносибирской древние Уральские горы, протянувшиеся с севера на юг на 2,5 тыс. км. С юго-востока Западно-Сибирскую равнину окаймляют Алтайские горы. Средне-Сибирское плоскогорье имеет высоты 500-800 м над уровнем моря, высшая точка - на плато Путорана (1701 м).



# Сахалин



На крайнем северо-востоке и востоке страны проходит Тихоокеанский пояс складчатости, включающий Камчатку, остров Сахалин и гряду Курильских островов. Далее на юг эта область молодых гор продолжается на Японских островах. Курильские острова являются вершинами высочайших (около 7 тыс. м) гор, поднимающихся со дна моря. Их большая часть находится под водой.

Мощные горообразовательные процессы и подвижки литосферных плит (Тихоокеанской и Евразийской) в этом районе продолжают. Свидетельством этому являются интенсивные землетрясения и моретрясения. Для мест вулканической деятельности характерны горячие источники, в том числе периодически фонтанирующие – гейзеры, а также выбросы газов из кратеров и трещин, которые свидетельствуют об активных процессах в глубине недр. Действующие вулканы и гейзеры наиболее широко представлены на полуострове Камчатка.



# Гейзер





# Арктическая пустыня

В пределах России природная зональность, проявляющаяся в различиях почвенного покрова, растительности и животного мира выражена также очень хорошо. Границы зон в основном вытянуты вдоль параллелей, отклонения сравнительно невелики.

На обширной территории страны последовательно с севера на юг представлены следующие природные зоны: арктическая пустыня, тундра, лесотундра, лесная, лесостепная, степная, зона полупустынь и пустынь. В горных районах отчетливо выражена высотная поясность.

Дефицит тепла в России – главный лимитирующий фактор, природный «ограничитель» жизни и деятельности населения страны.

Даже в относительно теплых районах «теплота» – довольно условное понятие.

В Москве заморозки возможны 9 месяцев в году, снег лежит 120-130 дней, а морозы достигают иногда – 40 °С.

И только на очень небольшой территории Северного Кавказа климат можно считать благоприятным с точки зрения «мировых стандартов».


Особенно велик дискомфорт для человека в холодный период года, когда сочетание низких температур с сильными ветрами резко ограничивает возможность пребывания на открытом воздухе.



## Северный Кавказ



# Достопримечательности Московский Кремль



Московский Кремль — главная достопримечательность города — расположен в самом центре столицы России. Его мощные стены и башни, златоверхие храмы, древние терема и дворцы возвышаются на Боровицком холме над Москвой-рекой и образуют неповторимый по красоте и величию архитектурно-художественный ансамбль. Вместе с тем, ансамбль Московского Кремля включен в Список Всемирного культурного и природного наследия ЮНЕСКО. На его территории располагается Государственный историко-культурный музей-заповедник «Московский Кремль».





# Мавзолей Ленина



Мавзолей Ленина — памятник, музей, а по сути — усыпальница, расположенная в самом центре Красной площади. Согласно распространенной версии, идея бальзамировать Ленина принадлежала Калинин и «за» выступили практически все победившие на тот момент большевики. Отрицательно к этой идее отнесся только Троцкий, который назвал этот посыл «настоящим безумием». Однако более поздние исследования говорят о том, что сама идея изначально принадлежала Сталину. Он считал, что простое отрицание существующей религии — недопустимо и необходимо совместно с национальной идеей создать практически новую религию, культ, который станет основой для нового строя.

# Храм Василия Блаженного



Необычайно красивый храм Василия Блаженного, или Собор Покрова Пресвятой Богородицы, что на Рву, красующийся на Красной площади, — один из самых известных архитектурных памятников Москвы. При виде многоцветного храма, маковки которого одна краше другого, иностранцы восхищенно ахают и хватаются за фотоаппараты, ну а соотечественники гордо заявляют: да, вот он какой — величественный, нарядный, устоявший даже в сложное для всех церквей советское время.



# Третьяковская галерея



Третьяковская галерея — самый известный художественный музей в столице, основанный купцом Павлом Третьяковым в 1856 г. Сегодня это крупное государственное учреждение культуры, в состав которого входят несколько музеев, главным из которых остается музейный комплекс в Лаврушинском переулке. Нынешнее собрание Третьяковской галереи насчитывает более 100 тысяч произведений, проводятся временные выставки. По галерее проводятся экскурсии, работают детские творческие студии.



# Большой театр



Большой театр — это образец театрального искусства, на который равняются все остальные театры. Это гордость Москвы и всей остальной России, обязательный пункт программы для всех иностранных туристов, которые ценят прекрасное. Годы войны для Большого театра были, как и для всей страны, тяжелыми, однако обошлось без глобальных разрушений несмотря на то, что в 1941 году в него угодила бомба.

# Список источников информации

- <http://учебник-online.com/129/1230.html>
- <http://tonkosti.ru>

**Благодарю за внимание!**