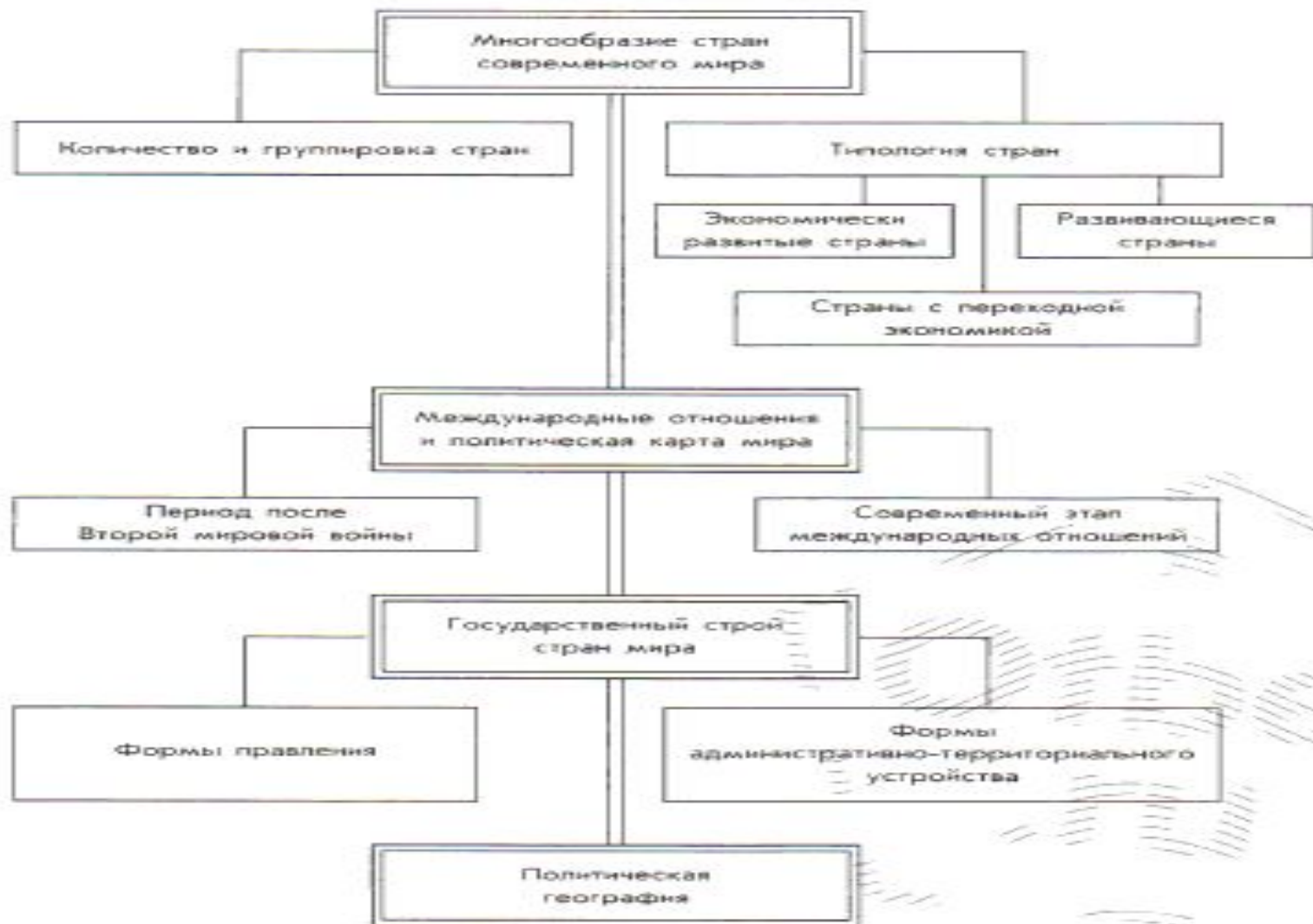


# Многообразие стран современного мира.

Учитель Центра образования  
«Олимп» Москомспорта  
Игнатова В.В.

# ПЛАН-СХЕМА ТЕМЫ 1





**Цель урока: Сформировать основные представления о современной политической карте мира, как итоге многовекового столкновения интересов могущественных государств; показать влияние международных отношений на изменение политической карты**



# СОДЕРЖАНИЕ:

1. Этапы формирования политической карты
2. Количество и группировка стран.
3. Типология стран.
4. Экономически высоко развитые страны.
5. Развивающиеся страны.
6. Страны с переходной экономикой.



# Этапы формирования политической карты мира

- Древний (до V в. н. э.) возникновение и крушение первых государств.
- Средневековый (V – XVI вв.) – возникновение крупных феодальных государств в Европе и Азии
- Новый (XVI- XIX вв.) – формирование колониальной империи.
- Новейший (первая половина XX в.) – формирование социалистических стран, распад колониальной системы
- Современный (вторая половина XXв –современный период)





# Понятие ПКМ

- *ПКМ — это географическая карта на которой изображены страны, их границы, столицы и крупные города*
- *Таким образом ПКМ - это историко-географическое понятие, так как политическая карта по сути является географическим отражением исторического процесса*



# Страна, государство – главный объект политической карты мира.

*В начале XXI века общее число стран и  
территорий на политической карте  
мира достигает примерно 230.*







# **Изменения на ПКМ**

## **Количественные**

**Изменение  
политических  
границ  
в результате:**

- 1. Войн;**
- 2. Международных переговоров;**

## **Качественные**

- 1. Смена политического режима в стране;**
- 2. Смена формы правления;**
- 3. Смена формы государственного устройства**

# КЛАССИФИКАЦИЯ СТРАН МИРА.

## КЛАССИФИКАЦИЯ ПО РАЗМЕРАМ ТЕРРИТОРИИ: ГИГАНТЫ; СРЕДНИЕ; МИКРОГ-ВА

## ПО ЧИСЛЕННОСТИ НАСЕЛЕНИЯ

### Гиганты:

- |             |              |
|-------------|--------------|
| 1. Россия   | 6. Австралия |
| 2. Канада   | 7. Индия     |
| 3. Китай    | 8. Аргентина |
| 4. США      | 9. Казахстан |
| 5. Бразилия | 10. Судан    |

### Государства с населением более 100 млн.

- |  |                       |
|--|-----------------------|
| Андорра, Лихтенштейн, Монако             | 6. Бангладеш 148 млн. |
| Ватикан, Мальдивы, Барбадос, Науру и др. | 7. Россия 145 млн.    |
| 1. Китай 1,5 млрд.                       | 8. Пакистан 143 млн.  |
| 2. Индия 1,2 млрд.                       | 9. Япония 126 млн.    |
| 3. США 280 млн.                          | 10. Нигерия 125 млн.  |
| 4. Индонезия 200 млн.                    |                       |
| 5. Бразилия 161 млн.                     |                       |

## КЛАССИФИКАЦИЯ СТРАН ПО ГЕОГРАФИЧЕСКОМУ ПОЛОЖЕНИЮ



страны-архипелаги  
(Япония)

островные  
(Куба)

полуостровные  
(Италия)

приморские  
(Франция)

не имеющие  
выхода к морю  
(Словакия)



# КЛАССИФИКАЦИЯ СТРАН ПО УРОВНЮ СОЦИАЛЬНО-ЭКОНОМИЧЕСКОГО РАЗВИТИЯ

ЭКОНОМИЧЕСКИ РАЗВИТЫЕ СТРАНЫ

РАЗВИВАЮЩИЕСЯ СТРАНЫ

**ЭКОНОМИЧЕСКИ РАЗВИТЫЕ СТРАНЫ**

САМЫЕ БОГАТЫЕ СТРАНЫ

«БОЛЬШАЯ СЕМЁРКА»

(ВВП на душу населения в долларах США)

ЭРС С ПЕРЕХОДНОЙ ЭКОНОМИКОЙ

США

Канада

Япония

Италия

Германия

Франция

Великобритания

"7"

ВВП - это общая стоимость товаров и услуг, произведенных национальной экономикой за один год.

ШВЕЙЦАРИЯ

37180 \$

ЯПОНИЯ

34630 \$

ЛЮКСЕМБУРГ

29900 \$

США

26040 \$

ГЕРМАНИЯ

28870 \$

СИНГАПУР (НИС)

ЭКОНОМИЧЕСКИЕ ОПЫ

СТРАНЫ СНГ

ИЯ,  
НИЯ,  
и др.

РОССИЯ,  
БЕЛОРУССИЯ,  
УКРАИНА

СТРАНЫ ПЕРЕСЕЛЕНАГО КАПИТАЛИЗМА: ЮАР, АВСТРАЛИЯ, НОВАЯ

# КЛАССИФИКАЦИЯ СТРАН ПО УРОВНЮ СОЦИАЛЬНО-ЭКОНОМИЧЕСКОГО РАЗВИТИЯ

ЭКОНОМИЧЕСКИ РАЗВИТЫЕ СТРАНЫ

РАЗВИВАЮЩИЕСЯ СТРАНЫ

РАЗВИВАЮЩИЕСЯ СТРАНЫ

Все страны Африки (кроме ЮАР)

Все страны Латинской Америки (кроме Бразилии и Мексики)

КЛЮЧЕВЫЕ

БРАЗИЛИЯ

МЕКСИКА

ИНДИЯ

БЕДНЕЙШИЕ СТРАНЫ МИРА

(ВВП на душу населения менее 100 \$, всего около 50 стран)

СУДАН	36 \$
АФГАНИСТАН	40 \$
МОЗАМБИК	77 \$
ЭФИОПИЯ	90 \$
ЗАИР	95 \$
НЕПАЛ	65 \$
БУТАН	78 \$

СТРАНЫ - НЕФТЕЭКСПОРТЁРЫ

САУДОВСКАЯ АРАВИЯ

ОАЭ

ИРАК

КУВЕЙТ

Э

КАТАР

ЛИВИЯ

ВЕНЕСУЭЛА

А

СОЦИАЛИСТИЧЕСКИЕ СТРАНЫ

Е

КИТАЙ

ВЬЕТНАМ

ЛАО

КУБА

С.КОРЕЯ

# ТИПОЛОГИЯ СТРАН ПО ГОСУДАРСТВЕННОМУ СТРОЮ

Государственно-территориальное устройство

УНИТАРНЫЕ

Франция  
Польша  
Венгрия  
Китай

ФЕДЕРАТИВНЫЕ

Государства, имеющие в своем составе самоуправляемые территории.  
(21 гос-во в мире)

Россия (респ., края, обл.)  
Индия (штаты)  
ФРГ (земли)  
США (штаты)

Пользуясь учебником (Тема 1, §3), дайте определения **КОЛОНИИ**

Унитарное государство -

Гибралтар (Великобрит.)

Гвиана (Франц.)

Абсолютная монархия -

Теократическая монархия -

Форма правления

РЕСПУБЛИКА

Государства в которых высшая законодательная власть принадлежит парламенту, а исполнительная - правительству

МОНАРХИЯ

30 государств

- конституционная (Япония, Великобритания)
- абсолютная (ОАЭ, Кувейт)
- теократическая (Ватикан, Бруней, Саудовская Аравия)

СОЦИАЛИСТИЧЕСКИЕ

РЕСПУБЛИКИ  
Китай (КНР)

Вьетнам

Сев. Корея (КНДР)

Куба

Лаос



# Задание 1. (записать в тетрадь)

На основе политической карты мира в атласе и «визитной карточки» стран на форзаце учебника выпишите в тетрадь.

1. 7 самых больших стран по площади стран мира, 5 микространств.
2. 10 стран с численностью населения более 100 млн. человек.
3. 5 полуостровных, 5 островных, 5 стран-архипелагов.
4. 10 сухопутных стран.



## Задание 2.

Найдите эти страны на политической карте.

- Азия: Бангладеш, Непал, Афганистан, Йемен.
- Африка: Чад, Эфиопия, Сомали, Мозамбик.
- Латинская Америка: Гаити.



## Задание 3.

- Прочитайте текст на с. 13, п.5 «Страны с переходной экономикой».
- Какие страны относятся к этой группе?





# Ответ

- Это постсоциалистические страны. Многие из них можно отнести к развитым странам, например: Венгрия, Польша, Чехия, Латвия, Литва, Эстония и др. Особое место в этой группе занимают Россия, Украина, Китай, развивающийся очень высокими темпами, по многим экономическим показателям обогнал развитые страны мира.




***Укажите страны, которых нет в современном мире***

- 1. Япония;***
- 2. Чехословакия;***
- 3. Швеция;***
- 4. Индонезия;***
- 5. Югославия;***
- 6. Речь-Посполитая;***
- 7. Византия***
- 8. Кения***



# *Домашнее задание*

1. Тема № 1, параграф 1.
2. Отметить на карте страны, записанные на уроке в тетради или указанные в учебнике. (Не менее 30 стран).
3. Знать термины: суверенные страны, ВВП, НИС, ключевые страны, «азиатские драконы».
4. Составить кроссворд «Страны мира» (по желанию).



# Используемые источники и рекомендуемая литература

- **Учебники, учебные пособия:**

- Домогацких, Е. М., Алексеевский, Н. И. География: Экономическая и социальная география мира: в 2 ч. - Ч. 2. : Региональные характеристики мира: учебник для 10-11 классов общеобразовательных учреждений. – М. : ООО «ТИД «Русское слово – РС», 2010. – 232 с.
- Максаковский, В.П. Экономическая и социальная география мира: учеб. для 10 класса общеобразовательных учреждений. - М. : Просвещение, 2008. – 398 с.
- Фромберг, А. Э. Экономическая и социальная география для школьников и абитуриентов справочник. – М. : Издательство «Экзамен», 2011. – 413 с.
- Холина, В. Н. География. Профильный уровень. 10 класс: учебник для общеобразовательных учреждений: в 2 кн. Кн.1. – М. : Дрофа, 2008. – 319 с.

- **Интернет-ресурсы:**

- История Холодной войны. [Электронный ресурс]. - Режим доступа: <http://www.coldwar.ru/>, свободный. - Загл. с экрана.
- Непризнанные и частично-признанные государства. [Электронный ресурс]. - Режим доступа: <http://ru.wikipedia.org/wiki/>

- **Видео с аудиорядом:**

- Карта Европы за 1000 лет. [Электронный ресурс]. - Режим доступа: <http://www.youtube.com/watch?v=oMI1QthJfjQ>, свободный. - Загл. с экрана.
- Европа 2011-2060. [Электронный ресурс]. - Режим доступа: [http://www.youtube.com/watch?v=D6z\\_Cl4YrxM](http://www.youtube.com/watch?v=D6z_Cl4YrxM), свободный. - Загл. с экрана.



**Автор шаблона:**

*Ранько Елена Алексеевна*  
учитель начальных классов  
МАОУ лицей №21  
г. Иваново

**Сайт:** <http://elenaranko.ucoz.ru/>