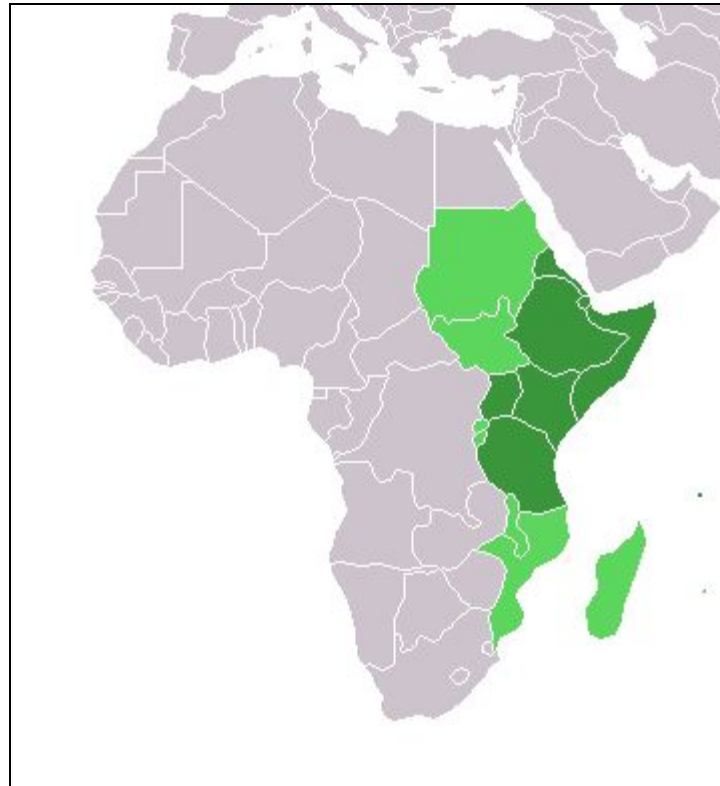


СТРАНЫ ВОСТОЧНОЙ АФРИКИ.

Климентовой Ольги

РАСПОЛОЖЕНИЕ СТРАН ВОСТОЧНОЙ АФРИКИ.

- ⦿ Восточная Африка простирается от Судана до Бассейна реки Конго



РЕЛЬЕФ И КЛИМАТ

Климат.

На климат восточного побережья Африки огромное влияние оказывают близость Азии и Индийский океан. Вся восточная окраина Африки находится под воздействием индийских муссонов .

Рельеф.

Восточная Африка отличается от остальных регионов материка преобладанием горного рельефа. В этой части Африки выделяются Эфиопское нагорье, плато Сомали, Восточно-Африканское нагорье, гора Кения и вершина Килиманджаро.

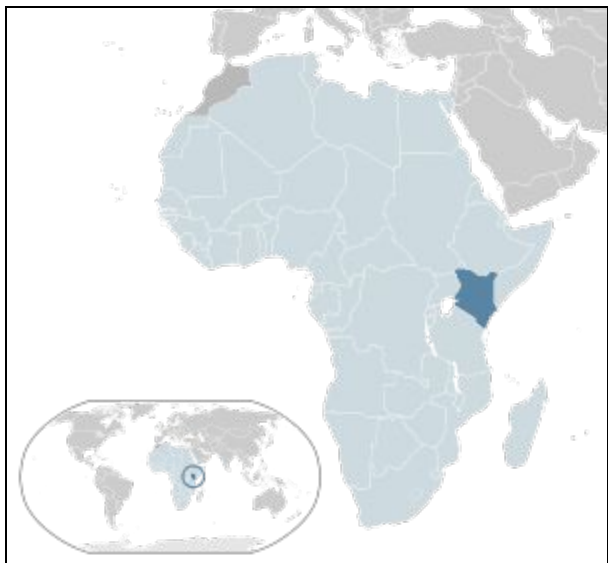
СТРАНЫ ВОСТОЧНОЙ АФРИКИ

Кения

Сомали.

*Столица Кении -
Найроби.*

⦿ *Столица Сомали -
Могадишо.*



СТРАНЫ ВОСТОЧНОЙ АФРИКИ.

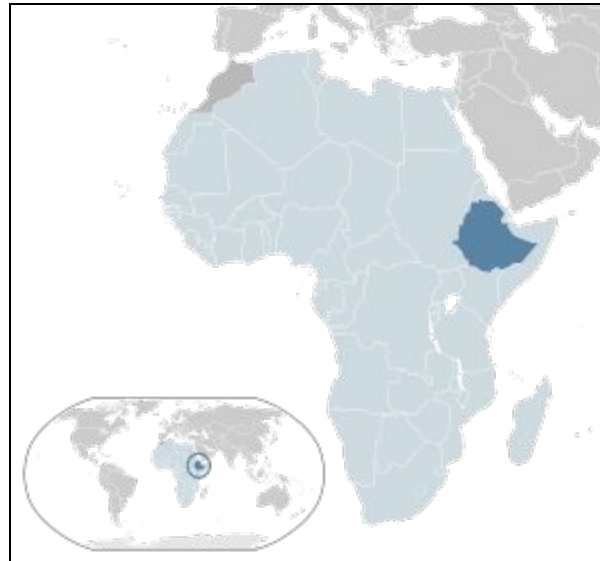
Танзания

- ⦿ *Столица Танзании - Додома*



Эфиопия

- ⦿ *Столица Эфиопии - Аддис-Абеба*



ХОЗЯЙСТВЕННОЕ РАЗВИТИЕ.

- ◎ *Народы Восточной Африки занимаются земледелием и скотоводством.*
- ◎ *Они выращивают кофе, чай, агавы, кукурузу.*
- ◎ *В засушливых районах скотоводы - кочевники пасут стада верблюдов, овец и коз.*
- ◎ *Промышленность в основном специализируется на переработке сельскохозяйственного сырья и продукции животноводства.*

НАСЕЛЕНИЕ

- Большинство современного населения сложилось в результате смешения разных рас. Преобладают народы экваториальной расы, но значительную прослойку составляют арабы и индийцы, которых здесь значительно больше чем индийцев.



Copyright © 2005 – 2006. Alex Goldenshtein – All Rights Reserved