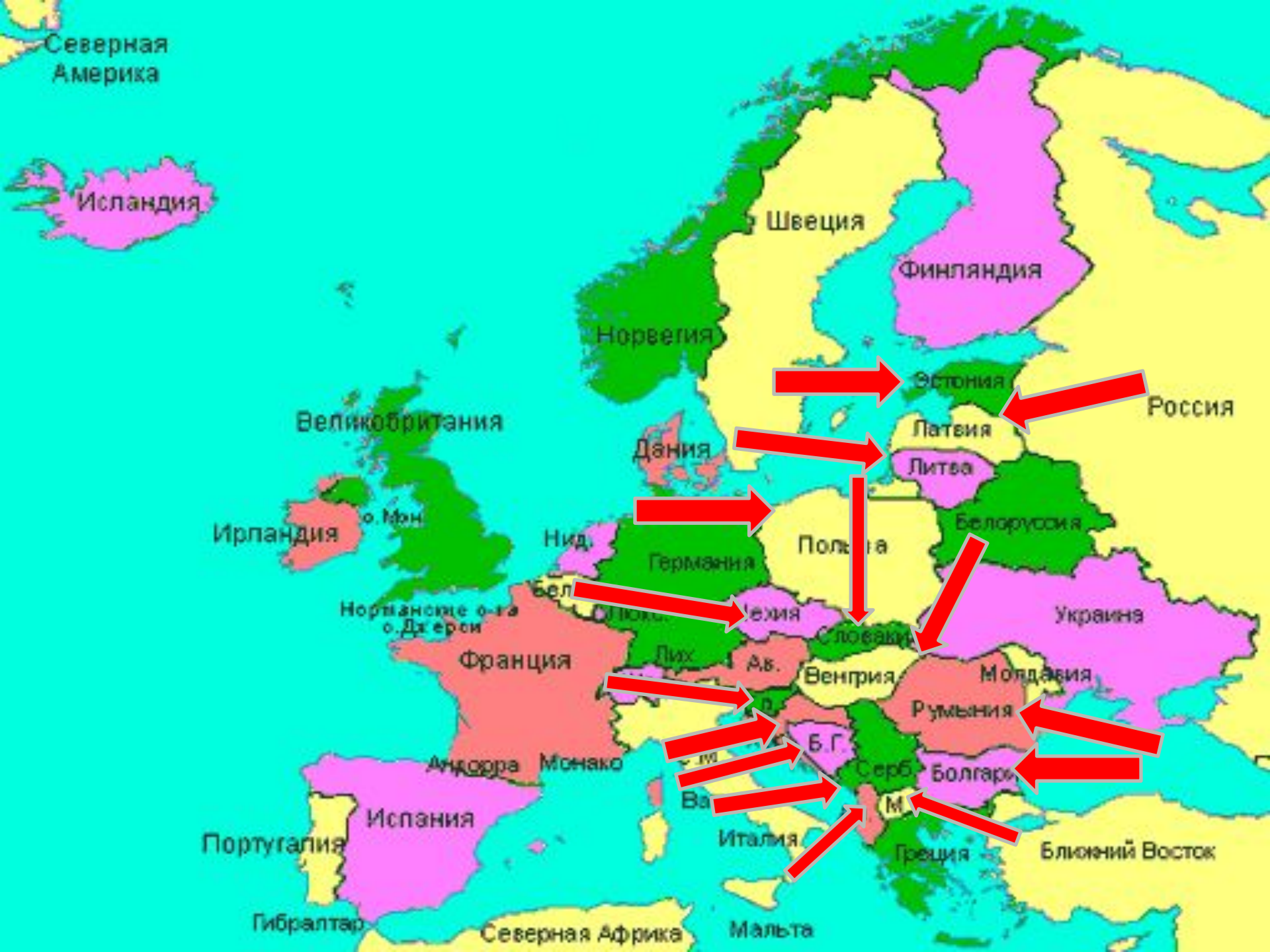


A world map with a dark red background. The landmasses are shown in a light gray color. The countries of Eastern Europe, including Russia, Ukraine, Belarus, Poland, Czech Republic, Slovakia, Hungary, and Romania, are highlighted in a bright red color. A semi-transparent white rectangular box is overlaid on the map, containing the title text.

# СТРАНЫ ВОСТОЧНОЙ ЕВРОПЫ



Северная Америка


Исландия

Швеция

Финляндия

Норвегия

Великобритания



Эстония



Латвия

Россия



Литва

Ирландия

о. Мэн

Дания

Нид.

Германия

Польша

Белоруссия

Норманские о-ва  
о. Дорсерн

Бел.



Чехия

Словакия

Украина

Франция

Лих.

Ав.

Венгрия

Молдавия


Румыния



Б.Г.

Серб.

Болгария



Андорра

Монако

Ват.

Италия

М.

Греция

Ближний Восток

Португалия

Испания

Гибралтар

Северная Африка

Мальта

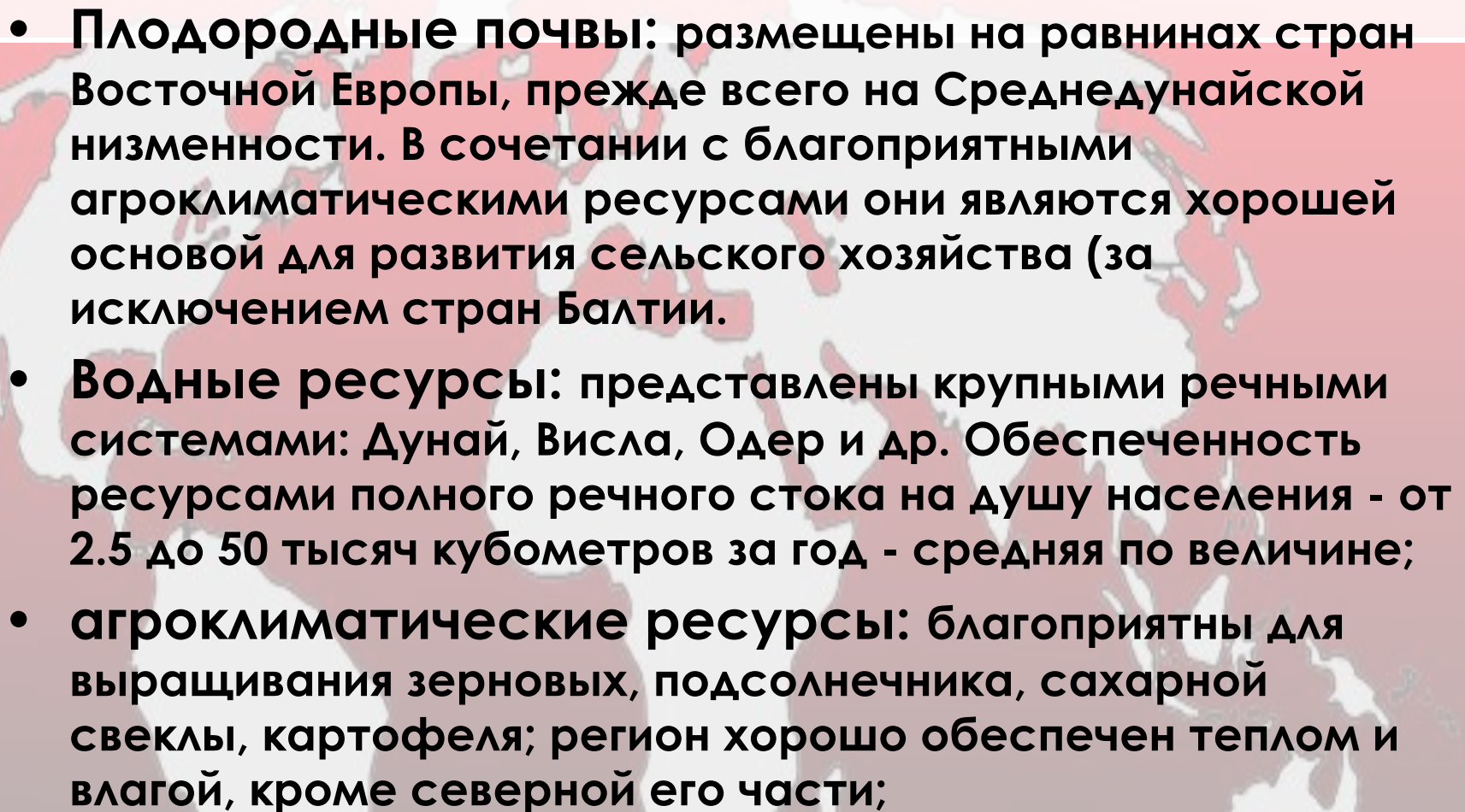
# Особенности ЭГП

- **Площадь 1 775 тыс. км**
- **Страны В. Европы представляют собой единый природно-территориальный массив, протянувшийся от Балтики до Черного и Адриатического морей. В основе региона и примыкающих к нему стран - древняя докембрийская платформа, перекрытая чехлом осадочных пород, а также область альпийской складчатости.**
- **регион имеет выход к Балтийскому, Адриатическому, Эгейскому, Чёрному морям, Финскому заливу, которые позволяют иметь связи со странами Азии, Африки, государствами СНГ и Европы. Однако, часть государств лишены этой возможности: Венгрия, Чехия, Словакия.**
- **Важной особенностью всех стран региона является их транзитное положение между странами Западной Европы и СНГ.**



# Природные ресурсы

- каменный уголь — в Польше (Верхне-Силезский бассейн) и в Чехии (Остравско-Карвинский бассейн);
- нефть и газ — в Румынии;
- гидроэнергоресурсы — в Болгарии, Македонии;
- железная руда — в Румынии, Словакии, а также на территории стран бывшей Югославии;
- медь — в Польше, Румынии, Болгарии;
- бокситы — в Венгрии;
- хромиты — в Албании;
- горючие сланцы — в Эстонии;
- сера и калийные соли — в Польше и Румынии.

- 
- **Плодородные почвы:** размещены на равнинах стран Восточной Европы, прежде всего на Среднедунайской низменности. В сочетании с благоприятными агроклиматическими ресурсами они являются хорошей основой для развития сельского хозяйства (за исключением стран Балтии).
  - **Водные ресурсы:** представлены крупными речными системами: Дунай, Висла, Одер и др. Обеспеченность ресурсами полного речного стока на душу населения - от 2.5 до 50 тысяч кубометров за год - средняя по величине;
  - **агроклиматические ресурсы:** благоприятны для выращивания зерновых, подсолнечника, сахарной свеклы, картофеля; регион хорошо обеспечен теплом и влагой, кроме северной его части;

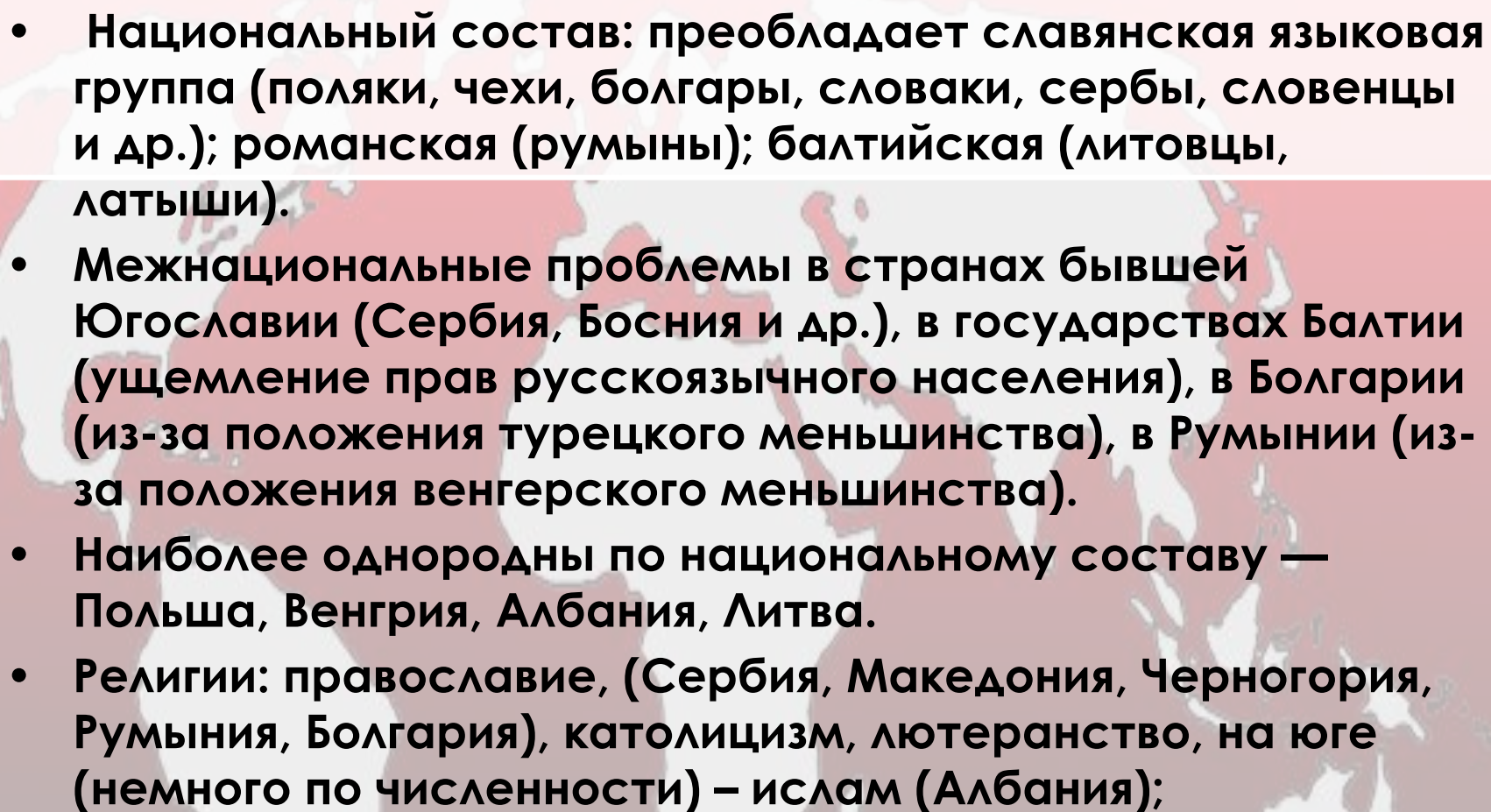
- **Обеспеченность лесными ресурсами в целом недостаточна для развития лесного хозяйства от 30 до 40 % территории, основная часть их приходится на вторичные смешанно-широколиственные леса.; Лишь в странах Балтии хвойные леса имеют промышленное значение.**
- **Широко представлены природно-рекреационные ресурсы курортами: Карловы Вары (Чехия), Закопане (Польша), Золотые Пески (Болгария), Балатон (Венгрия), курорты на Адриатике, Татры в Чехии.**





# Население


- Численность - 130 млн. человек; Наибольшую численность населения имеет Польша (38,4 млн. чел.), наименьшую — Эстония (1,5 млн. чел.).
- Средняя плотность населения - от 10 до 100 человек на кв. километр;
- Тип воспроизводства - II: рождаемость, смертность, естественный прирост низкие. Венгрии и Болгарии наблюдается убыль населения (наибольшие - в Албании);
- Преобладание женского населения; (кроме Албании)
- Для региона характерно общее старение населения;
- Регион является пока очагом трудовой миграции в страны Западной Европы;
- Восточная Европа обладает трудовыми ресурсами средней квалификации.

- 
- **Национальный состав:** преобладает славянская языковая группа (поляки, чехи, болгары, словаки, сербы, словенцы и др.); романская (румыны); балтийская (литовцы, латыши).
  - **Межнациональные проблемы** в странах бывшей Югославии (Сербия, Босния и др.), в государствах Балтии (ущемление прав русскоязычного населения), в Болгарии (из-за положения турецкого меньшинства), в Румынии (из-за положения венгерского меньшинства).
  - **Наиболее однородны по национальному составу** — Польша, Венгрия, Албания, Литва.
  - **Религии:** православие, (Сербия, Македония, Черногория, Румыния, Болгария), католицизм, лютеранство, на юге (немного по численности) – ислам (Албания);



# Урбанизация

- Уровень урбанизации: около 60 - 70 % населения проживает в городах, крупнейшие: Бухарест, Варшава, Будапешт;
- Регион является пока очагом трудовой миграции в страны Западной Европы;



# Промышленность

- **Энергетика**

Вследствие дефицита запасов нефти эта область ориентирована на уголь, большая часть электроэнергии вырабатывается на ТЭС (более 60%), но важное место также принадлежит ГЭС и АЭС. Велико значение и гидроресурсов (Болгария, Румыния, Польша); В регионе построена одна из крупнейших АЭС - «Козлодуй» в Болгарии.

- **Металлургия**

Ориентирована и на собственное сырьё и на привозное: цветная - в Польше, Венгрии, Болгарии; чёрная - в Польше, Чехии;

# Машиностроение



## •Транспортное

- Чехия
- Венгрия
- Польша
- Латвия
- Эстония

## •Станкостроение

- Чехия
- Польша
- Венгрия
- Румыния

## •Электроника

- Венгрия
- Болгария
- Латвия



# Химическая

- **Химическая промышленность региона сильно отстает от западноевропейской вследствие отсутствия сырья для самых передовых отраслей химии - нефти. Но все же можно отметить фармацевтику Польши и Венгрии, стекольную промышленность Чехии.**

# Сельское хозяйство

## Животноводство

- Страны Балтии, Польша, Чехия, Венгрия

## Рожь, картофель

- Польша, Эстония, Латвия, Литва

## Пшеница, кукуруза

- Венгрия, Румыния, Югославия, Болгария

# Сельское хозяйство

Овощи,  
фрукты,  
виноград

• Венгрия, Болгария,  
Румыния, страны  
Балканы

масличными  
культурами

• Болгария

Хмель

• Чехия



# Внутренние различия

- 1. Северная группа: Польша, Латвия, Литва, Эстония. Для этих стран пока характерна низкая степень интеграции, но есть общие задачи в развитии морского хозяйства.
- 2. Центральная группа: Чехия, Словакия, Венгрия. Хозяйство первых двух стран носит ярко выраженный индустриальный характер. Чехия занимает первое место в регионе по объему промышленной продукции на душу населения.
- 3. Южная группа: Румыния, Болгария, страны бывшей Югославии, Албания. В прошлом - это наиболее отсталые страны, и сейчас, несмотря на большие изменения в их хозяйстве, страны этой группы отстают от стран 1-й и 2-й групп по большинству показателей.