

# ПРИЗЕНТАЦИЯ

ПО ГЕОГРАФИИ

ПО ТЕМЕ : СТРАНЫ ЮЖНОЙ  
АМЕРИКИ

УЧЕНИЦЫ 7-Б КЛАССА

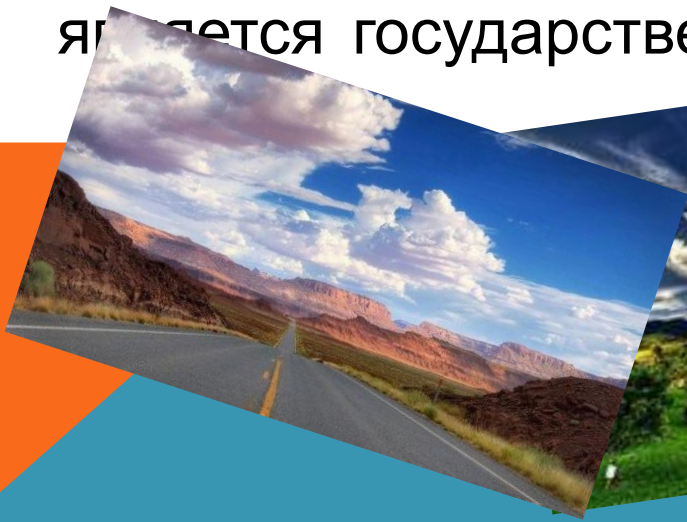
ДСОФМШ №35

ТАНЧЕВОЙ ДАРЬИ

# Немного о странах Южной Америки...

Южная Америка - это всего 14 стран. Аргентина, Боливия, Бразилия, Венесуэла, Гайана, французская Гвиана, Колумбия, Парагвай, Перу, Суринам, Уругвай, Фолклендские (они же Мальвинские) острова, Чили и Эквадор.

Страны Южной Америки относятся к развивающимся.  
Основные экономики: бразильская и аргентинская. В Южной Америке преобладает испанский язык. В 9 из 14 стран он является государственным.



# ПОЛИТИЧЕСКАЯ КАРТА ЮЖНОЙ АМЕРИКИ.



# Аргентина

Столица Аргентины Буэнос-Айрес .Официальный язык в стране испанский . Крупнейшие города это Буэнос-Айрес , Кордова , Росарио . Аргентина 8 – я по территории , всего составляет : 2 766 890 км<sup>2</sup> . Население составляет примерно 42 610 981 человек

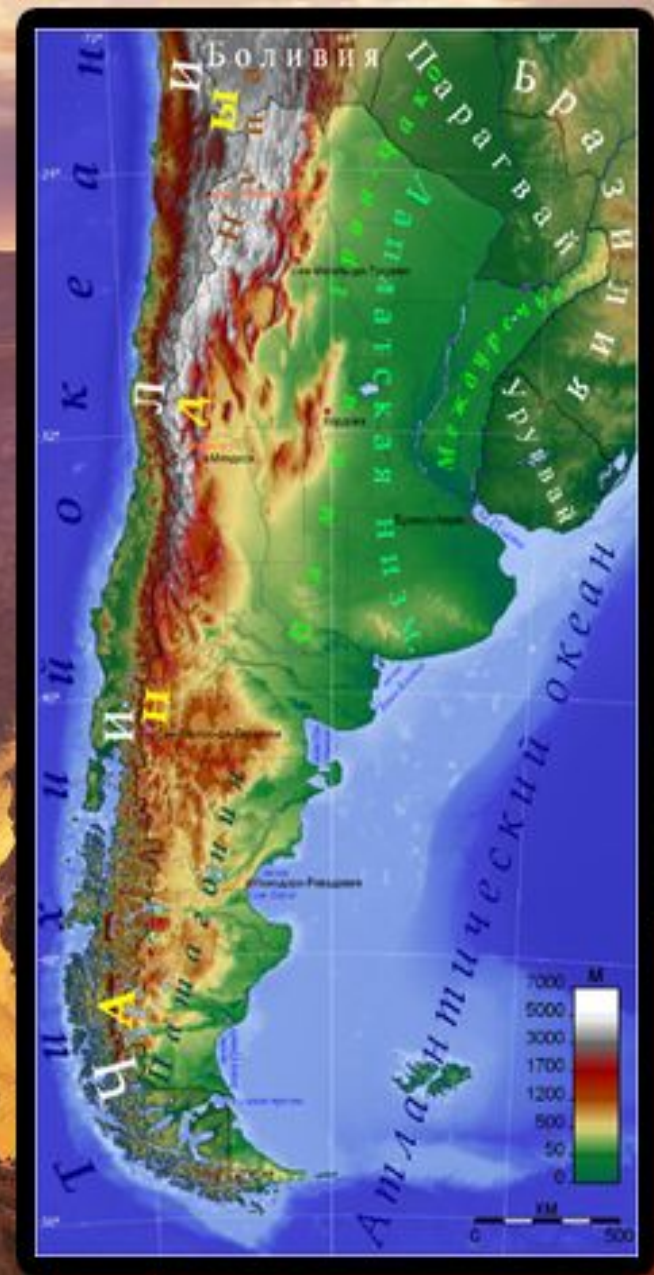
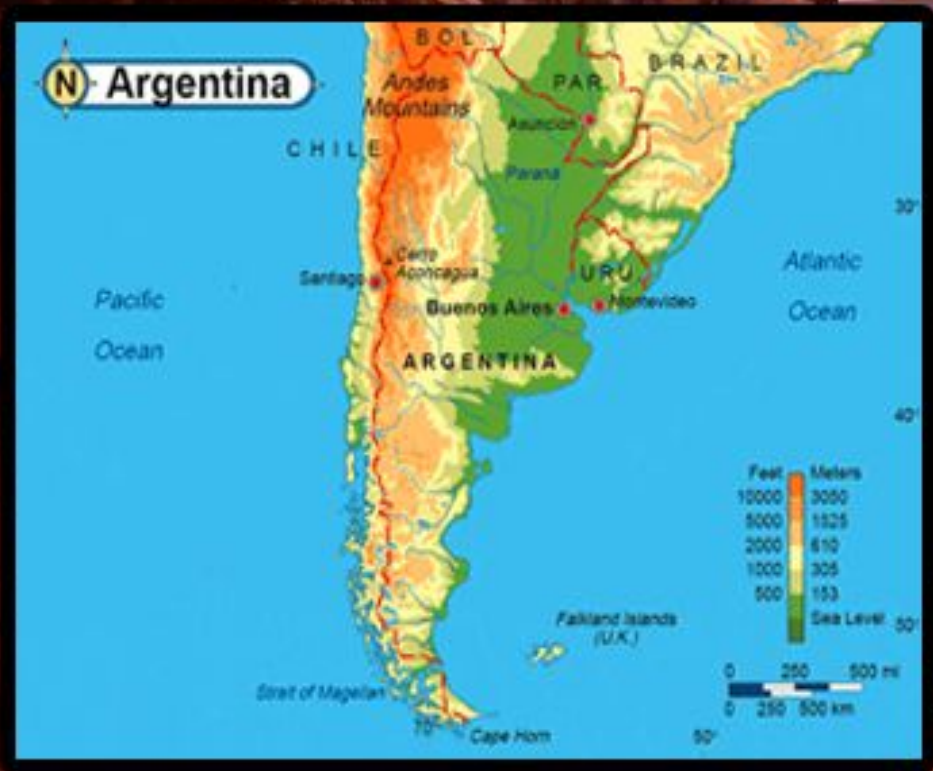
Герб.



Флаг.




# ГЕОГРАФИЧЕСКОЕ ПОЛОЖЕНИЕ АРГЕНТИНЫ



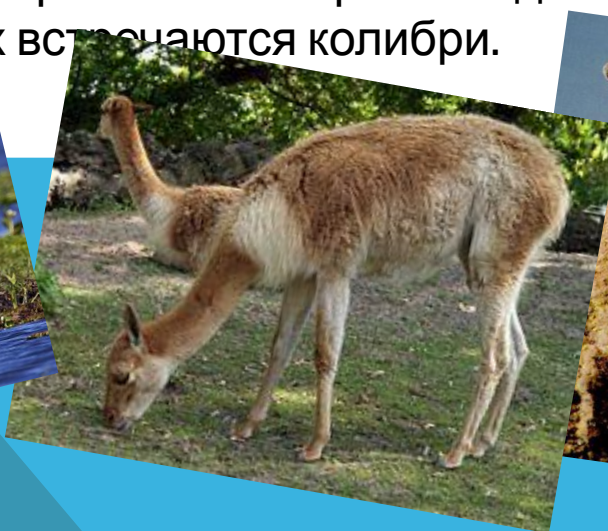

# Географическое положение

Аргентина занимает юго-восточную часть материка Южной Америки и восточную часть архипелага Огненная Земля. Граничит на западе с Чили, на севере с Боливией и Парагваем, на северо-востоке — с Бразилией и Уругваем. На востоке омывается водами Атлантического океана. Береговая линия изрезана мало. Природа Аргентины разнообразна, вследствие большой протяжённости страны с севера на юг и различий в рельефе. Вдоль всей западной границы Аргентины простираются Анды — крупнейший горный массив Западного полушария, поднятые в основном во время альпийского горообразования. Южнее Анды резко сужаются. Наибольшей высоты достигают они в центральной части (между  $32^{\circ}$  и  $37^{\circ}$  ю. ш.), где преобладают альпийские заострённые формы рельефа. Здесь поднимаются увенчанные мощными снежными шапками самые высокие вершины Южной Америки: Аконкагуа, (6962 м), Тупунгато, Мерседарьо. Сочетание разнообразных форм рельефа с различной цветовой гаммой склонов и снежным нарядом гор создаёт величественную и неповторимую красоту горных ландшафтов Анд. На севере до реки Параны на востоке расстилается равнина Гран-Чако (25-50м). Междуречье Параны и Уругвая — это в основном равнинная область, сложенная красными песчаниками и мергелями, перекрытыми толстым слоем глинистого аллювия и лёсса. Северная часть области представляет собой лавовое плато, являющееся частью лавового плато Бразильского плоскогорья. Центральная часть Междуречья — плоская заболоченная низменность. А юг — всхолмлённая равнина, пересечённая песчаниковыми грядами — кучильяс. Аргентина расположена в трёх климатических поясах: тропическом, субтропическом и умеренном. Лето на юге страны холодное: средние температуры

Растительность Аргентины отличается большим многообразием: от тропических лесов до полупустынь в Патагонии и Пуне. В северном Междуречье растут субтропические леса с разнообразным видовым составом. Здесь встречаются обладающие ценной древесиной араукария, седро, лапачо. Южнее преобладает кустарниковая растительность; заболоченные пространства покрыты камышами, тростниками, кувшинками, а возвышенные и сухие — лугами с богатым травяным покровом. Встречаются разреженные леса из акаций, мимоз, страусового дерева, по берегам рек — пальмовые рощи. Лесами в Аргентине занято 12 % земельного фонда. Наибольшую ценность представляют хвойные леса Междуречья и влажных Анд, а также леса кебрачо в Чако. Их эксплуатация затруднена тем, что они расположены в отдалённых районах, поэтому предпринимаются попытки искусственных лесонасаждений в самом обжитом районе — Пампе. Наиболее освоены лесные ресурсы Чако, но здесь в результате длительной хищнической эксплуатации, остро стоит вопрос их сохранения и восстановления.



Фауна Аргентины, хотя и не столь богата и разнообразна, как в других странах Латинской Америки, но имеет немало эндемичных видов. К их числу относятся пампасский олень, пампасская кошка, магелланова собака. Почти все эти животные обитают в Андах и их предгорьях, а также в малонаселённой области Патагонии. В Пуне встречается реликтовый очковый медведь. На открытых полупустынных пространствах Патагонии и в саваннах Чако распространена пума. Андах ещё встречаются викунья, обладающая мягкой шерстью, и чинчилья (шиншилла) с нежным серебристым мехом. Однако и те, и другие подверглись почти полному истреблению. Много грызунов, броненосцев. В Чако, Междуречье, Патагонии широко распространены нутрии, выдры. В болотах и озёрах повсюду обитают водоплавающие птицы, многие из которых выделяются своей яркой окраской. На берегах водоёмов можно увидеть фламинго, цаплю. В горах встречаются колибри.





# БРАЗИЛИЯ

Столицей Бразилии является Бразилиа . Официальный язык португальский (бразильский вариант португальского языка) Крупнейшие города : Сан – Паулу , Рио – де – Жанейро , Салвадор , Белу – Оризонти , Форталеза , Бразилиа . Бразилия 5 – я в мире по территории , во населения составляет

Герб



Флаг



# ГЕОГРАФИЧЕСКОЕ ПОЛОЖЕНИЕ БРАЗИЛИИ



# Географическое

## положение

Бразилия — самое большое государство Латинской Америки, занимает почти половину материка Южная Америка. На севере граничит с Венесуэлой, Гайаной, Суринамом, Французской Гвианой, на юге — с Уругваем, на западе — с Аргентиной, Парагваем, Боливией и Перу, на северо-западе — с Колумбией. На севере и востоке омывается водами Атлантического океана.

## Рельеф.

На севере страны находится Амазонская низменность (Амазония) обширная долина одной из крупнейших рек мира. На севере она постепенно переходит в холмистые равнины северной части Гвианского плоскогорья. Почти всю оставшуюся территорию страны занимает Бразильское плоскогорье, которое повышается к югу и северо-востоку и круто обрывается к узкому краю береговой Приатлантической низменности. На западе на территорию Бразилии захватывает аккумулятивная низменность верховья реки Парагвай — Пантанал.




# ФЛОРА

Вдоль атлантического побережья и в бассейне Амазонки - лес тропический с широколиственными роскошными деревьями. Немалая часть центра Бразилии покрыта растительностью, которая представляет собой кустарники и деревья с твердой корой, искривленными ветками и плотными листьями. Преобладает саatinga на северо-западе страны, для нее характерны кустарники и деревья, которые устойчивы к засухе и обладают способностью, чтобы сохранить влагу, освобождаясь от листьев. Сосновые леса находятся на юге. Равнины покрыты пастбищами. Крупнейший тропический лес мира представляют собой Амазонские джунгли, занимающие



# ФАУНА

Высокое разнообразие фауны, имеющее место в Бразилии, может быть объяснено значительными размерами страны, а также большой вариацией типов её экосистем. Данные о разнообразии фауны сильно зависят от источника, как из-за того, что даже таксономисты иногда расходятся во мнениях относительно классификации видов, так и из-за недостатка данных и иногда неполной или устаревшей информации. Постоянно выявляются новые виды, а другие, к сожалению, продолжают вымирать. Бразилия имеет наибольшее число видов приматов среди всех стран, около 77 видов, наибольшее число видов пресноводных рыб (более 3000 видов). Она занимает второе место по числу видов земноводных, третье по числу видов птиц, и пятое по числу видов пресмыкающихся. Многие из видов находятся под угрозой, особенно те, которые живут в экосистемах, что сейчас в значительной мере уничтожены, таких как атлантический пес.



# БОЛИВИЯ

Столица Боливии Сукре . Крупнейшие города : Санта – Крус - де- ла – Сиерра , Эль - Альто , Ла – Пас .  
Официальные языки : испанский , кечуа , аймара , гуарани и ещё 33 языка . Территория 27 - я в мире , всего 1 098 581 км<sup>2</sup> . Население составляет 10 461 053 человек .

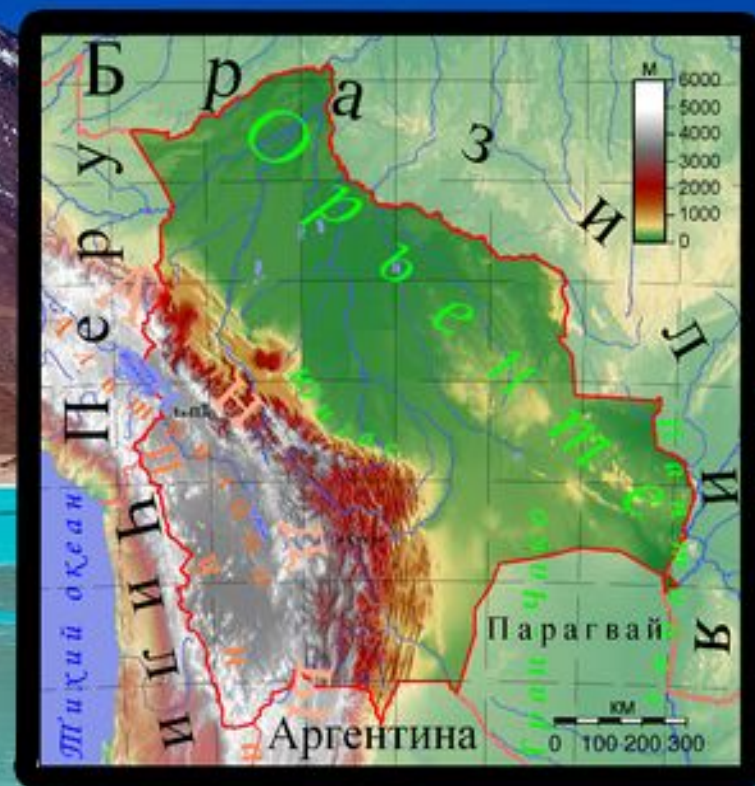
Герб



Флаг




# ГЕОГРАФИЧЕСКОЕ ПОЛОЖЕНИЕ БОЛИВИИ



# Географическое

## положение

Боливия не имеет выхода к морю с 1879 года. Однако выход в Атлантический океан у Боливии есть — по реке Паранагай. Боливия и Аргентина заключили договор аренды, по которому на 99 лет Боливии передаётся небольшой участок берега для строительства порта. Таким образом, спустя 127 лет Боливия вновь получила доступ и к Тихому океану. На территории Боливии представлено огромное разнообразие экологических зон. Западные высокогорья страны расположены в Андах. Восточные низкие равнины включают в себя большие районы амазонских тропических лесов и Чако. Самая высокая точка страны — потухший вулкан Сахама (6542 м), расположенный в департаменте Оруро. Озеро Титикака расположено на границе Боливии и Перу. Самый крупный в мире солончак Уюни расположен в юго-западной части страны, в департаменте Потоси. Боливия имеет сухопутные границы с пятью странами: Аргентиной — 832 километра, Бразилией — 3423 километра, Чили — 860 километров, Парагваем — 750 километров, и Перу — 165 километров.





# ФЛОРА

Растительный мир Боливии разнообразен, что обусловлено различными климатическими условиями. Влажные тропические леса занимают 40% площади страны. Среди наиболее распространенных — каучуковые деревья, более 2 тысяч видов твердодревесных пород, ваниль, сарсапарилла и шафран. На больших высотах Анд произрастают листопадные деревья (ольха), с уменьшением высоты появляются такие породы деревьев, как хинное дерево, древовидный папоротник и лианы. На северо-востоке растут влажные тропические леса. В южной части гор преобладают сухие листопадные леса, а в местности, прилегающей к озеру Титикака можно встретить леса кебрачо. На северо-востоке равнинных территорий начинается влажный субтропический лес, часть амазонской сельвы.



# Венесуэла

Столица Венесуэлы Каракас . Крупнейшие города :  
Каракас , Маракайбо, Валенсия . Официальный язык в  
Венесуэле испанский . Территория 32-я в мире , всего  
916 445 км<sup>2</sup> . Население составляет 28 459 085  
человек .

Герб



Флаг



# ГЕОГРАФИЧЕСКОЕ ПОЛОЖЕНИЕ ВЕНЕСУЭЛЫ



# ГЕОГРАФИЧЕСКОЕ

## ПОЛОЖЕНИЕ

Это шестое по площади (всего 912 тыс. кв. км) государство расположено в Южной Америке и омывается Карибским морем на севере (протяженность береговой линии около 2000 км). На суше Венесуэла граничит с Колумбией на западе и юго-западе, с Бразилией на юге и юго-востоке и с Гайаной на востоке. Вся территория страны расположена в пределах тропической зоны Южной Америки, крайняя южная точка страны находится в 80 км к северу от экватора. Однако, из-за разной высоты над уровнем моря, климат в различных регионах варьирует от удушающей жары на Карибском побережье до постоянного холода в поясе вечных снегов в Андах на западе страны. Большинство крупных городов располагается в горах, вытянутых вдоль Карибского побережья. Это связано с тем, что прибрежная низменность обладает слишком жарким и засушливым климатом, а с удалением от берега условия для жизни улучшаются. Все крупные города расположены на высоте 600 до 1850 м над уровнем моря.



# ФЛОРА

Можно выделить несколько флористических областей. На северном побережье флора типично карибская . здесь широко распространены плантации экзотических видов, например сахарного тростника и кофейного дерева. Хорошо представлены многие семейства, но наиболее заметны бобовые и пальмы, выделяющиеся на фоне злаков. Значительная часть южных районов страны по флоре сходна с Амазонией. Здесь растут такие экономически важные виды, как гевея бразильская и кастилла каучуконосная, а также канатная пальма (пиассава). Самая интересная флористическая провинция невелика по площади и занимает плоские вершины песчаниковых гор Серра-Пакарайма, идущих вдоль южной границы страны от массива Рорайма на стыке Венесуэлы, Гайаны и Бразилии на запад до горы Дуида около р. Касикьяре, связывающей верховья Ориноко с верховьями Риу-Негру. Это реликтовая зона, настолько древняя, что её ближайшие флористические связи прослеживаются только с некоторыми возвышенностями юга Бразилии, а более отдалённые — с Андийской областью, горами кубинской области Орьенте и Западной Африки. Здесь произрастает много узкоэндемичных вересковых, мареновых, бромелиевых и кипарисовых. . Во многих местах злаковникам не дают зарастать с помощью частых палов. Леса, занимающие здесь значительные площади, относятся к тропическому листопадному типу и сходны с муссонными лесами тропиков Старого Света.

# ФАУНА

В Венесуэле водятся ягуар, пума, оцелот, кустарниковая собака, близкая к куницам тайра, выдры, обезьяны, свинковые, нутрия, цепкохвостый дикобраз, тапир и пекари. Встречаются также олени и опоссумы. Во многих реках обычны крокодилы, аллигаторы и черепахи. В джунглях обильно представлены удавы, другие змеи и ящерицы. На низменностях встречается множество журавлей, цапель, аистов, уток и другой водной дичи, а в горах — хищных птиц.



# КОЛУМБИЯ

Столица Колумбии — Богота. Крупнейшие города: Богота, Медельин, Кали, Барранкилья, Картахена. Официальный язык — испанский. Территория Колумбии — 25-я в мире, всего составляет 1 141 748 км<sup>2</sup>. Население со

Герб



Флаг








# Географическое

## положение

Колумбия — одно из двух государств Южной Америки, имеющих выход как к Тихому, так и к Атлантическому океану (догосе — Чили). Колумбия омывается на западе Тихим океаном, на северо-западе Карибским морем. На западе страны с севера на юг протянулись Анды, расчленённые реками Магдалена, Каука и другими более мелкими. На востоке расположено плоскогорье, пересекаемое притоками Амазонки. Вдоль побережий раскинулись низменности



# ФЛОРА

Приблизительно 10 % эндемичных видов растений в мире произрастает в Колумбии. На карибском побережье преобладают мангровые леса, на северных низинах и Тихоокеанской низменности — влажная вечнозеленая растительность, на северо-востоке и севере — саванны (называемые «льянос»). В Андах растительность меняется в зависимости от высоты (высотная поясность): покрытые лесами нижние склоны постепенно переходят в редколесье, сменяемое кустарниковой зоной, разнотравьем и высокогорными лугами. Орхидея *Cattleya trianae* считается национальным цветком, а пальма *Ceroxylon quindiuense* (киндиойская восковая пальма) — национальным деревом Колумбии. На карибском побережье преобладают мангровые леса, на северных низинах и Тихоокеанской низменности — влажная вечнозеленая растительность, на северо-востоке и севере — саванны (называемые «льянос»). В Андах растительность меняется в зависимости от высоты (высотная поясность): покрытые лесами нижние склоны постепенно переходят в редколесье, сменяемое кустарниковой зоной, разнотравьем и высокогорными лугами. Орхидея *Cattleya trianae* считается национальным цветком, а пальма *Ceroxylon quindiuense* (киндиойская восковая пальма)



# ФАУНА

Фауна страны также чрезвычайно богата и разнообразна — бабочки, пирании, обезьяны, медведи, ягуары, кондоры, змеи и колибри.



# ПЕРУ

Столицей Перу является Лима . Крупнейшие города : Лима, Арекипа , Трухильо . Официальный язык испанский, в регионах с преобладанием индейского населения официальными являются языки кечуа, аймара и другие местные языки . Территория 19-я в мире , всего со составляет всег

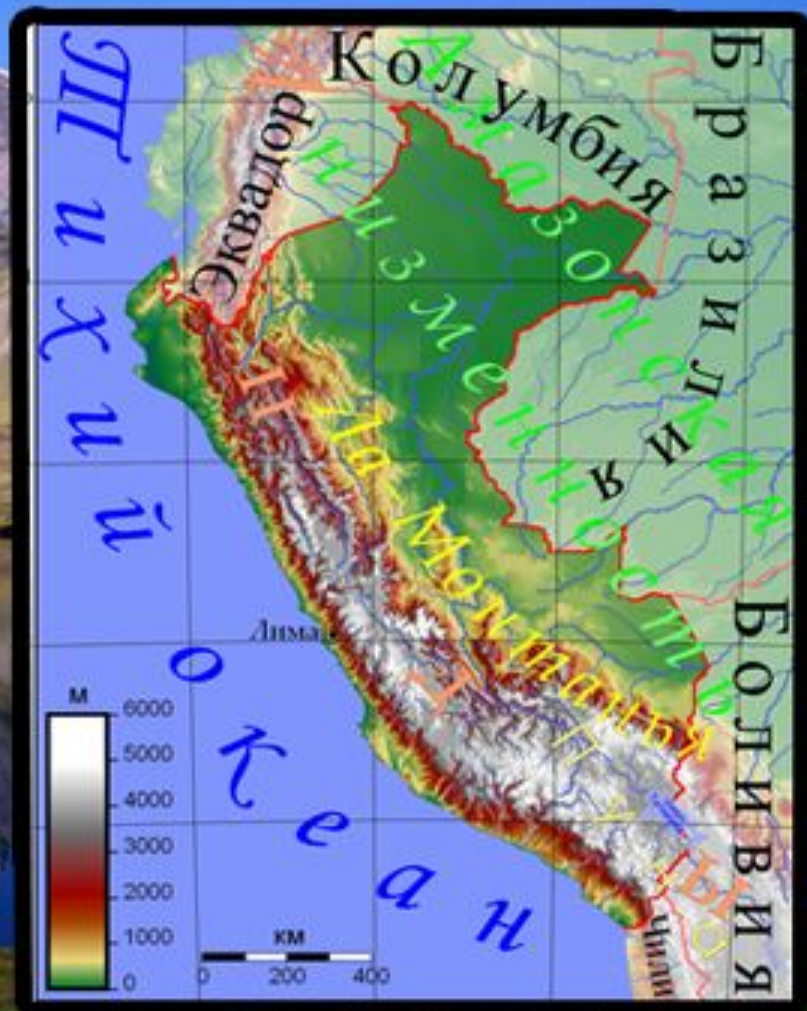
Герб



Флаг



# ГЕОГРАФИЧЕСКОЕ ПОЛОЖЕНИЕ ПЕРУ




# ГЕОГРАФИЧЕСКОЕ ПОЛОЖЕНИЕ

На западе, вдоль берега Тихого океана, узкая полоса плодородных береговых равнин (Коста). Восточнее — горный пояс Анд (Сьерра), высотой до 6768 м (гора Уаскаран). На востоке — Амазонская низменность (Сельва), переходящая на юге в предгорную равнину (Монтанья). На западных склонах Анд — редкие кустарники, кактусы; на внутренних плоскогорьях, на севере и востоке — высокогорные тропические степи, на юго-востоке — полупустыни. Перу имеет сухопутные границы с пятью странами: Боливией — 1075 километров, Бразилией — 2995 километров, Чили — 171 километр, Колумбией — 1800 километров и Эквадором — 1420 километров. Вся территория страны находится в сейсмоопасной зоне, сильные землетрясения в Перу происходят примерно с периодичностью раз в год. Сейсмоопасность связана с тем что на океанском побережье Перу образовалась зона субдукции, связанная с наплыванием Южно-Американской плиты на погружившуюся под неё плиту Наска.

# ФЛОРА

На западных склонах Анд произрастают редкие кустарники, кактусы, на внутренних плоскогорьях, на востоке и севере — высокогорные тропические степи, на юго-востоке — полупустыни. На восточных склонах Анд и на равнинах сельвы произрастают влажные тропические леса с ценными породами деревьев (каучуконосы, хипоциптусы).



Forex



[www.ecosystema.ru](http://www.ecosystema.ru)

# ФАУНА

Фауна Перу не очень богата, однако представлена интересными видами. На прибрежной равнине обитают ящерицы, тарантулы, скорпионы. В Сьерре водятся лама, альпака, викунья, шиншилла. Среди пернатых выделяются гигантский кондор, куропатка, утка, гусь, мухоловка, вьюрок. В Сельве можно увидеть экзотических животных и птиц: ягуаров, кугуаров, броненосцев, пекари, тапиров, муравьедов, обезьян, аллигаторов, дождевых лягушек, пираний, анаконд.





# ЧИЛИ

Столица Чили Сантьяго. Крупнейший город : Сантьяго . Официальный язык страны испанский . Территория 37-я в мире , всего составляет 756 950 км<sup>2</sup> . Население Чили составляет 17 216 945 человек .

Герб



Флаг



# ГЕОГРАФИЧЕСКОЕ ПОЛОЖЕНИЕ ЧИЛИ



# ГЕОГРАФИЧЕСКОЕ

## ПОЛОЖЕНИЕ

Государство, расположенное у южной оконечности юго-западного побережья Южной Америки. На востоке граничит с Аргентиной (длина границы 5 150 км) и Боливией (861 км), на севере - с Перу (160 км). На западе и юге омывается водами Тихого океана. Общая протяженность границы 6171 км, длина береговой линии - 6 435 км. Общая площадь страны, включая остров Пасхи и острова Сала и Гомез, 756 626 км<sup>2</sup> (площадь суши - 748 800 км<sup>2</sup>). Страна протянулась на 4 300 км с севера на юг по Тихоокеанскому побережью. Территорию Чили составляют три физико-географические зоны: цепь Анд на востоке, Продольная долина в центре и низкие прибрежные горы. На севере находится одна из самых засушливых пустынь земного шара - Атакама. В центре страны протянулась долина длиной 1 000 км, шириной от 40 до 80 км - самая густонаселенная часть страны. Высочайшая точка страны - гора Охос-дель-Саладо (6 880 м). Много вулканов и часты землетрясения. Главные реки - Лоа, Элки, Майпо, Аконкагуа. На юге Чили находится Зона больших озер. Основные природные ресурсы: медь, железная руда, драгоценные металлы, молибден, древесина. Пахотные земли занимают 7% территории, леса и кустарники - 21%, луга и пастбища - 16%.

# ФЛОРА

Характерные виды растительности пустынного Северного Чили - деревья тамаруго, мелкие кустарники. Дальше к югу появляются древесные роци и отдельные лесные массивы со множеством чилийских медовых пальм. В субтропических лесах влажных районов господствуют вечнозеленые южные буки - нотофагусы, священное дерево индейцев канело, гигантские кипарисовидные алерсе.



# ФАУНА

Фауна Северного Чили бедна (пума, азарова лисица, броненосцы, ящерицы). В лесах юга значительно больше различных животных: мелкие олени, кошка колоколо, скунс, Магелланова собака; из пернатых - попугаи, утки, косцы, кондоры.

