




# БРАЗИЛИЯ








**Бразі́лия**, официальное название **Федераті́вная Республі́ка Бразі́лия** (порт. *República Federativa do Brasil*, [listen](#) [\(info\)](#)) — самое большое по площади и населению государство в Южной Америке и единственное португалоязычное в Западном полушарии. Находится на пятом месте среди стран мира по площади и на пятом по численности населения. Занимает восточную и центральную часть материка.

Столица — город Бразилиа.




Наибольшая протяжённость с севера на юг 4320 км, с востока на запад 4328 км. Граничит с Французской Гвианой, Суринамом, Гайаной, Венесуэлой на севере, Колумбией на северо-западе, Перу и Боливией на западе, Парагваем и Аргентиной на юго-западе и Уругваем на юге. Протяжённость сухопутных границ около 16 тыс. км. На востоке омывается Атлантическим океаном, протяжённость береговой линии — 7,4 тыс. км. В состав Бразилии также входят несколько архипелагов, в частности Фернанду-ди-Норонья, Рока-Сан-Педро-и-Сан-Паулу и Триндади и Мартин-Вас.





Бразилия имеет восьмую по величине номинального ВВП экономику в мире и девятую по ВВП, рассчитанному по паритету покупательной способности. Экономические реформы принесли стране международное признание. Бразилия состоит в таких международных организациях, как ООН, G20, Меркосур и Союз южноамериканских наций, а также является одной из стран БРИК.


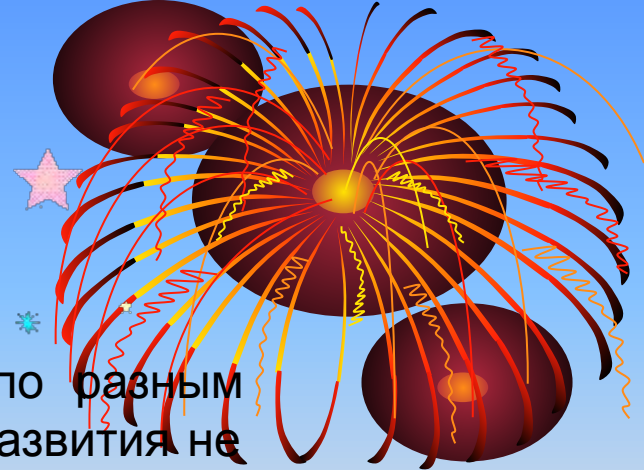


Деталь карты «*Terra Brasilis*» 1519.

### **Происхождение названия**

Территории Нового Света, присоединенные к Португалии мореплавателем Педру Алварешем Кабралом, были названы им Землёй Истинного Креста (порт. *Terra do Vera Cruz*), затем эти территории стали называться Землёй Святого Креста (порт. *Terra do Santa Cruz*). Однако немного позднее за этой страной закрепилось другое название — *Terra do Brasil* (в русском написании — Бразилия).

Первые люди появились на территории Бразилии, по разным теориям, между 17 тыс. и 6 тыс. лет до н. э. Уровень развития не был высоким, население Бразилии оставалось на стадии неолита. Бразилия была открыта 24 апреля 1500 года португальским мореплавателем Педру Алварешем Кабралом. В 1533 году началась португальская колонизация Бразилии, берег которой был разделён на 15 капитанств. На протяжении следующих трех столетий эта территория была населена португальцами и стала важным экспортером сначала декоративных пород древесины, затем сахарного тростника, кофе и, наконец, золота. Важным источником трудовых ресурсов были рабы: сначала — индейцы, а после 1550 года — преимущественно завезённые африканцы. В 1549 году португальские владения в Бразилии были напрямую подчинены королю Португалии.





*7 сентября 1822. Педру I  
провозглашает  
независимость от  
Португалии*



## Географическое положение


Бразилия — самое большое государство Латинской Америки, занимает почти половину континента. Столица — Бразилиа. На севере граничит с Венесуэлой, Гайаной, Суринамом, Французской Гвианой, на юге — с Уругваем, на западе — с Аргентиной, Парагваем, Боливией и Перу, на северо-западе — с Колумбией. На севере и востоке омывается водами Атлантического океана. Территория — 8.514.215,3 км<sup>2</sup>., что составляет 5,7 % от площади всей суши мира. Бразилия — пятая по величине страна мира (после России, Канады, Китая и Соединённых Штатов Америки).





## Внутренние воды

Речная сеть очень густая. Вся Амазония, юг Гвианского и северная часть Бразильского плоскогорья орошается системой реки Амазонки, юг Бразильского плоскогорья — системами рек Уругвай и Парана, запад — притоком Параны — реки Парагвай, восток принадлежит к бассейну реки Сан-Франсиско, северо-восточная и восточная границы плоскогорья орошаются короткими реками, которые впадают непосредственно в Атлантический океан (наибольшая река Парнаиба). Только Амазонка со своими западными и восточными притоками полноводна на протяжении всего года и судоходна. Все реки Бразильского плоскогорья (кроме рек крайнего севера) имеют резкие колебания расхода воды с значительными паводками (обычно летом), имеют пороги и водопады (в том числе Игуасу на одноимённом притоке Параны, Урубупунга и Сети-Кедас — на Паране, Паулу-Афелу — на Сан-Франсиско), имеют большие запасы гидроэнергии, но судоходны только на коротких участках, за исключением Парнаибы и Сан-Франсиско. Также Абуна — река на северо-востоке Бразилии при длине — 375 км судоходна на протяжении 320 км.





**Водопад Игуасу.**

## Рельеф

На севере страны находится Амазонская низменность (Амазония) — обширная долина одной из крупнейших рек мира.

На севере она постепенно переходит в холмистые равнины северной части Гвианского плоскогорья (высота 150—700 м, отдельные вершины до 1200 м), окружённые вдоль государственной границы крутыми скалами Серры-Имеры, Серры-Паримы и Серры-Пакараймы (гора Рорайма — 2772 м).





Почти всю оставшуюся территорию страны занимает Бразильское плоскогорье, которое повышается к югу и северному востоку и круто обрывается к узкому краю береговой

Приатлантической низменности. Крайние горные массивы (Серра-ду-Мар, Серра-да-Мантикейра и другие) достигают высоты 2890 м (гора Бандейра). На запад от приатлантических

массивов и остаточного кряжа («бразилид») — Серра-ду-Эспиньясу на месте тектонических впадин раскинулся пояс

пластовых и моноклинарно-пластовых равнин (лавовое плато Параны и другие); в центре и на севере преобладают цокольные плоскогорья и равнины, которые чередуются с плато — шападами.



На западе на территорию Бразилии заходит аккумулятивная низменность верховья реки






## Река в джунглях Амазонии

Для Бразилии характерен жаркий климат. Среднемесячная температура колеблется от 16 до 29 °С; лишь на высоких восточных массивах средняя температура июля от 12 до 14 °С; возможны заморозки. Но режим осадков и типы климата разные. На западе Амазонии экваториальный влажный климат (осадки 2000—3000 мм в год, амплитуды средних месячных температур 2—3 °С), на востоке Амазонии и прилегающих пологих склонах Гвианского и Бразильского плоскогорий — субэкваториальный с засушливым периодом до 3—4 месяцев (осадки 1500—2000 мм, на побережье около 3000 мм в год). В центре Бразильского плоскогорья и Пантанале — субэкваториальный влажный климат (осадки 1400—2000 мм в год) с большими амплитудами температур (особенно крайних — до 45—50 °С); на северо-востоке плоскогорья количество осадков снижается до 500 мм и меньше в год, а дожди выпадают крайне нерегулярно: это район частых и продолжительных засух. На восточной границе климат тропический пассатный, жаркий и влажный, с коротким засушливым сезоном. На юге плоскогорья постоянно влажный климат, тропический на плато Парана и субтропический в возвышенных восточных районах до юга от 24° южной широты.









Река в джунглях Амазонии



В Бразилии преобладают леса на красных латеритных (ферралитных) грунтах. По запасам твердой древесины Бразилия занимает первое место в мире. Густые влажноэкваториальные вечнозелёные леса – гилеи, или сельва, с ценными видами деревьев (свыше 4000 видов) занимают западную часть Амазонии; под ними распространены подзолистые латеритные грунты. На востоке располагаются низменности. На невысоких холмах, которые обрамляют Гвианское и Бразильское плоскогорье, в связи с наличием засушливого сезона, распространены листопадно-вечнозелёные леса, а в грунтах процесс подзоления выражен слабее и непостоянен.






Центральная часть плоскогорья занята саванной (кампос) на красных латеритных грунтах, местами с корой — кангою: наиболее распространены кустарниковые мелкодеревные саванны — кампос серрадос; вдоль рек простираются галерейные леса, в которых растёт особенно ценная восковая пальма карнауба. На сухом северном востоке плоскогорья — полупустынное редколесье (каатинга) из серофитных и суккулентных деревьев и кустарников, на красно-коричневых и красно-бурых грунтах. На равномерно влажном юге снова появляются вечнозелёные лиственные и смешанные леса из хвойной бразильской араукарии с вечнозелёным лиственным подлеском (в том числе из «парагвайского чая» — йербамате) на краснозёмных грунтах, которые занимают возвышенные плато до юга от  $24^{\circ}$  с. ш.; в низменностях на пористых осадочных породах с красновато-чёрными грунтами распространены бездеревые травянистые саванны — кампос лимпос. В Пантанал значительная площадь под болотами.



Пляж города Форталеза (штат Сеара)





## Население

*Основная статья: **Население Бразилии***

Численность населения — 198,7 млн (оценка на июль 2009, 6-е место в мире).

Годовой прирост — 1,2 % (фертильность — 2,2 рождений на женщину).

Средняя продолжительность жизни — 68 лет у мужчин, 76 лет у женщин.

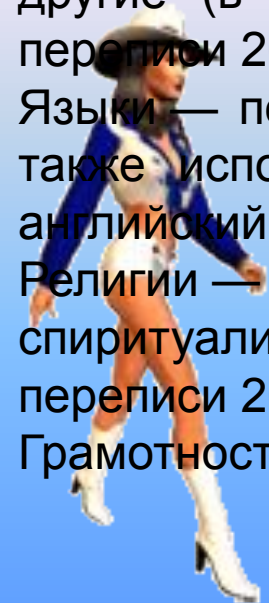
Заражённость вирусом иммунодефицита (ВИЧ) — 0,6 % (оценка на 2007 год).

Этно-расовый состав — белые 53,7 %, мулаты 38,5 %, негры 6,2 %, другие (в том числе японцы, арабы, индейцы и пр.) 1,6 % (по переписи 2000 года).

Языки — португальский (официальный и самый распространённый), также используются испанский, немецкий, итальянский, японский, английский и индейские языки.



Религии — католики (номинально) 73,6 %, протестанты 15,4 %, спиритуалисты 1,3 %, банту/вуду 0,3 %, другие 2 %, атеисты 7,4 % (по переписи 2000 года).

Грамотность — 89 % (оценка 2004 года).





Статуя Христа-Искупителя в городе Рио-де-Жанейро





Сан Паулу

## Сельское хозяйство

Бразилия — крупнейший производитель сахара в мире, а также самый крупный производитель апельсинов (по состоянию на 2005 год).

### Сельскохозяйственная продукция на 2005 год

Продукция	Тысячи тонн
Сахарный тростник	420 121
Соя	50 195
Кукуруза	34 860
Маниок	26 645
Молоко	23 455
Мясо	19 919
Апельсины	17 805
Рис	13 141
Бананы	6 703
Пшеница	5 201

Также Бразилия выращивает примерно 35 % от общемирового урожая кофе (данные из статьи Economics of coffee).



Телебашня 1 в городе Бразилиа



Узкая дорога «**Anchieta**» в горах



План города Бразилиа



Вид на кафедральный собор г. Бразилиа и здания федеральных министерств с телебашни





Бразилиа, центральная развязка, комплекс зданий федерального правительства — вид с телебашни





Купол кафедрального собора города Бразилиа и его звонница



Фасад здания Национального конгресса





СПАСИБО ЗА ВНИМАНИЕ!