

# Страны Анд. Перу



Страна древнейших цивилизаций.





**Письменностью могли быть и  
узоры на ткани**



**было развито  
узелковое письмо**





**Столица инков, город Куско, была покорена испанцами в 1533 году. Покоренные инки вошли в состав народности кечуа.**



# Франсиско Писарро



Современной столицей Перу является город Лима ,  
основанный Франсиско Писарро в 1535 как  
испанский город на завоеванной территории.

# Мачу-Пикчу


Сами инки называли город Вилкапампа.

Расположен на неприступном утесе, точнее - плато, втиснувшемся в седловину между двумя горными вершинами - Мачу-Пикчу («Старая гора») и Уайна-Пикчу («Молодая гора»).

Нашли город  
в 1911 году.

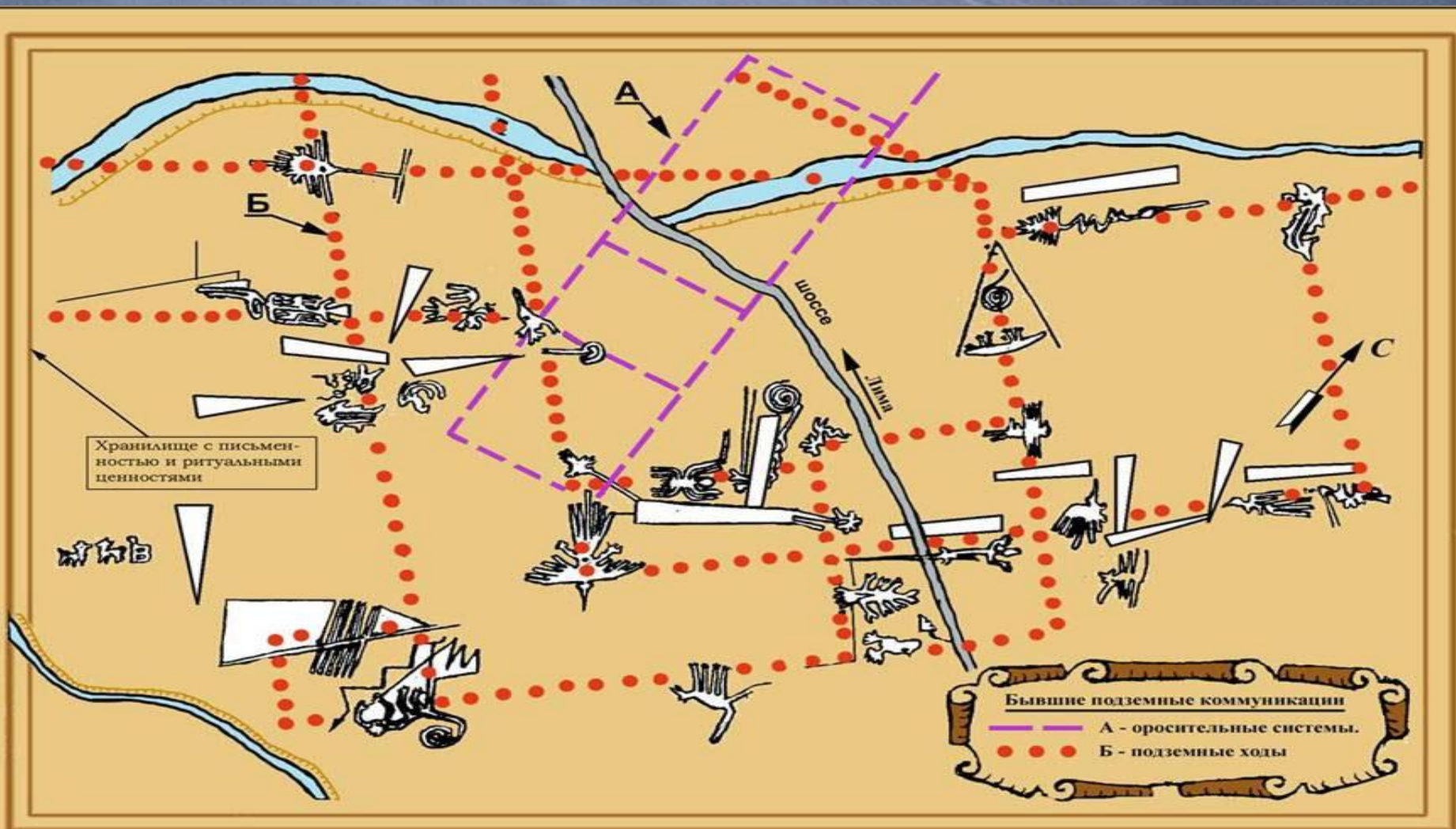


# Наска



**Посреди каменной пустыни вырисовывается миллион таинственных линий, которые, соединяясь, образуют изображения 60 различных животных и растений, также более 400 странных геометрических фигур (спирали, прямоугольники и трапеции).**

Открыты рисунки в 1926 году с самолета. До конца предназначение этих гигантских рисунков не известно.





Эквадор Колумбия

Амазонка

Трухильо

Бразилия

Тихий океан

ЛИМА

Мачу Пикчу

Куско

Наска

р. Титикака

Боливия

Чили

Республика Перу по площади третья страна в Южной Америки.

Находится на западном побережье Южной Америки. На основе анализа карты, определить особенности географического положения страны. Граничит с Эквадором, Колумбией, Бразилией, Боливией, Чили.

Омывается водами Тихого океана.







На основе анализа карты, определить особенности рельефа страны.



**По природным условиям страна разделяется на три части.**

**Коста - полоса песчаных пустынь тянется вдоль всего тихоокеанского побережья.**

**Среднемесячные температуры на побережье -  $+15^{\circ}$ - $25^{\circ}$  С. В летние месяцы с декабря по март много солнечных дней, редкие дожди.**



**Постоянного растительного покрова здесь нет. Преобладают кактусы, эпифиты и лишайники. Изредка встречаются стелющиеся кустарники.**

**Побережья, как бы покрыты белым снегом: так много на них птичьего помета - гуано. Птицы - бакланы, олуши, пеликаны, чайки - образуют это ценное удобрение.**






**Сьерра - гористая центральная часть.**

**Среднемесячные температуры в Андах - от 5° до 16° С.**

**До высоты 3500 м. преобладают умеренные температуры, выше начинается холодная зона с резкими суточными колебаниями.**

**В Андах ярко проявляется высотная поясность. Одно из типичных растений горного леса - хинное дерево (от 1400 до 2400 м).**

**Перу - родина этого дерева и изображено на гербе страны.**



Животный мир Сьерры представлен  
в основном ламой, альпакой,  
викуньей и гуанако.



Живет также очень редкое животное - шиншилла, мех которого считается самым дорогим в мире.



Типичный обитатель Анд - могучий королевский кондор, размах крыльев которого иногда достигает четырех с половиной метров.



**Из хищников в Сьерре встречаются пума и азарова лисица.**





На границе Перу и Боливии лежит самое большое высокогорное озеро мира - Титикака .

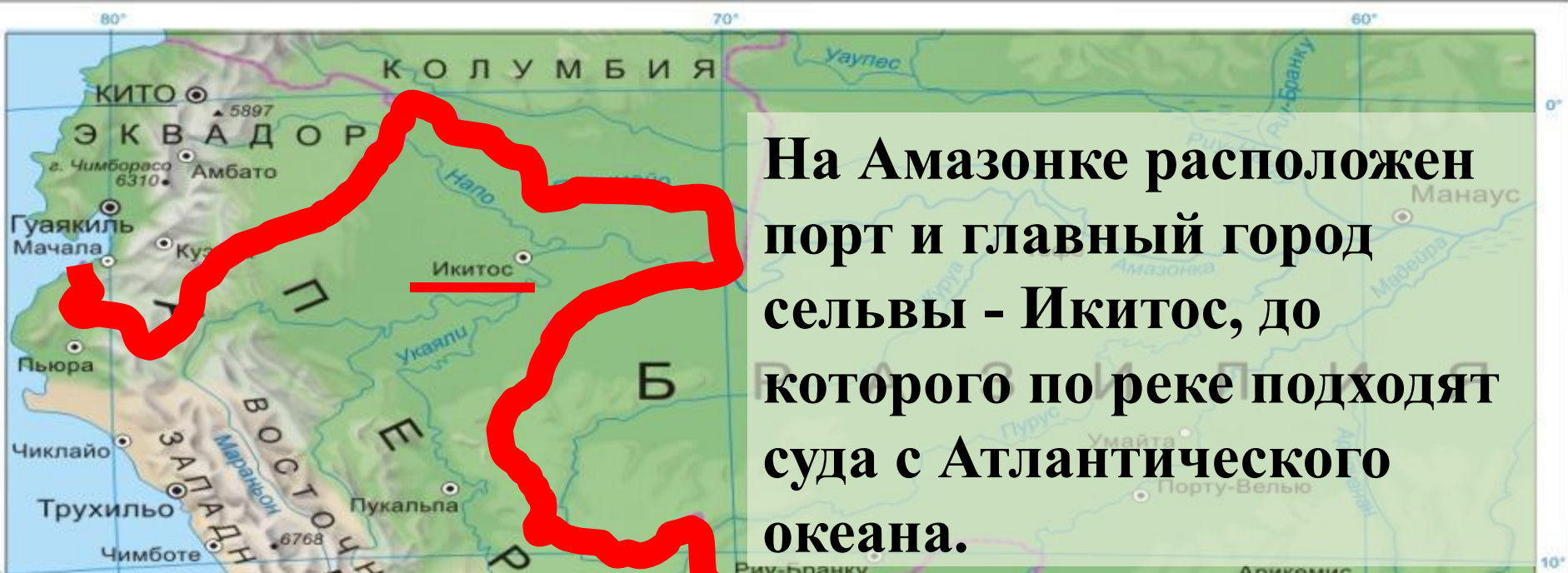
**Сельва - влажно-лесная область на северо-востоке страны, покрывающая 58 % всей территории. Климат влажный, тропический, с большим количеством осадков. Среднегодовая температура  $+26^{\circ}$  -  $28^{\circ}$  С. С ноября по март - сезон дождей.**

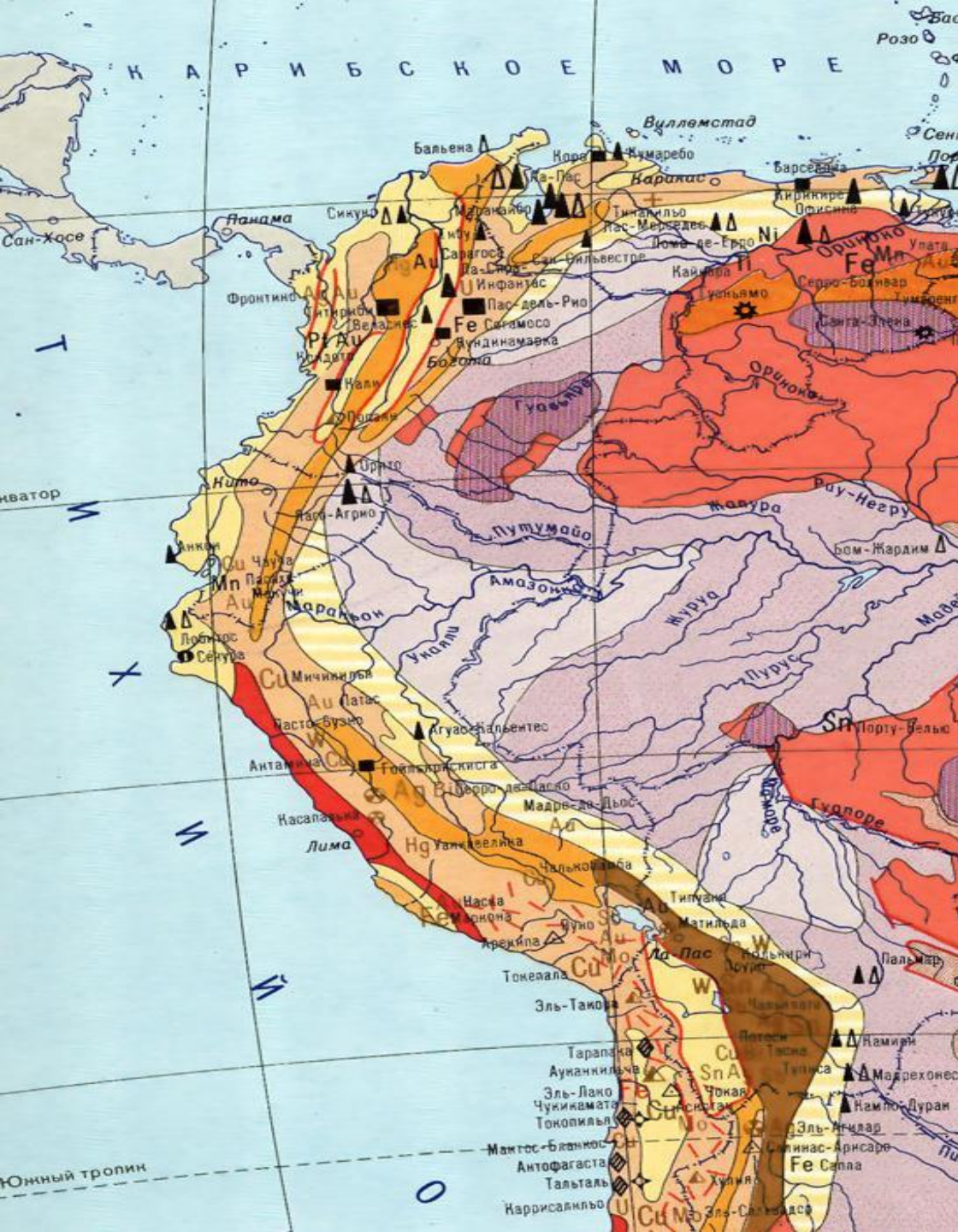




**Вспомните об  
особенностях  
животного  
мира.**

**Видовой состав растений сельвы чрезвычайно богат. Знаменито «черное золото» сельвы - гевея, дающая каучук. Очень много деревьев и кустарников используются для получения древесины, растительного масла, лаков, сырья для медицинской и пищевой промышленности.**





**В Перу выявлено более 200 месторождений почти 80 видов полезных ископаемых: меди, железа, цинка, свинца, серебра, золота, ртути, висмута, молибдена, серы, сурьмы и барита. Особенно велики запасы медной руды.**



**Большая часть населения страны занята в сельском хозяйстве, в горнодобывающей и рыбной промышленности.**



Перу - всемирно признанный  
заповедник памятников прошлого,  
уверенно смотрит в будущее!.

