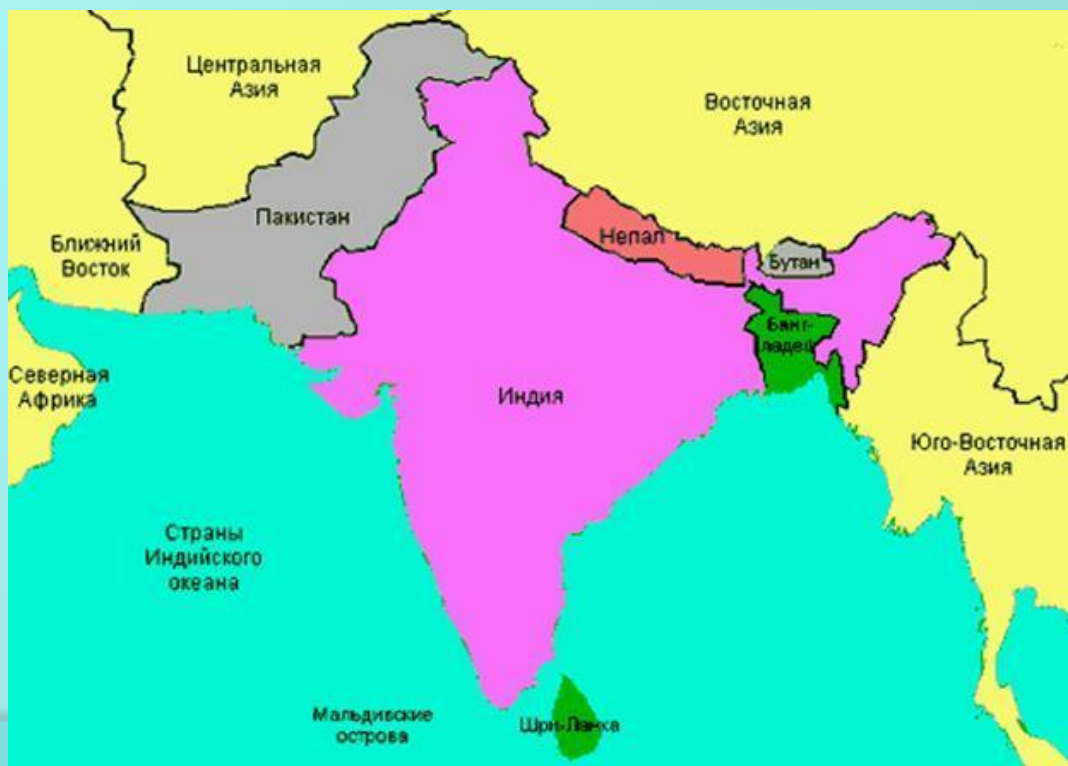


СТРАНЫ ЮЖНОЙ



АЗИИ

Выполнила:
Герловская А.Н.
учитель географии
МБОУ Широко-
Атаманская ООШ

Бангладеш

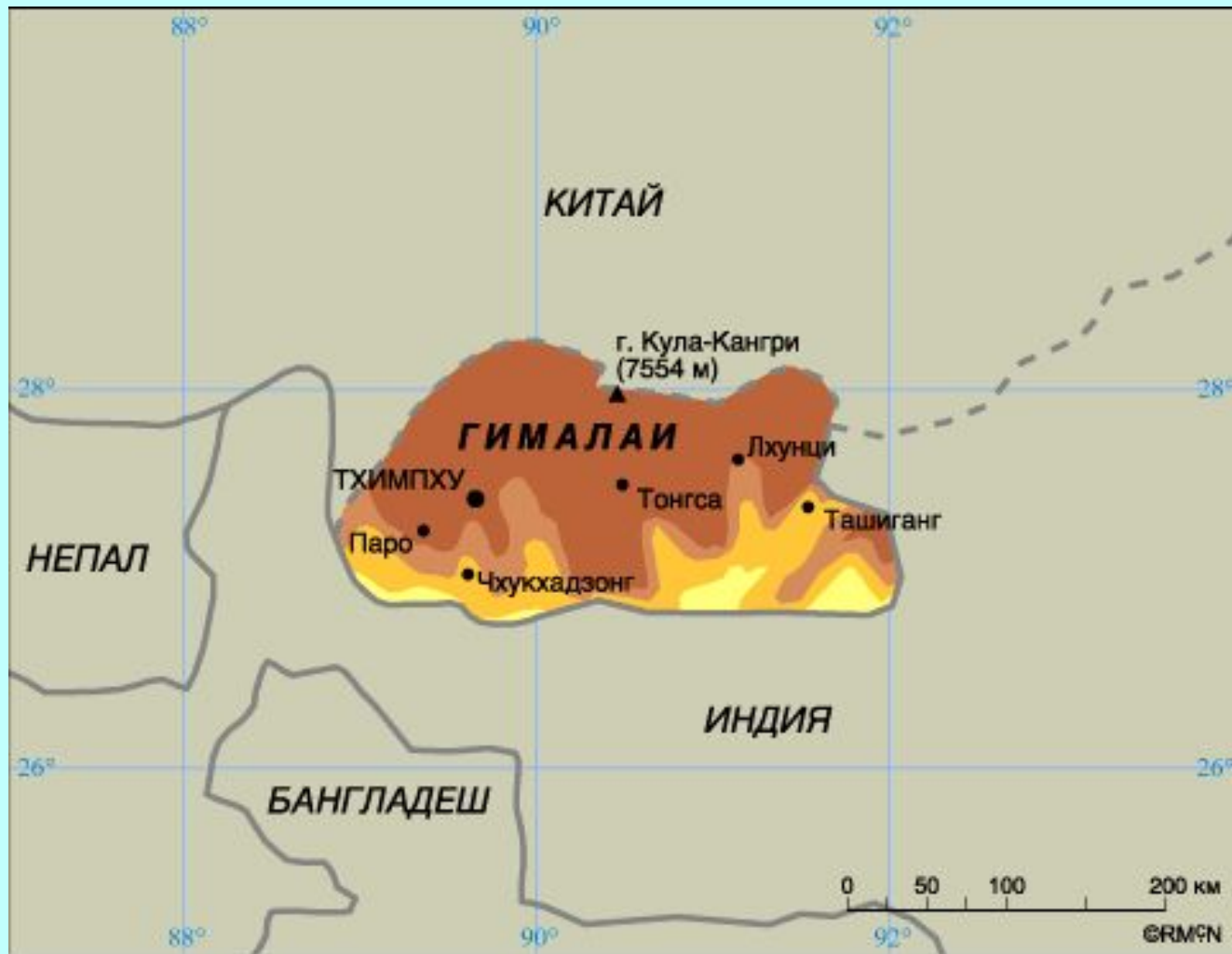




- ◎ **Нарóдная Респу́блика Бангладéш, Бангладéш — государство в Южной Азии.**
- ◎ **Площадь страны: 144 тыс. кв. км.**
- ◎ **Столица: Дакка**
- ◎ **Климат в стране субэкваториальный, муссонный.**
- ◎ **Численность населения: 150,4 млн. ч.**
- ◎ **Официальный язык- бенгальский**



Бутан





- ◎ **Королевство Бутан — государство в Азии в Гималаях, расположенное между Индией и Китаем.**
- ◎ **Площадь страны: 47 тыс. кв. км.**
- ◎ **Столица: Тхимпху**
- ◎ **Климат в стране мягкий, муссонный.**
- ◎ **Численность населения: 2,3 млн. ч.**
- ◎ **Официальный язык: дзонг-кэ**



Индия




- ◎ **Республика Индия, страна в Южной Азии находится на полуострове Индостан, к ней относятся Лаккадивские, Андаманские и Никобарские острова.**
- ◎ **Площадь страны: 3,2 млн. кв. км.**
- ◎ **Столица: Дели**
- ◎ **Климат на большинстве территории тропический, на севере Индии — тропический муссонный.**
- ◎ **Численность населения: 1,2 млрд. ч.**
- ◎ **Официальные языки: Хинди, английский и ещё 21 язык**



Мальдивы





- ◎ Мальдивы, официальное название Мальдивская Республика — государство в Южной Азии, расположенное на одноименных островах в Индийском океане, в 640 км юго-западнее Шри-Ланки. Архипелаг составляют около 2000 островов (в основном коралловых атоллов), из которых обитаемы лишь 200.
- ◎ Площадь страны: 300 кв. км.
- ◎ Столица: Мале
- ◎ Климат на Мальдивах экваториальный муссонный
- ◎ Численность населения: 369 тыс. ч.
- ◎ Официальный язык: Дивехи



Мьянма

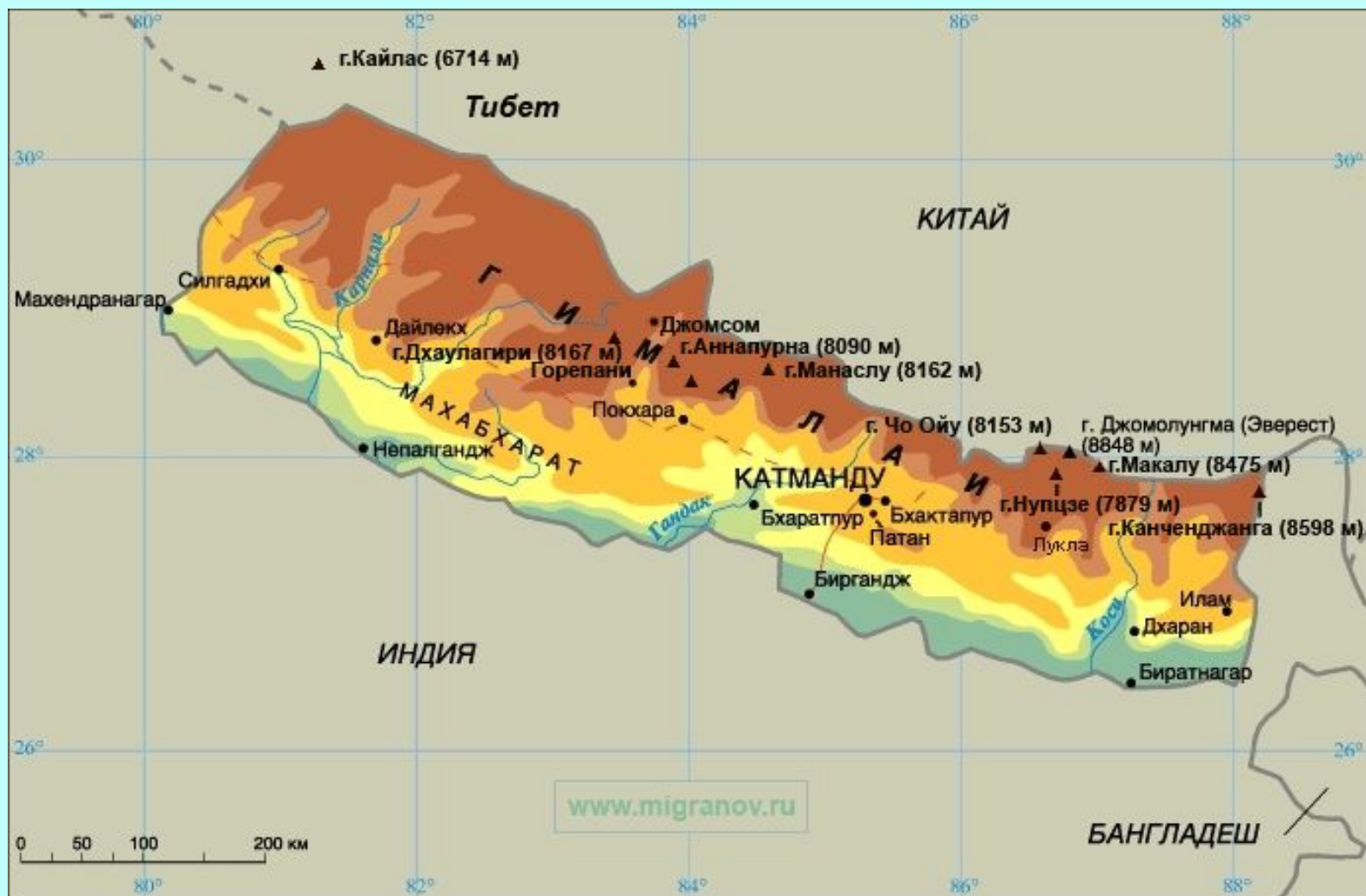





- ◎ **Мьянма — страна в Юго-Восточной Азии, на северо-западе полуострова Индокитай, на западе омывается Бенгальским заливом и Андаманским морем на юге.**
- ◎ **Площадь страны: 678,5 тыс. кв. км.**
- ◎ **Столица: Янгон (Рангун)**
- ◎ **Климат в стране тропический муссонный.**
- ◎ **Численность населения: 47,4 млн. ч.**
- ◎ **Официальный язык: бирманский**



Непал






- ◎ **Непа́л, Федерати́вная
Демократи́ческая Респу́блика Непа́л**
— государство в Гималаях в Южной Азии.
- ◎ **Площадь страны: 140,8 тыс. кв. км.**
- ◎ **Столица: Катманду**
- ◎ **Климат субэкваториальный
муссонный, горный.**
- ◎ **Численность населения: 28,9 млн. ч.**
- ◎ **Официальный язык: непали**



Пакистан






- ◎ **Пакиста́н, полное название — Исла́мская Респу́блика Пакиста́н — государство в Южной Азии.**
- ◎ **Площадь страны: 803,9 тыс. кв. км.**
- ◎ **Столица: Исламабад**
- ◎ **Климат муссонный, тропический; на северо-западе страны — субтропический.**
- ◎ **Численность населения: 164,8 млн. ч.**
- ◎ **Официальный язык: урду и английский**



Шри-Ланка





- ◎ Шри-Ланка́, официальное название Демократическая Социалистическая Республика Шри-Ланка — государство в Южной Азии, на одноимённом острове у юго-восточного побережья Индостана. Со времён португальского вторжения и до обретения независимости в европейский языках страна называлась Цейлон
- ◎ Площадь страны: 65,6 тыс. кв. км.
- ◎ Столица: Коломбо
- ◎ Климат в стране субэкваториальный и экваториальный муссонный.
- ◎ Численность населения: 20,9 млн. ч.
- ◎ Официальные языки: сингальский и тамильский

