

Страны Южной Европы. Италия

урок географии в 7 классе

Косых Ольга Радиковна

МБОУ Дёминская ООШ Пономарёвский район

п. Река-Дёма



Цель урока.

Назвать и показать страны Южной Европы и их столицы на политической карте. Описать географическое положение, климат, внутренние воды Италии, растительный и животный мир, население, развитие промышленности и достопримечательности страны.

Задачи урока:

- Знакомство со всеми странами Южной Европы
- формирование знаний об особенностях природы и развития Италии
 - развитие внимания, мышления, устной речи; картографического умения определять географическое положение объекта.
 - привитие интереса к предмету, к науке страноведение.

Португалия



Столица - Лиссабон

Испания



Столица - Мадрид

Италия




Столица - Рим

Греция



Столица - Афины

Андорра




Столица - Андорра-ла-Велья

Монако



Столица - Монако

Сан-Марино



Столица - Сан-Марино


Италия



Крупная горная система всей Европы и Италии - Альпы




Высшая точка Альп - гора Монблан 4807 м.




Апеннины



Самый известный из вулканов - Везувий



На острове Сицилия



Вулкан Этна

Поданская равнина



Река - По



Повсюду на Паданской равнине фруктовые сады и виноградники, посе­вы зерновых культур, сахарной свеклы.



Климат средиземноморский



Средние температуры января от 0 до 12 градусов, июля 20 – 28 градусов. Осадки преимущественно зимой (600-1000 мм). В горах снег не тает несколько месяцев, Вершины гор покрыты вечными снегами.

Реки Италии



**Арно – полноводная
река Италии**



**По – самая длинная река
страны 682 км.**



**Тибр –
расположена
столица Италии
Рим**


Озёра Италии



Озеро – Гарда



Озеро Лугано



Животный и растительный мир сохранился в горных системах



Альп



Апеннин

Растительный мир



Пихта



Альп



Лиственница



Сосна

Зелённые лиственные леса в бассейне реки - «По» подверглись сплошной вырубке



Дуб



Вяз



Тополь



Ива

Животный мир



Медведь



Кабан



Волк



Лисица


Водоплавающие птицы немногочисленны, но богат водный мир



фламинго



Итальянский гусь



сардин



тунец



Анчоус

Национальные парки



Стельвио



Гран - Парадизо



Альп



Абруццо

Чирчео

Население
составляет 57,9 млн. чел.



Крупные города Италии



Рим - самая большая плотность населения, около 3 млн. чел.



Милан - второй по величине и плотности город 1,7. млн. чел.

Глава государства - президент



Государственный
флаг Италии



1 тыс лир

Денежная единица – лира
100 тыс.




Джорджо Наполитано

Италия - высокоразвитая индустриально-аграрная страна



Ртутная руда




Сера



Полиметаллические руды



Гранит



Мрамор

Текстильная фабрика



Винный завод



Наиболее развито машиностроение



Много перерабатывающих заводов



Комплекс по переработке нефти



Оборудование для переработки пластмасс и каучука



Металлургический завод



Асфальтный завод

Главная сельскохозяйственная культура - пшеница



Изготавливается несколько десятков ВИДОВ макарон



Макаронная линия



Макароны – гордость Италии

Италию называют «главным садом» Европы



Большинство на острове Сицилия плантаций:



апельсинов



ЛИМОНОВ



ВИНОГРАДНИКИ

Миллионы туристов привлекает в Италию не только красивая природа, голубое море, но и исторические памятники страны



Колизей – символ славы Вечного города



Пантеон - «храм, посвященный всем богам»



Везувий -младший брат Этны

