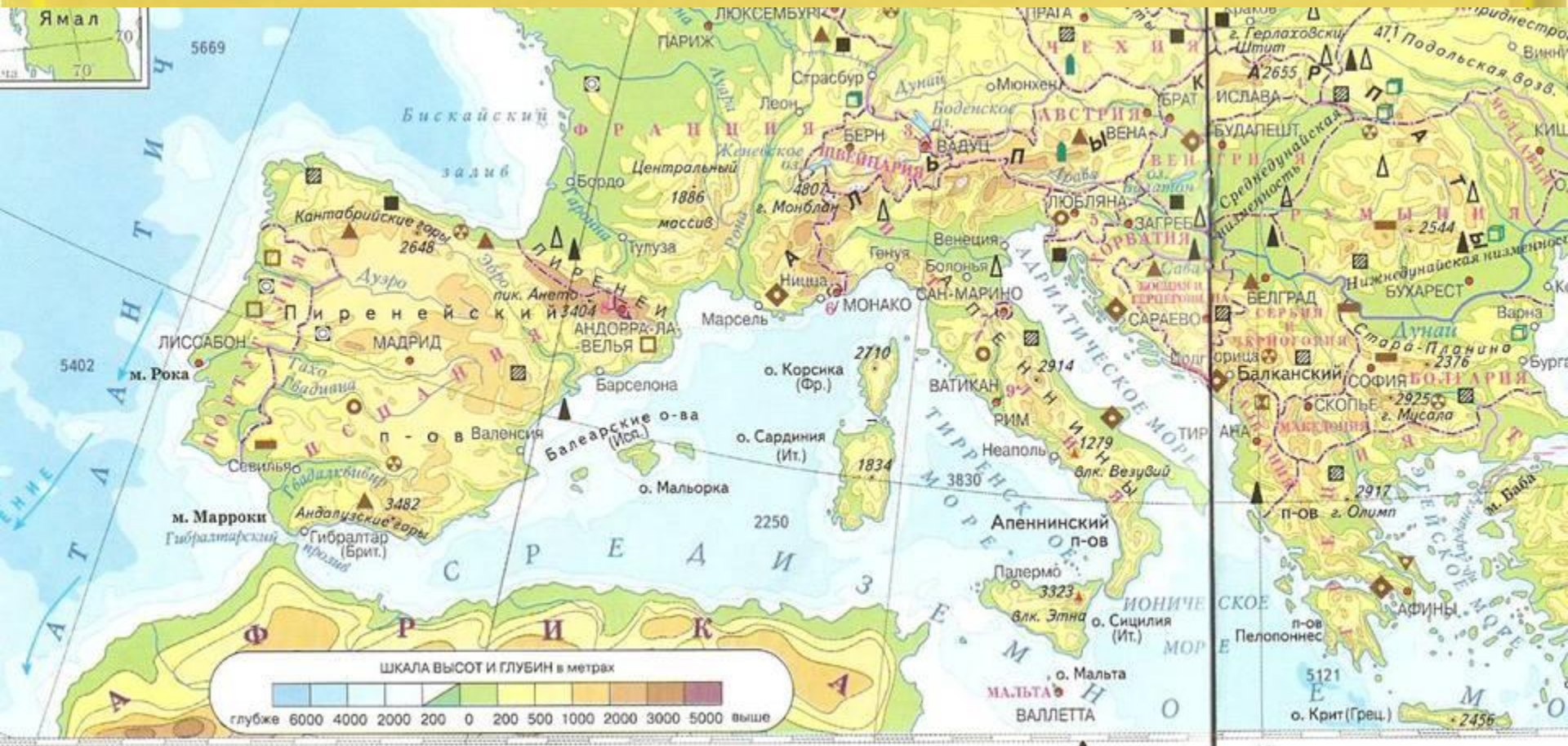


# Страны Южной Европы



# Южная Европа

Пиренейский

П-ОВ

- Испания –  
Мадрид
- Португалия –  
Лиссабон
- Андорра –  
Андорра – ла  
- Велья

Аппенинский

П-ОВ

1  
2

Балканский

П-ОВ

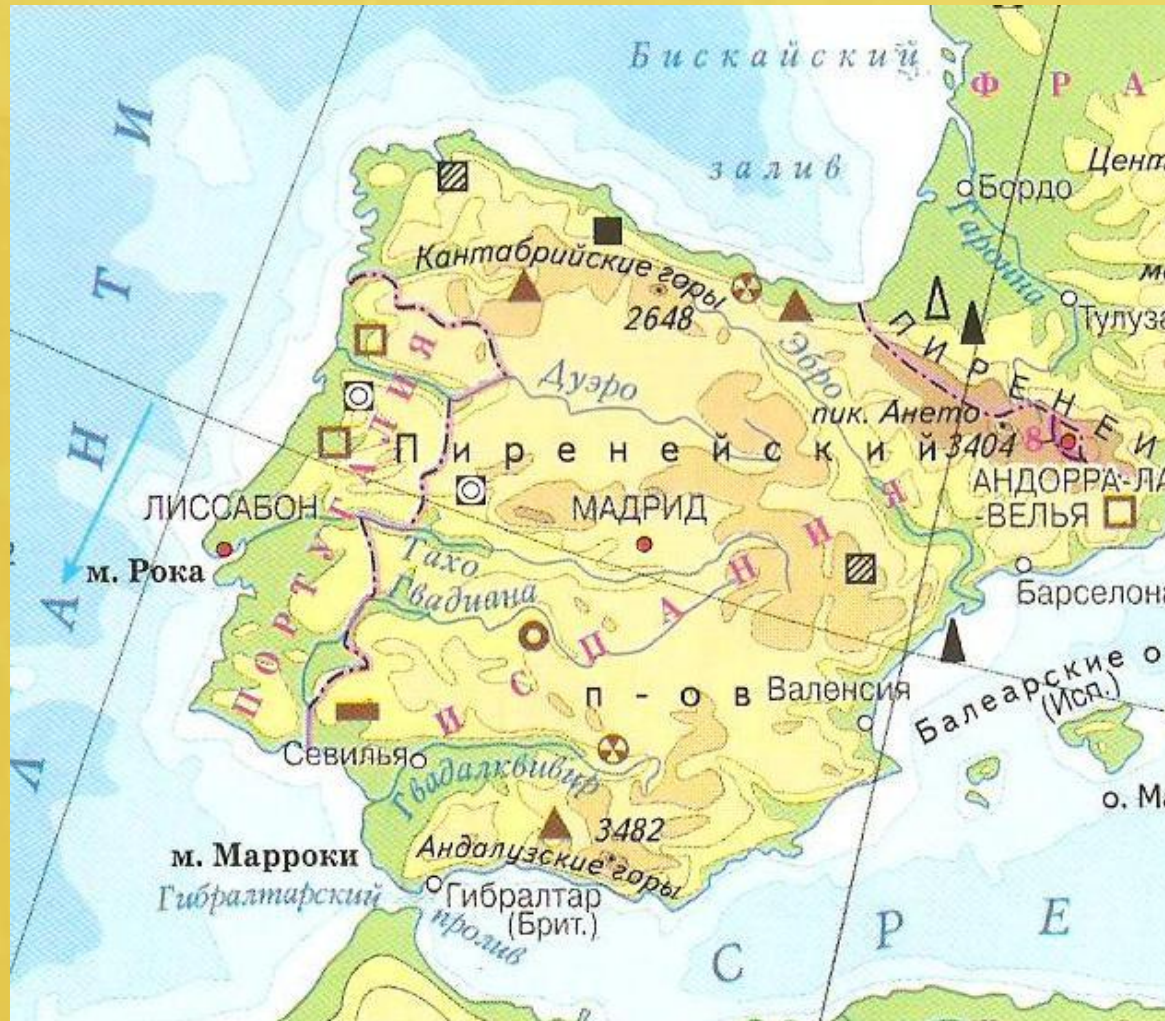
1  
2  
3  
4

# СОСТАВ РЕГИОНА

Южная Европа — часть Европы, расположенная на юге этой части света. В Южную Европу, как правило, включают страны на берегу Средиземного моря — страны Пиренейского полуострова (Португалия, Испания, Андорра), Монако, государства, расположенные на Апеннинском полуострове (Италия, Ватикан, Сан-Марино), Грецию, а также островные государства Мальта и Кипр. Иногда в состав Южной Европы также включают Хорватию, Черногорию, Албанию, Боснию и Герцеговину.



# Пиренейский полуостров



Какие крайние точки находятся на полуострове?





# Климат



- В Южной Европе преобладает субтропический климат. На побережье сухо и жарко, особенно летом. Растительность практически отсутствует, вокруг голая земля и скалы. Южная Европа известна своим жарким климатом, богатой историей и теплыми водами Средиземного моря. Во всех странах Южной Европы преобладает субтропический средиземноморский климат, поэтому летом преобладают теплые температуры около  $+24^{\circ}\text{C}$ , а зимой достаточно прохладные, около  $+8^{\circ}\text{C}$ . Осадков выпадает достаточно, около 1000—1500 мм в год.

р. ПО- 670 км



# р. Эбро - 910 км





# Мыс Марроки в 16 км от Африки



# Мыс Рока



# Скала Гибралтар – владение Великобритании



# Гибралтар

Длина пролива – 59 км  
Ширина – 14 - 44 км

# Страны Пиренейского полуострова



Страны, которые находятся на этом полуострове

# Андорра



Андорра

Андорра – это княжество с площадью 500 кв. км.  
Население – 73 тыс.чел.

# Андорра





Андорра – ла – Велья – столица страны



# Страна горнолыжных курортов



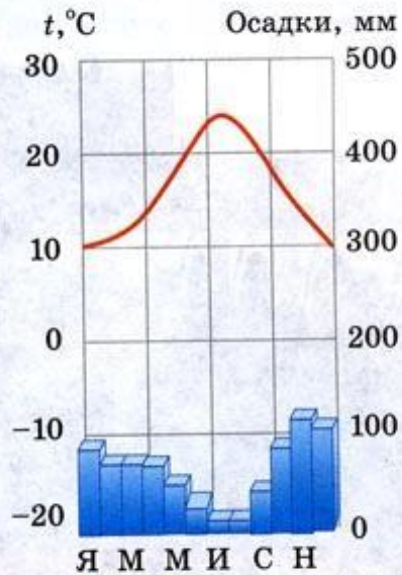
# Природа полуострова



**В центре находится плоскогорье Месета,  
Средняя высота – 600-1200 метров**

# Анализ климатограммы

## ► Анализ климатограммы




**Рис. 94.** Климатограмма города на Пиренейском полуострове.

Пользуясь планом в приложениях, охарактеризуйте климат одного из городов Пиренейского полуострова.

Смотри стр. 335 учебника

Какой тип климата характерен для Пиренейского полуострова?



**Средиземноморский тип  
растительности**


# Олива



# Благородный лавр



# Фисташка



**Главные особенности  
средиземноморского типа  
растительности – это ...**

**Вечнозелёные кустарники и  
деревья с жёсткими листьями,  
которые часто опушены или  
покрыты восковым налётом для  
уменьшения испарения**



# Баски – один из самых древних народов мира



# Центр Испании – Кастилия «страна замков»



Мадрид – самый крупный город страны. Столица Испании.



<http://aida.ucoz.ru>

«Паук в центре сети испанских дорог»

# Каталония. Центр области - Барселона



# Андалусия



Возделывание субтропических культур

# Португалия



Численность населения – 10 млн. чел.  
Площадь – 92 тыс. кв.км



**Лиссабон – столица страны**

# Первенство по производству консервов из атлантических сардин

