

# Урок

## « На севере Европы »



**Покажите на карте страны, которые граничат с Россией на северо - западе, на западе и юго - западе.**

**Какие страны называют странами Прибалтики? Столицами каких государств являются Минск и Киев? Покажите их на карте. Какие страны граничат с Россией на юге? Назовите морских соседей нашей страны.**



Знакомство с соседями нашей страны мы начали с севера.  
Сегодня мы снова отправимся в этом направлении и узнаем о  
жизни стран, находящихся в северной Европе.

TBG-Brand.ru



Страны  
Западной  
Европы:  
Норвегия



# Королевство Норвегия - государство в Северной Европе; занимает западную и северную части Скандинавского полуострова.



*Глава государства - король.  
Столица – город Осло.*



*Норвежские  
города  
расположены на  
побережье моря.*





**Большую часть поверхности земли занимают Скандинавские горы.**



**Фьорды — главная достопримечательность страны. Вся береговая линия страны изрезана этими узкими и глубокими заливами.**





*В Норвегии больше всего распространены лыжные походы, но и горными лыжами здесь с успехом занимаются на популярных курортах.*



*Рыболовство – занятие норвежцев, живущих на побережье. В национальной кухне рыба преобладает.*

# Физическая карта Швеции



Государства – соседи  
Швеции

# ШВЕЦИЯ



**Королевство Швеция, государство в Северной Европе, занимающее большую часть Скандинавского полуострова. Территория страны вытянута с севера на юг на 1500 км. Площадь 449,964 тыс км<sup>2</sup>, 1/7 часть расположена за Северным полярным кругом. Граничит на западе с Норвегией, на северо-востоке с Финляндией. На востоке омывается Балтийским морем и Ботническим заливом, на юго-западе – проливом Каттегат. Численность населения 8,986 млн человек (2004). Столица — Стокгольм. Крупные города: Гетеборг, Мальме.**



**Швеция является членом Европейского Союза с 1995. Национальный праздник 6 июня — День шведского флага.**

# Государственное устройство

Швеция — конституционная монархия. С 1818 года у власти находится династия Бернадотов. Действует Конституция от 1975 года. Глава государства — король, является символом государства и выполняет представительские функции.



Королева Сильвия и король  
Карл XVI Густав



СТОКГОЛЬМ



# Стокгольм – город на воде



# СТОКГОЛЬМ.

Романо-готические церкви Сторчюрка (Большая церковь) и Риддархольмскюрка, воздвигнутые в 13 веке.



Здесь находится Королевский дворец.



Улочки города



# Швеция



А. Линдгрен  
в переводе А. Лингрой



Малыш  
и Карлсон

## Шведская писательница Астрид Лингред





Сельма Лагерлеф



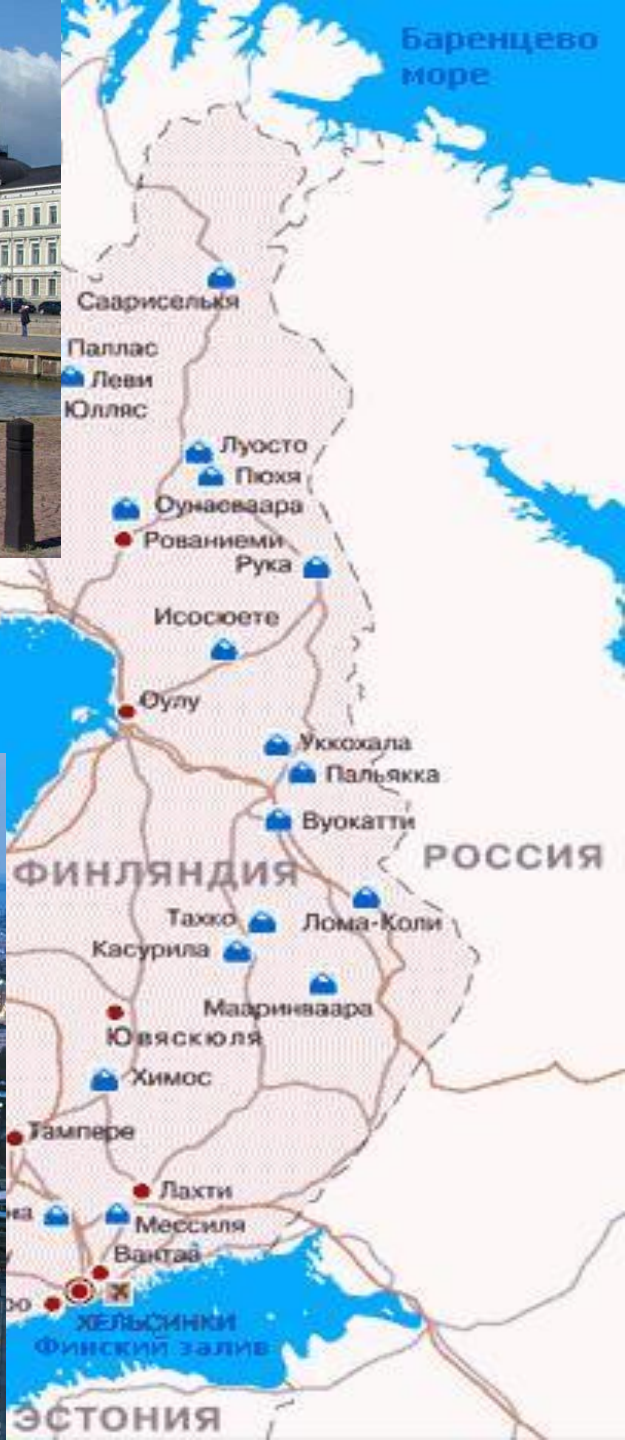
# Финляндия

**Финляндская Республика, государство на севере Европы. Его северная часть находится за Северным полярным кругом. На западе Финляндия граничит со Швецией, на севере – с Норвегией, на востоке – с Россией. Морские границы страны проходят по Финскому заливу на юге и Ботническому – на западе. Площадь страны 338 145 кв. км. Население 5,1 млн. человек (1998).**



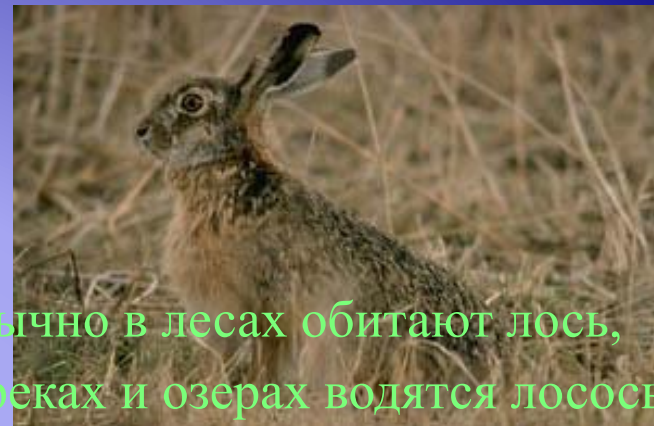
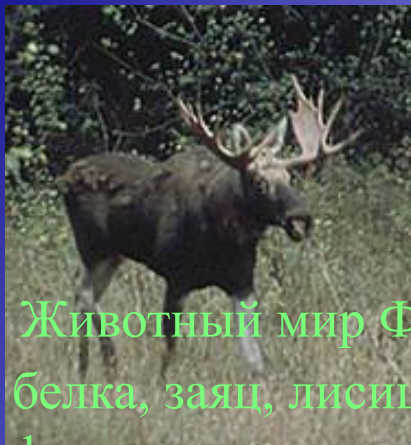


# Столица Хельсинки



An aerial photograph showing a wide, winding river in a lush green landscape. The river flows from the upper right towards the lower left. On the left bank, there are large, rectangular agricultural fields, some of which appear to be planted with crops. A small cluster of buildings, possibly a farm or a small village, is situated on the right bank. The background shows rolling hills and more greenery under a clear sky.

**У берегов Финляндии находятся около 180 тыс. небольших островов. Финляндия – страна обширных лесов и многочисленных озер, ультрасовременных зданий и древних замков. Леса составляют ее основное богатство, их называют «зеленым золотом Финляндии». Финляндия славится достижениями в области архитектуры и промышленного дизайна. Будучи одним из самых молодых государств Европы, Финляндия тем не менее накопила богатые культурные традиции. В Финляндии насчитывается ок. 190 тыс. озер, занимающих 9% ее площади. Наиболее известно оз. Сайма на юго-востоке, имеющее важное значение для сплава леса и транспортировки грузов во внутренних районах, не обеспеченных железными и автомобильными дорогами. Озера Пяйянне на юге, Нясиярви на юго-западе и Оулуярви в центральной части Финляндии вместе с реками тоже играют важную роль для водного сообщения. Многочисленные небольшие каналы соединяют реки и озера страны, иногда в обход водопадов.**



Животный мир Финляндии сильно обеднен. Обычно в лесах обитают лось, белка, заяц, лисица, выдра, речной выхухоль. В реках и озерах водятся лосось, форель, сиг, окунь, судак, щука, ряпушка, а в Балтийском море – салака.



Медведь, волк и рысь встречаются только в восточных районах страны. Разнообразен мир птиц (до 250 видов, в том числе тетерев, глухарь, рябчик, куропатка).







*Самый большой аквапарк в Европе*



# Финляндия (Лапландия)



- Государство в Северной Европе, на полуострове Ютландия и островах Датского архипелага. 43,1 тыс. км<sup>2</sup>. Население 5,19 млн. человек. Официальный язык — датский. Столица — Копенгаген. В составе Дании Фарерские острова и остров Гренландия. Дания — конституционная монархия. Глава государства — королева.



**Королевская  
семья**

**Дания**







Парламент на територии дворца

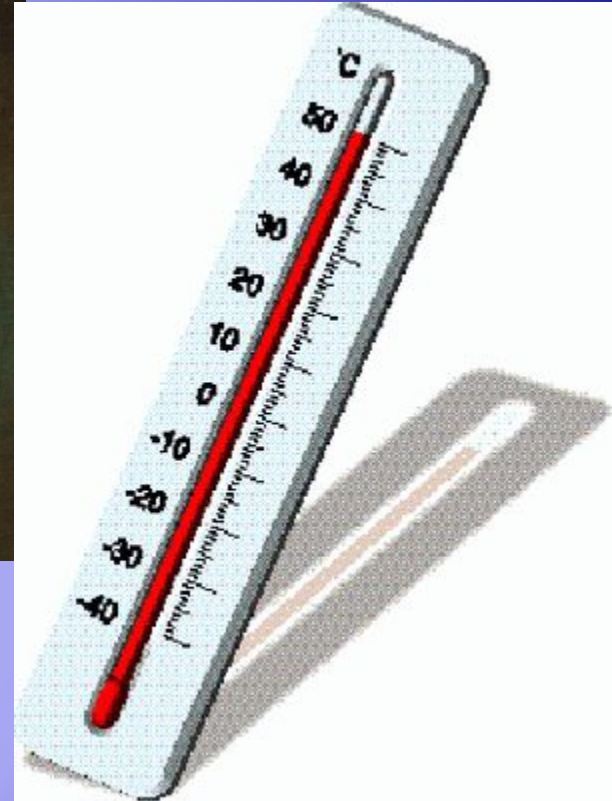








Андерс Цельсий изобрел  
температурную шкалу



Карл Линней произвел  
классификацию  
растений и животных



Альфред Нобель  
Изобрел динамит



## Исландия



Исландия, официальное название Республика Исландия— островное государство, расположенное в северной части Атлантического океана (к северо-западу от Великобритании). Территория государства состоит из острова Исландия и небольших островков около него. Название страны буквально означает *ледяная страна*.





## Столица Исландии - Рейкьявик



Здание парламента





## Исландия-страна гейзеров

Ледники занимают 1/10  
часть страны



## С этими государствами вы сегодня познакомились

Государство	Столица
Норвегия	Осло
Швеция	Стокгольм
Финляндия	Хельсинки
Дания	Копенгаген
Исландия	Рейкьявик