

Субрегионы Африки

Урок географии в 11-ом классе.

Автор: Карезина Нина Валентиновна, учитель географии
МОУ СОШ №5 города Светлого Калининградской области

Субрегионы Африки

- 1 - Марокко
- 2 - Мавритания
- 3 - Гвинея
- 4 - Сенегал
- 5 - Гвинея
- 6 - Либерия
- 7 - Того
- 8 - Бенин
- 9 - Экваториальная Гвинея
- 10 - Сан-Томе и Принсипи
- 11 - Лесото
- 12 - Свазиленд
- 13 - Малави
- 14 - Мадагаскар
- 15 - Бурунди
- 16 - Руанда
- 17 - Джибути
- 18 - Эритрея


Деление Африки по М.Б. Горнунгу:

- Северная Африка
- Западная Африка
- Центральная Африка
- Восточная Африка
- Южная Африка



Северная Африка

- Страны Северной Африки относятся к наиболее развитым в экономическом отношении государствам материка.
- Основу их хозяйства составляет *промышленность.*






Западная Африка

1. К субрегиону Западная Африка относят более двух десятков стран, выходящих к побережью Гвинейского залива и расположенных в западной, южной и центральной частях пустыни Сахара.
2. Западная Африка — одна из самых контрастных и нестабильных территорий в мире. Причина этого кроется в особенностях исторического развития, социально-экономических и культурных противоречиях, а также в значительной политической и этнической раздробленности.
3. В экономике стран субрегиона ведущая роль принадлежит сельскому плантационному хозяйству и горнодобывающей промышленности

Монокультурность сельского хозяйства Западной Африки.

- Гана, Кот-д'Ивуар и Нигерия специализируются на выращивании *какао-бобов*,
- Сенегал, Нигерия и Гамбия — *арахиса*,
- Бенин, Того и Нигерия — *пальмовых орехов и пальмового масла*.
- Главными продовольственными культурами, выращиваемыми для местного потребления, являются *рис, сорго и просо*, в меньшей степени *кукуруза*.









Центральная Африка

1. По уровню экономического развития большинство стран Центральной Африки существенно отстают от большинства стран мира.
2. Наиболее благоприятная экономическая ситуация сложилась в Габоне, Камеруне и отчасти в Конго, в первую очередь благодаря разработке месторождений нефти и газа.
3. В остальных странах региона отсутствует даже развитая горнодобывающая промышленность.
4. Добыча золота и алмазов, а также производство древесины, являющиеся главными источниками дохода большинства стран субрегиона, ведутся кустарным способом.
5. Только в ДРК сложилась современная цветная металлургия на базе местных месторождений меди и олова. Здесь создан полный цикл производства: от добычи до выплавки высококачественных металлов.


- Важным биологическим ресурсом субрегиона являются леса. Ими занято более 50% территории Габона, Конго и ДРК.
- Значителен гидроэнергопотенциал рек Конго, Шари и др.







Киншаса — крупный город с населением более 5 млн. чел. Инфраструктура развита слабо. Даже не все городские улицы покрыты асфальтом




Пигмеи возле своих переносных хижин



Сушка листьев табака на табачной плантации

Восточная Африка

- По уровню развития страны субрегиона можно разделить на две группы: слаборазвитые, неблагоприятные в экономическом отношении северные и среднеразвитые, с более устойчивой экономикой южные.
- В целом из десяти беднейших стран мира пять находится в Восточной Африке.





Медный рудник в Замбии



Зебу — главный объект животноводства на Мадагаскаре и в Мозамбике



Кофейная плантация



Южная Африка

- В состав Южной Африки входит 5 независимых государств и несколько колоний — заморских департаментов Франции.
- Самое крупное государство — Южно-Африканская Республика (1221 тыс. км²); самое маленькое — Свазиленд (17,4 км²).
- Экономика в странах Южной Африки находится на более высоком уровне развития, чем в большинстве других стран, лежащих к югу от Сахары. Такое относительное экономическое благополучие обеспечивается огромным ресурсным потенциалом.
- Южная Африка богата запасами минерального сырья. Здесь расположены крупные месторождения алмазов, золота, платины и редких металлов, урановых и железо-марганцевых руд, различных цветных металлов (меди, олова, цинка, свинца, вольфрама и др.).







Крупные алмазы не редкость в Южной Африке



Производство
ЗОЛОТЫХ
СЛИТКОВ




Йоханнесбург — современный город-миллионер в ЮАР



Кейптаун — один из красивейших городов мира. На заднем плане виден деловой центр; на переднем — жилые кварталы

Двойственность экономики ЮАР

Черты развитой страны	Черты развивающейся страны



Закрепление изученного

1. Какие факты свидетельствуют об экономической отсталости стран Африки?
2. В чем заключаются типичные черты отраслевой и территориальной структуры хозяйства африканских стран?
3. Что такое монотоварная специализация?
4. Где расположены главные промышленные районы этих стран?
5. Какие отрасли обрабатывающей промышленности получили в странах Африки наибольшее развитие?
6. Какой тип сельского хозяйства преобладает в этих странах?
7. По каким экспортным с/х культурам она занимает ведущее место в мировом производстве?
8. Можно ли говорить, что Африка имеет общую африканскую транспортную сеть?
9. Почему большинство железных дорог Африки имеет

Домашнее задание

- С.278-282
- К.к. Африка

