

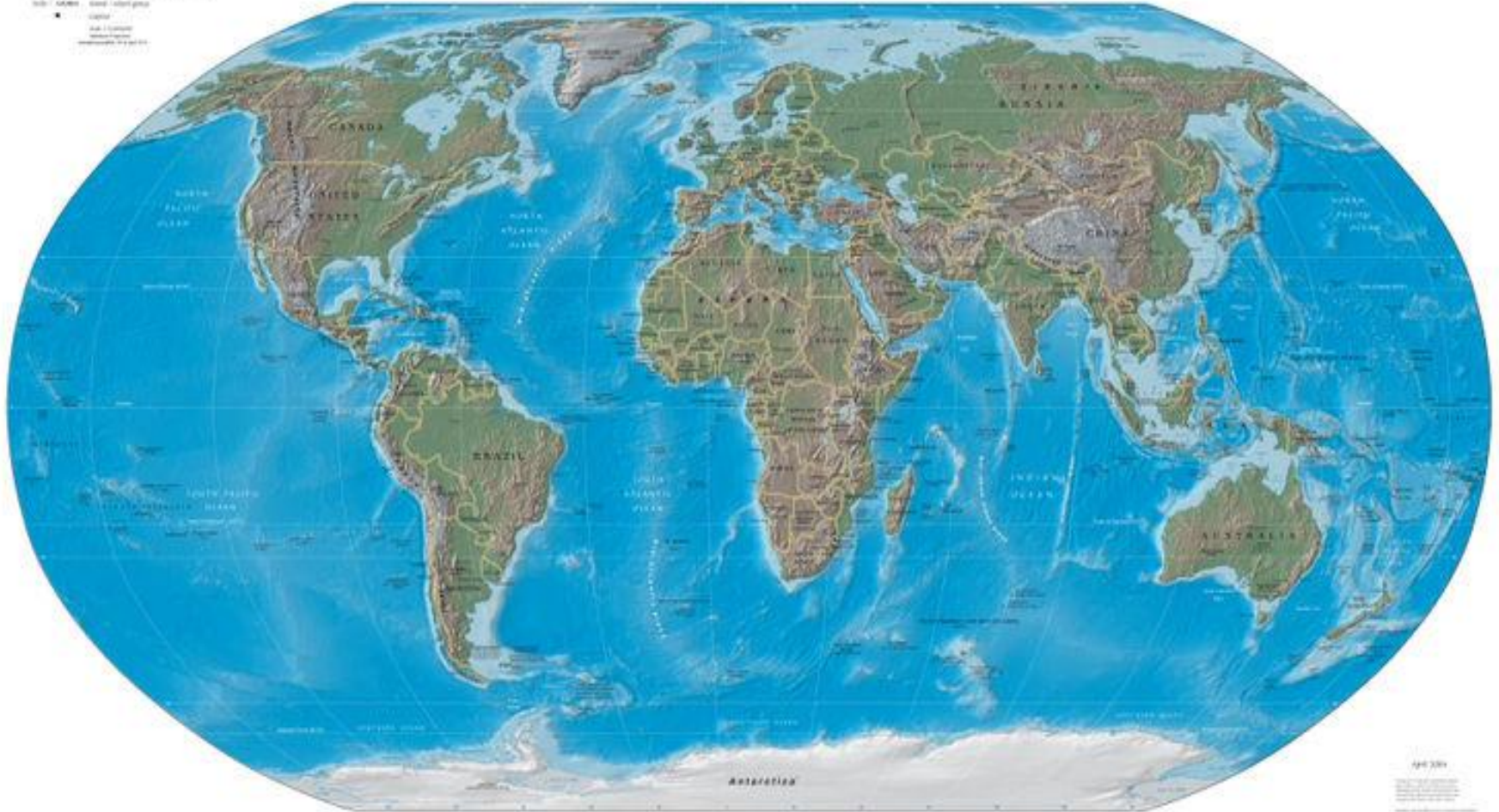
Суша

№	Название материка	Его рельеф и климат	Горы, равнины, пустыни	Реки, озера
1				
2				
3				
4				
5				
6				

Карта мира

Physical Map of the World, April 2004

ADDITIONAL INFORMATION:
Scale: 1:100,000,000
Projection: Mercator
Date: April 2004
Author: National Geographic Society



April 2004
National Geographic Society
© 2004 National Geographic Society

Евразия





овые ледники
е течения
ые течения

дуги одного градуса
ели в километрах

Северный полюс

ГРЕГАНДСКОЕ МОРЕ
КАРЕЛИЦЕВО МОРЕ
ИРСКОЕ МОРЕ
Северный полярный круг
Средиземное море
Самт-Петербург
Париж
Сваденн
Вулкан Везувий
Желтый Канал
Сулэцкии канал
Аравийский п-ов
Тегеран
пик Коммунизма 7495
Тибет
Дели
Индосан
бенгальский залив
п-ов Индонитай
Шри-Ланна
Якутск
Аз-Баинал
пустыня Гоби
Пекин
Тянь Шань 155
Джомолунгма (Эверест) 8848
Ташвань
Сулэцкии канал
Теренне Куросу

55.9

38.7

85.4

96.5

102.2

Гималаи



Эверест (Джомолунгма)

Высочайшая вершина мира

8848М





Африка





пустыня Сахара




PLAY3-LIVE



Водопад Виктория




река Нил



Килиманджаро

Высочайшая точка Африки



Северная Америка





Scale: 1:100,000,000
Legend:
- - - - - International Boundary
- - - - - National Boundary
- - - - - State Boundary
- - - - - County Boundary
- - - - - City Boundary
- - - - - Town Boundary
- - - - - Village Boundary
- - - - - Hamlet Boundary
- - - - - Locality Boundary
- - - - - Water Body Boundary
- - - - - Road Boundary
- - - - - Railway Boundary
- - - - - Pipeline Boundary
- - - - - Canal Boundary
- - - - - Dam Boundary
- - - - - Airport Boundary
- - - - - Port Boundary
- - - - - Island Boundary
- - - - - Mountain Boundary
- - - - - Hill Boundary
- - - - - Valley Boundary
- - - - - Plain Boundary
- - - - - Plateau Boundary
- - - - - Desert Boundary
- - - - - Tundra Boundary
- - - - - Forest Boundary
- - - - - Grassland Boundary
- - - - - Wetland Boundary
- - - - - Swamp Boundary
- - - - - Marsh Boundary
- - - - - Lake Boundary
- - - - - River Boundary
- - - - - Stream Boundary
- - - - - Canal Boundary
- - - - - Bay Boundary
- - - - - Gulf Boundary
- - - - - Strait Boundary
- - - - - Sound Boundary
- - - - - Inlet Boundary
- - - - - Fjord Boundary
- - - - - Peninsula Boundary
- - - - - Isthmus Boundary
- - - - - Trench Boundary
- - - - - Ridge Boundary
- - - - - Fault Boundary
- - - - - Volcano Boundary
- - - - - Glacier Boundary
- - - - - Ice Sheet Boundary
- - - - - Permafrost Boundary
- - - - - Desert Boundary
- - - - - Tundra Boundary
- - - - - Forest Boundary
- - - - - Grassland Boundary
- - - - - Wetland Boundary
- - - - - Swamp Boundary
- - - - - Marsh Boundary
- - - - - Lake Boundary
- - - - - River Boundary
- - - - - Stream Boundary
- - - - - Canal Boundary
- - - - - Bay Boundary
- - - - - Gulf Boundary
- - - - - Strait Boundary
- - - - - Sound Boundary
- - - - - Inlet Boundary
- - - - - Fjord Boundary
- - - - - Peninsula Boundary
- - - - - Isthmus Boundary
- - - - - Trench Boundary
- - - - - Ridge Boundary
- - - - - Fault Boundary
- - - - - Volcano Boundary
- - - - - Glacier Boundary
- - - - - Ice Sheet Boundary
- - - - - Permafrost Boundary

Кордильеры



МИССИСИПИ



Великие озера



Озеро Верхнее говорит само за себя. Это самое большое по площади пресное озеро в мире, площадью 82,4 тыс. км². Имеет сток в озеро Гурон по реке Сент-Мерис.

Гурон — второе по величине озеро в системе Великих озер и третье по площади пресное озеро в мире, занимающее около 60 тыс. км².

Мичиган — четвертое по величине пресное озеро в мире — 58 тыс. км².

Эри — десятое по величине пресное озеро в мире, площадью приблизительно 26 тыс. км². **Онтарио** — самое маленькое по величине озеро в системе Великих озер, площадью около 20 тыс. кв. км.

Южная Америка






Анды





Амазонка



Антарктида



Австралия



пустыня Виктория



Выбери что ты возьмешь на каждый материк

1. Зонт - ?
2. Валенки - ?
3. Самолет - ?
4. Вода - ?
5. Панамка - ?

Южная Америка
Антарктида
Евразия
Австралия
Африка

Выберите правильный ответ

- | | |
|---|-------------------|
| 1) Высочайшая вершина мира; | •Евразия |
| 2) Где зарегистрирована самая низкая температура на Земле? | •Миссисипи |
| 3) Какой остров на нашей планете самый крупный? | •Гималаи |
| 4) Самая полноводная река; | •Африка |
| 5) Самый большой материк; | •Байкал |
| 6) Самый влажный материк | •Сахара |
| | •Амазонка |
| 7) Самое глубокое озеро на Земле; | •Антарктида |
| 8) Самая большая пустыня; | •Австралия |
| 9) Где зарегистрирована самая высокая температура на Земле? | •Эверест |
| 0) Самая длинная река; | •Гренландия |
| 1) Самый жаркий материк; | •Южная Америка |
| 2) Самый маленький материк | •Нил |
| | •Кордильеры |
| | •Северная Америка |