

Суша

№	Название материка	Его рельеф и климат	Горы, равнины, пустыни	Реки, озера
1				
2				
3				
4				
5				
6				



# Карта мира

Physical Map of the World, April 2004

ADDITIONAL INFORMATION:  
Scale: 1:100,000,000  
Projection: Mercator  
Date: April 2004  
Author: National Geographic Society



April 2004  
National Geographic Society

# Евразия







овые ледники  
е течения  
ые течения

дуги одного градуса  
ели в километрах

Северный полюс

80°

80°

38.7

70°

50°

50°

40°

30°

20°

10°

40°

30°

20°

10°

55.9

40

30

20

10

0

-10

491

491

3801

3328

281

402

133

1022

491

491

3801

3328

281

402

133

1022

491

491

3801

3328

281

402

133

1022

491

491

3801

3328

281

402

133

1022

491

491

3801

3328

281

402

133

1022

491

491

3801

3328

281

402

133

1022

491

491

3801

3328

281

402

133

1022

491

491

3801

3328

281

402

133

1022

Го

30

20

10

0



# Гималаи



# Эверест (Джомолунгма)

Высочайшая вершина мира

8848М









# Африка









# пустыня Сахара



PLAY3-LIVE

Марокко  
Тунис






# Водопад Виктория






# река Нил





# Килиманджаро

Высочайшая точка Африки





# Северная Америка









# Кордильеры





# МИССИСИПИ





# Великие озера



**Озеро Верхнее** говорит само за себя. Это самое большое по площади пресное озеро в мире, площадью 82,4 тыс. км<sup>2</sup>. Имеет сток в озеро Гурон по реке Сент-Мерис.

**Гурон** — второе по величине озеро в системе Великих озер и третье по площади пресное озеро в мире, занимающее около 60 тыс. км<sup>2</sup>.

**Мичиган** — четвертое по величине пресное озеро в мире — 58 тыс. км<sup>2</sup>.

**Эри** — десятое по величине пресное озеро в мире, площадью приблизительно 26 тыс. км<sup>2</sup>. **Онтарио** — самое маленькое по величине озеро в системе Великих озер, площадью около 20 тыс. кв. км.



# Южная Америка










# Анды







# Амазонка





# Антарктида





# Австралия





# пустыня Виктория





# Выбери что ты возьмешь на каждый материк

1. Зонт - ?
2. Валенки - ?
3. Самолет - ?
4. Вода - ?
5. Панамка - ?

Южная Америка  
Антарктида  
Евразия  
Австралия  
Африка



# Выберите правильный ответ

- |   |                   |
|---|-------------------|
| 1) Высочайшая вершина мира;                                 | •Евразия          |
| 2) Где зарегистрирована самая низкая температура на Земле?  | •Миссисипи        |
| 3) Какой остров на нашей планете самый крупный?             | •Гималаи          |
| 4) Самая полноводная река;                                  | •Африка           |
| 5) Самый большой материк;                                   | •Байкал           |
| 6) Самый влажный материк                                    | •Сахара           |
|   | •Амазонка         |
| 7) Самое глубокое озеро на Земле;                           | •Антарктида       |
| 8) Самая большая пустыня;                                   | •Австралия        |
| 9) Где зарегистрирована самая высокая температура на Земле? | •Эверест          |
| 0) Самая длинная река;                                      | •Гренландия       |
| 1) Самый жаркий материк;                                    | •Южная Америка    |
| 2) Самый маленький материк                                  | •Нил              |
|   | •Кордильеры       |
|   | •Северная Америка |