

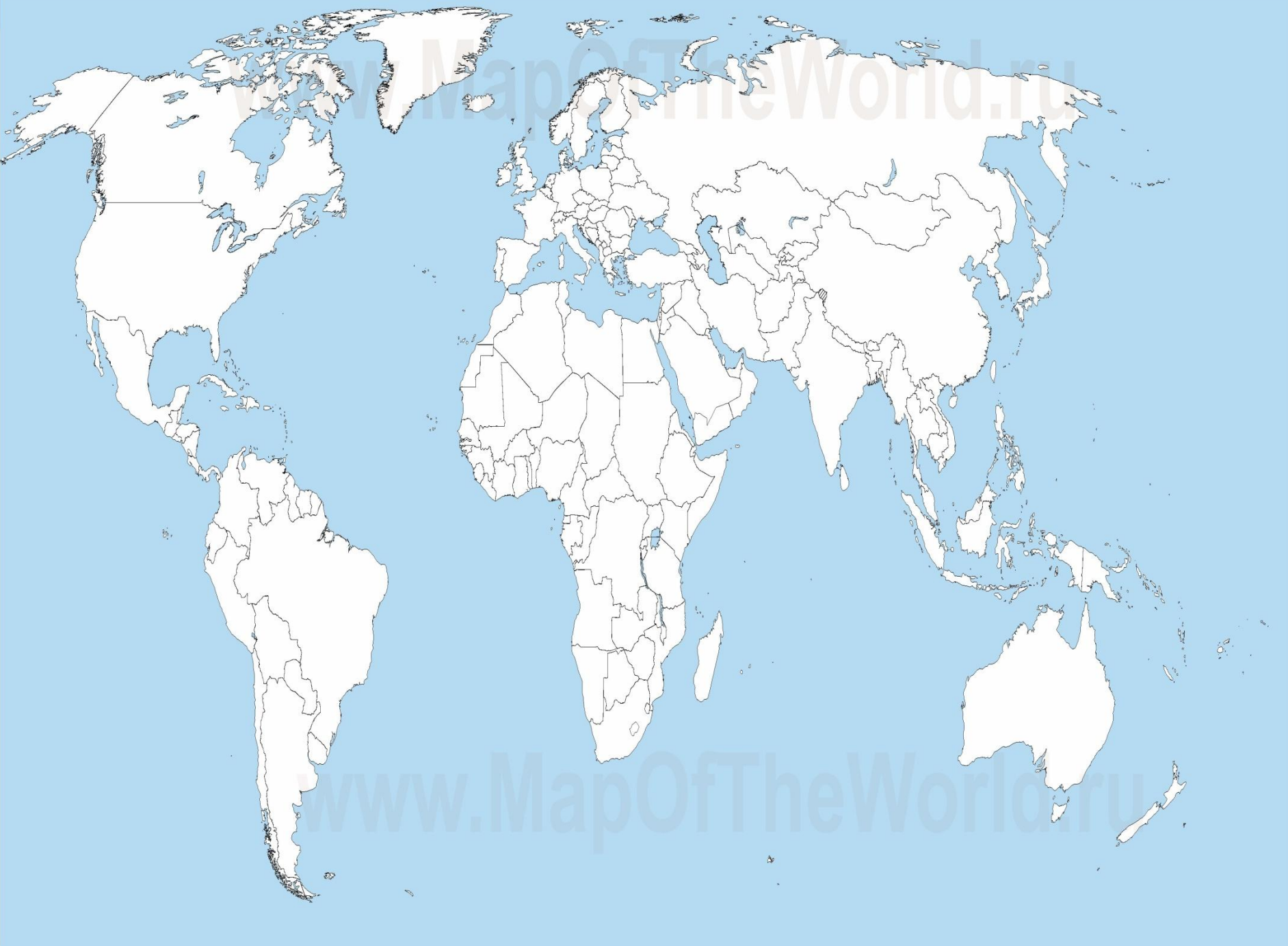


# Свазиленд

Автор: Гурцкая Ной 11а

[www.MapOfTheWorld.ru](http://www.MapOfTheWorld.ru)

[www.MapOfTheWorld.ru](http://www.MapOfTheWorld.ru)





[www.MapOfTheWorld.com](http://www.MapOfTheWorld.com)






# Свазиленд

Королевство

Свазиленд — государство в Южной Африке. На юге, юго-востоке, западе и севере граничит с ЮАР, на востоке — с Мозамбиком. Общая протяжённость границы — 535 км. Общая площадь страны — 17 363 км<sup>2</sup>. Страна лежит на плато Велд, которое уступами снижается с запада на восток. Самая высокая точка — г. Эмлембэ (1862 м), самая низкая точка — река Усутсу (21 м). Основные природные ресурсы: уголь, древесина, гидроэнергетический потенциал, леса, есть небольшие месторождения золота, алмазов. Около 11 % территории занимают пахотные земли, пуга и пастбища — 62 %.



## **Климат:**

Трехступенчатому рельефу страны соответствуют три основные климатические зоны. Умеренно тёплый климат горного типа сменяется ниже субтропическим и, наконец, тропическим в Нижнем Велде. Осадков больше выпадает летом в умеренной зоне. Средняя температура июля 12С, февраля — 23С. Осадков от 500—700 мм в год на востоке до 1 200-1 400 мм на западе.

## **Растения и животные:**

Растительность Свазиленда представлена типичной саванной на западе, заросли ксерофитных кустарников распространены на востоке. Флора отличается богатством: известно около 2 400 видов — от лишайников и папоротников до магнолий и фикусов. Одних алоэ — 25 видов, 12 видов орхидей, 10 — лилий, 3 крупных млекопитающих встречаются «синие» буйволы, винторогие антилопы, зебры, бегемоты. В реках водятся крокодилы.

# Экономика

Основной сектор экономики — сельское хозяйство, в котором занята большая часть трудоспособного населения. Главные сельскохозяйственные культуры — сахарный тростник, кукуруза, хлопчатник, табак, рис, цитрусовые, ананасы. Кроме производства по переработке сельскохозяйственной продукции развиты горнодобывающая промышленность (уголь и асбест), производство целлюлозы. Денежная единица — лилангени. Главные торговые партнеры: ЮАР, Япония, Бельгия, Великобритания, Канада.



## Политическое устройство.

Глава государства — король, с 1986 — Мсвати III. В руках короля сосредоточена законодательная и исполнительная власть. Он обладает правом назначать премьер-министра и нескольких своих представителей в каждой из палат парламента (Libandla).

Высшим законодательным органом страны является двухпалатный парламент, состоящий из Национального Собраниа (65 мест) и Сената (30 мест). Срок деятельности парламента — 5 лет.

Парламент не обладает реальной законодательной властью и фактически является консультативным органом при короле.

Первые выборы в местное законодательное собрание (Свазиленд был тогда ещё британской колонией) состоялись в 1964 году.

В 1968 году была провозглашена независимость страны.

В 1977 году ликвидирована парламентская система, запрещены политические партии.

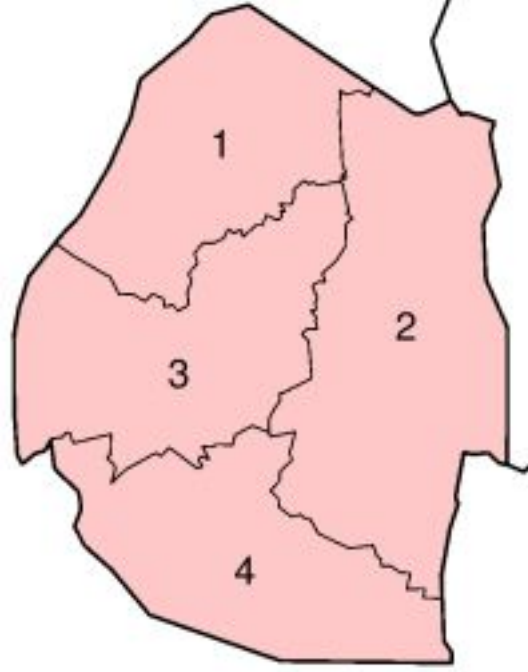
В 1979 году были восстановлены непрямые выборы в парламент.

В 1993 году были разрешены частично прямые выборы в парламент.

Деятельность политических партий по-прежнему (2004) запрещена.

Председатель Сената (2004) — Мозес Матхенделе Дламини.

Председатель Национального собрания (2004) — Чарльз Стайоно Магонго.



# Административно-территориальное деление

№	Округ (Русское название)	Население, (2010) чел.	Площадь, км <sup>2</sup>	Плотность, чел./км <sup>2</sup>
1	<a href="#">Хохо</a>	267 397	3 569	74,92
2	<a href="#">Лубомбо</a>	194 217	5 945	32,67
3	<a href="#">Манзини</a>	298 378	4 070	73,31
4	<a href="#">Шиселвени</a>	201 346	3 779	53,28
	Всего	961 338	17 363	55,28

В июле 2010 года численность населения Свазиленда оценивалась в 1,35 млн, но эта оценка может быть неточной из-за высокого уровня заражённости вирусом иммунодефицита (ВИЧ) — самый высокий уровень среди стран мира.

Годовой прирост населения — 1,2 %.

Рождаемость — 27 на 1000 ;

Смертность — 15 на 1000;

Средняя продолжительность жизни — на 2011 год 48 лет.

Основную часть населения составляют свази, а также небольшое число зулусов, европейцев и иммигрантов из Мозамбика.

Официальные языки — английский и свази.

Городское население — 25 %.

Грамотность населения — 82 % (оценка 2003 года).

Возрастные категории:

0-14 лет — 46 % (мужчины 245.626; женщины 247.825)

15- 64 года — 52 % (мужчины 270.308; женщины 291.884)

65 лет и старше — 2 % (мужчины 11.357; женщины 16.289)

Религии — синкретисты 40 % (верования на основе сочетания христианства с аборигенными культурами), католики 20 %, мусульмане 10 %, другие (англикане, Ассамблея Бога, бахаи, методисты, мормоны, иудеи) 30 %.

По состоянию на май 2010 года Свазиленд является страной с самым высоким процентом людей, инфицированных вирусом иммунодефицита человека (ВИЧ). Каждый четвертый взрослый житель страны является носителем вируса.

**СПАСИБО**

