

СВЕРДЛОВСКАЯ ОБЛАСТЬ



Общие сведения

Свердловская область — субъект Российской Федерации,

входит в состав Уральского федерального округа.

Административный центр — г. Екатеринбург.

Граничит на западе с Пермским краем, на севере с

Республикой Коми и Ханты-Мансийским

автономным

округом, на востоке с Тюменской областью, на юге с

Курганской, Челябинской областями и

Республикой

Башкортостан.

Свердловская область — крупнейший регион Урала.

Область

занимает среднюю и охватывает северную часть

Уральских гор,

а также западную окраину Западно-Сибирской равнины.

Высшая точка — гора Конжаковский Камень (1569 м).

Самая северная точка — гора Яныгхачечахль (1023,8 м).

Главные реки: реки бассейна Оби (Исеть, Тавда, Тура) и

Камы

(Чусовая, Уфа). Самые крупные озёра области —

Пелымский

Туман (32,2 км²), Вагильский Туман (31,2 км²).

Крупнейшие

водораздельные озёра — Исетское (24 км²), Таватуй (21,2 км²).

Климат континентальный; средняя температура января от -16

до -20 °С, средняя температура июля от +16 до +19 °С;

Население

Численность населения Свердловской области

по

данным переписи 2010 года составила 4297,7

тыс.

чел. (5-е место в России).

Плотность населения 22,6 человека на км², что

почти

втрое выше среднего по РФ. Доля городского

населения превышает 83 %

Инфраструктура Екатеринбурга

В Екатеринбурге существует 5 профессиональных театров. Театр оперы и балета, Театр музыкальной комедии, Театр драмы известны в стране и за границей. В городе работает единственная на востоке страны киностудия. Всеобщее признание получили Уральский филармонический оркестр, Уральский симфонический оркестр, Уральский оркестр народных инструментов, Уральский народный хор. В городе работает 67 библиотек, 13 музеев. Наиболее интересные и богатые коллекции представлены в Музее изобразительных искусств, Краеведческом музее, Музее архитектуры и промышленной техники, Музее ювелирного и камнерезного искусства, Геологическом музее.

Велико историко-культурное значение Екатеринбурга – город входит в число исторических городов Российской Федерации. Здесь находится около 800 памятников истории,

архитектуры, науки, техники и искусства. В рамках деятельности международной организации

ЮНЕСКО в городе работает более 50 клубов, действующих при музеях, библиотеках, учебных заведениях.

В городе имеется 23 памятника природы, 13 лесопарков. В Ботаническом саду Уральского

отделения РАН, Саду лечебных культур УГЛТА собраны уникальные представители фауны.

Лесопарковая зона города составляет более 12 тыс. га.

Любимые места отдыха горожан – Плотинка, ул. Вайнера («Уральский Арбат»), ЦПКиО им.

Маяковского, Литературный квартал, Каменные палатки, Набережная Рабочей Молодежи.

Туризм

Оздоровительный туризм

На территории области расположено достаточно большое количество здравниц, предоставляющих обширный комплекс медицинских услуг и разнообразные условия для качественного и интересного отдыха.

Санатории Свердловской области: "Курьи", "Руш", "Чистый ключ", "Маян", "Обуховский", "Леневка", "Леневка" и другие, открывают для

всех желающих хорошо отдохнуть отличные перспективы для выбора.

Есть предложения в различных ценовых категориях, с упором на лечение и напротив с ориентацией на

предоставление услуг для



Горнолыжный туризм

Благодаря горам в Свердловской области есть отличные условия для занятия горнолыжным спортом, работает несколько горнолыжных комплексов, как на территории самой Свердловской области, так и в соседней Челябинской области.

Есть трассы как для начинающих, так и для



Туризм спортивный

одно из направлений
самодеятельного туризма,
при
котором осуществляется
организация и проведение
походов и путешествий по
маршрутам определенных
категорий сложности, а
также
проведение туристских
соревнований в
соответствии
с установленными
правилами



Познавательный туризм

Богатая история Уральского региона в значительной мере воплотилась именно на территории Свердловской области. Именно в этих краях было сосредоточено большинство достопримечательностей горнозаводского Урала, здесь наживали свои капиталы Демидовы и Строгоновы. Из стали добытой в уральских рудниках сделан каркас статуи Свободы. Многие памятники разных времен сегодня открыты для туристов. Отправившись на отдых в Свердловскую область, вы сможете увидеть все богатство и красоту




Спелеотуризм

Свердловской области очень развит спелеотуризм, так как в этом регионе огромное количество

различных пещер. Одной из самых популярных пещер, российскими туристами признана пещера Дружба, которая расположена у реки, ее можно перейти вброд. Катниковская пещера знаменита своим

Красивым лабиринтом. Здесь можно увидеть остатки кальцитовых натеков. Путешествовать по пещерам интересно не только в летний период.

Зимой здесь появляются сосульки невероятных фигур. На это действительно стоит посмотреть собственными глазами.



Сельский туризм

Для развития сельского зеленого туризма Свердловская область имеет прекрасные возможности, поскольку она владеет бесценными природными богатствами и уникальным культурным наследием. Благодаря красоте уральской природы, самобытным народным обычаям и другим факторам потребность в сельском туризме растет и у иностранных туристов, путешествующих по маршруту Транссибирской магистрали. Анализ карты сельского зеленого туризма на Урале показывает, что туристские зоны и маршруты тяготеют к наиболее ценным элементам природного наследия Урала — чистым рекам, лесным массивам, озерам и



Свердловская область привлекает к себе и любителей охоты: здесь столько различных зверей и птиц водятся: росомахи, куницы, соболя, выдры, лисы, норки, ондатры и т. д.

Вы можете полюбоваться прекрасными гранитными утесами, озерами с песчаными пляжами, лесостепями дивной красоты.




Достопримечательности

Екатеринбург

Город расположен на восточном склоне Уральских гор, по берегам реки Исеть, на которой в пределах города

образованы 4 пруда. В черте города находятся два естественных озера: Шарташ и Шувакиш (зарастающее). В лесопарковой зоне Верх-Исетского района города проходит граница между Европой и Азией.



Храм на Крови



Крупнейший храм
Екатеринбурга, место
паломничества верующих со
всей

России. Построенный 2000 –
2003 гг на месте расстрела
царской семьи. Красивое,
величественное здание имеет
5

куполов, 14 колоколов и 2
уровня.

Верхний храм символизирует
собой негасимую лампаду в
память о трагических
событиях,
это просторное, обильное
освещаемое солнечным светом
помещение

Верхотурье

Основан в 1597 году как
острог для защиты
одного
из самых популярных
водных путей в Сибирь.
Сегодня Верхотурье
является одним из
главных религиозных
центров на Урале. Здесь
хранятся святые мощи
Св.
Симеона Верхотурского.



Церковь Рождества Христова (Екатеринбург)

19 сентября 2000 года в
честь 2000-летия
христианства возле входа
в

Храм была установлена
бронзовая статуя
Архангела


Михаила высотой 2,5
метра

и весом более 2 тонн.

Отливка статуи была
произведена на
Уралмаше.

23 сентября монумент
был

освящён патриархом



Большой Златоуст (Екатеринбург)

Здание храма было выполнено в «русско-византийском стиле».

Здание было окрашено в такой же цвет, как

Свято-Духовская церковь — розовый/светло-коричневый.

Размеры храма составляли 32 метра в длину и 24,5 метра в ширину. Всего было пять

куполов, средний из которых устремлялся вверх в качестве колокольни. При площади 500 м² он

мог вмещать до 2750 прихожан.

Храм был самым высоким зданием города,

его высота достигала 77,2 м[2]. На



Невьянская башня

Построена башня в 1721-1725 годах.

Высота башни – 57 метров.

Отклонение от вертикали вверху 1.86 метра на юго-запад.

Имя архитектора-строителя неизвестно.

Всего в башне девять этажей.

Туристы поднимаются до восьмого этажа по узким винтовым лестницам, дело непростое, и даже

немного
опасное.



Чертово Городище

Чертово Городище – это скалы на вершине одноименной горы в 6 километрах к юго-западу от поселка Исеть. Вершина Чертова Городища поднимается над уровнем моря на 347 метров. Из них последние 20 метров - гранитный гребень. Зубчатая гряда гранитных башен-останцев вытянута с юго-востока на северо-запад. С севера Городище обрывается неприступной стеной, а с юга



Скалы Семь Братьев

Скалы Семь Братьев венчают гору Семибратскую (422 м). Относительная высота отдельных скал — около 25 метров, максимальная высота — 32 метра.

Скальная гряда вытянута с северо-востока на юго-запад на гребне горы.

Один из "братьев" находится на небольшом отдалении от остальных,

к западу от них. У него необычные

очертания, за что его прозвали Камень-Птица (иногда же называют

"Сестрой").



Пещера Дружба

Пещера Дружба — самая протяженная пещера Свердловской области (более 500 метров). Расположена пещера на территории природного парка Оленьи Ручьи. Полностью пещера до сих пор не изучена, так как отличается множеством разветвлений и сложных ходов. Находится "Дружба" в небольшом логу (так называемый Федотов лог). Вход в пещеру расположен на высоте десяти метров от уровня лога и по форме напоминает арку, шириной шесть метров, высотой четыре. Сразу от входа идет

