




СВОЯ ИГРА

# Южная Америка

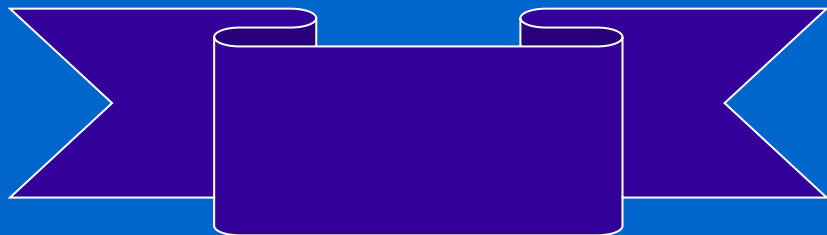
Географическое положение	<u>10</u>	<u>10</u>	<u>10</u>	<u>20</u>	<u>20</u>	<u>20</u>	<u>30</u>	<u>30</u>	New!
Страны и народы	<u>10</u>	<u>10</u>	<u>10</u>	<u>20</u>	<u>20</u>	<u>20</u>	<u>30</u>	<u>30</u>	New!
Рельеф	<u>10</u>	<u>10</u>	<u>10</u>	<u>20</u>	<u>20</u>	<u>20</u>	<u>30</u>	<u>30</u>	New!
Реки и озера	<u>10</u>	<u>10</u>	<u>10</u>	<u>20</u>	<u>20</u>	<u>20</u>	<u>30</u>	<u>30</u>	New!
Животные и птицы	<u>10</u>	<u>10</u>	<u>10</u>	<u>20</u>	<u>20</u>	<u>20</u>	<u>30</u>	<u>30</u>	New!
Растения	<u>10</u>	<u>10</u>	<u>10</u>	<u>20</u>	<u>20</u>	<u>20</u>	<u>30</u>	<u>30</u>	New!

•  
•  
•

# Географическое положение



Море на севере Южной Америки.




•  
•  
•

# Географическое положение




Самый широкий пролив в  
мире, названный по имени  
английского пирата.




...

Географическое положение



Крайняя  
северная точка.




⋮

# Географическое положение



Острова, расположенные на экваторе, в переводе с испанского «черепашьи»




⋮  
⋮  
⋮

# Географическое положение



Залив на севере,  
превратившийся в  
озеро.

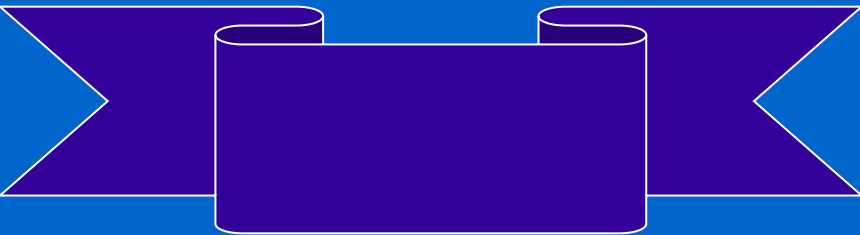




Географическое положение




Западный мыс.







# Географическое положение




Это холодное течение в Тихом океане содержит большое количество кислорода, поэтому в воде много планктона и рыбы, которой питаются миллионы птиц. Это место называют Берег птиц. Что за течение омывает Берег птиц?



# Географическое положение



Остров в Тихом океане имени главного героя романа Даниеля Дефо, на котором английский моряк Александр Селькирк в полном одиночестве прожил 5 лет.

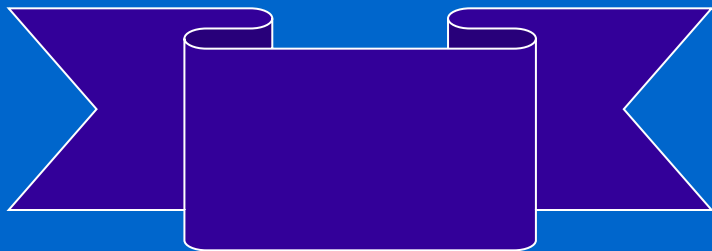


•  
•  
•

# Страны и народы



# Коренное население.



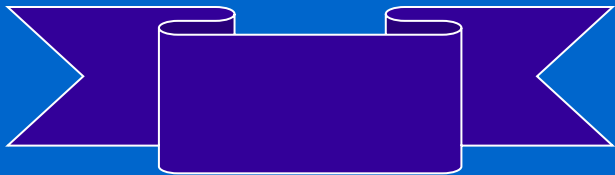
# Государственный язык в Бразилии.



# Страны и народы



Самое «узкая» и «длинная» в  
мире страна, на языке инков  
«СНЕГ»



⋮


# Страны и народы



Потомки белых и индейцев - ?

Потомки белых и негров - ?

Потомки индейцев и негров - ?



# Страны и народы




В этой стране существует праздник День Антарктиды. Эта страна – крупнейший производитель мяса. По–латински «серебряная страна»



# Страны и народы



Для этой страны не существует энергетического кризиса, так как она обладает большими запасами «черного золота». Зато в этой стране не хватает питьевой воды, она дороже бензина.





# Страны и народы



Эта страна занимает первое место в мире по производству сахарного тростника и кофе. Государственный язык португальский. Имеет границу с десятью странами.



# Страны и народы



Самый большой по численности населения город в Бразилии.




⋮

# Рельеф



Самая длинная горная система  
Земли.






# Рельеф




Труднодоступное плоскогорье на северо-востоке материка.



# Рельеф



Самая большая низменность в мире.






# Рельеф



Высшая точка Южной Америки,  
самый высокий потухший вулкан  
Земли.





# Рельеф




Низменность на юго-востоке  
материка.



# Рельеф

2  
0

Что в переводе с индейского  
означает слово Анды?



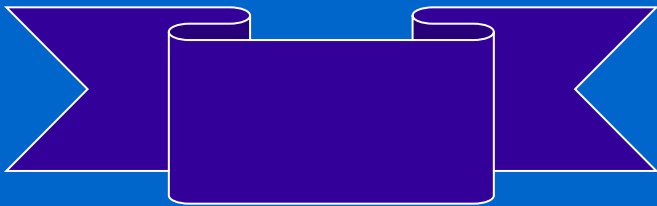




# Рельеф




Действующий вулкан в районе  
экватора.




# Рельеф




В какой стране часто происходят землетрясения.



# Животные и птицы




Какие животные издают  
пронзительный рев, который  
слышен за 16 км?

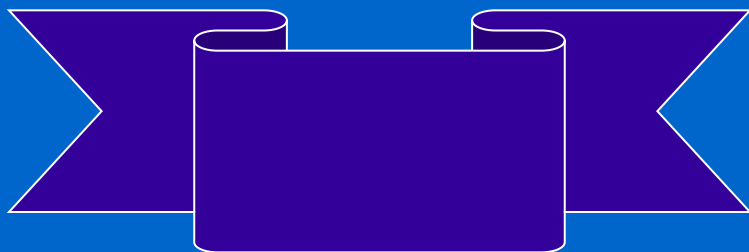


...


# Животные и птицы




Вьючное животное горных районов.



Животные и птицы



Птица, которая летает  
хвостом вперед.



Животные и птицы

2  
0

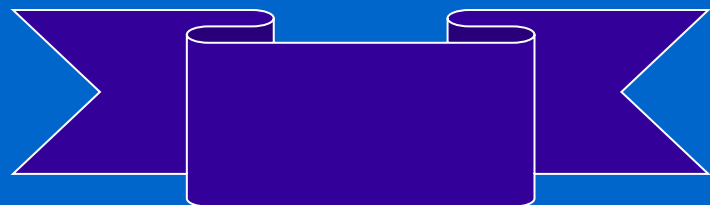
Самый большой  
грызун.



Животные и птицы

2  
0


Птица с большим  
КЛЮВОМ.



Животные и птицы




Самая большая  
птица.






# Животные и птицы





Самые робкие травоядные животные, выходят из своих укрытий только по ночам. Пищу подбирают небольшим хоботом.



# Животные и птицы

30



укан, реву

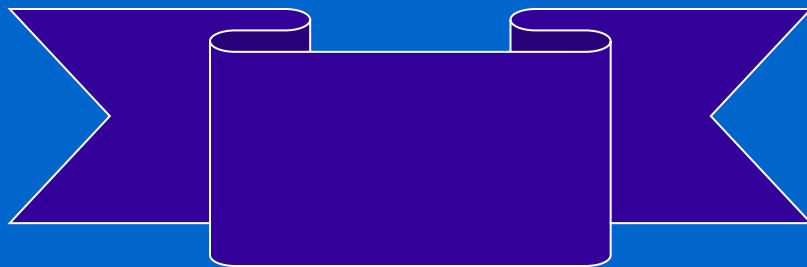


•  
•  
•

# Реки и озера.



Самый высокий водопад. Его  
высота 1054 м.




...

# Реки и озера.



# Самый красивый водопад на Земле.




...

# Реки и озера.



# Самая полноводная река мира.




...

## Реки и озера.



Самое высокогорное озеро  
мира (почти 4000 м). На  
языке инков «Северная  
скала»




...

Реки и озера.

2  
0

# Истоки Амазонки




•  
•  
•

# Реки и озера.



Река на севере Южной  
Америки







# Реки и озера.



Река и страна одноименного  
названия.

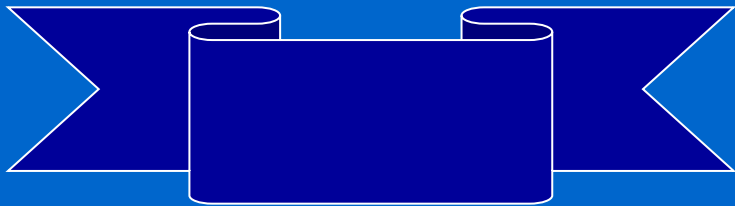


•  
•  
•

## Реки и озера.



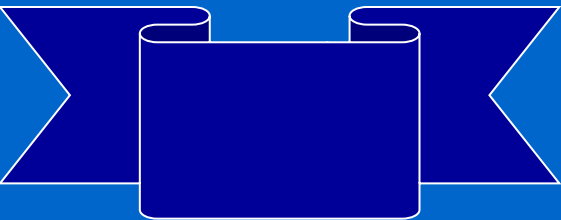

Река, берущая начало на  
Бразильском плоскогорье.  
Впадает в залив Ла-Плата.



# Растения



Самое высокое дерево  
сельвы.

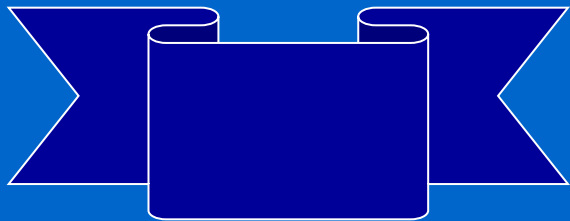




# Растения



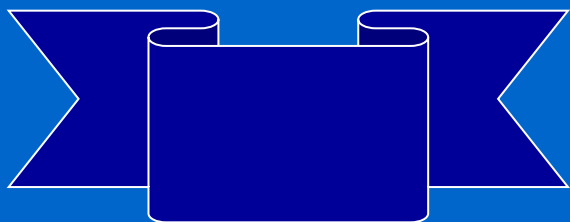
Каучуконос. Дерево, из сока которого получают каучук.



# Растения

1  
0

Самая большая кувшинка.



# Растения

2  
0

## «КОТ В МЕШКЕ»

Угадай, что в черном ящике.

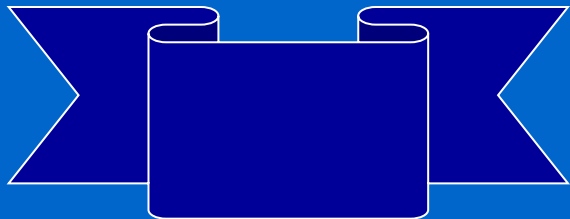




# Растения



Дерево — «сломай топор»

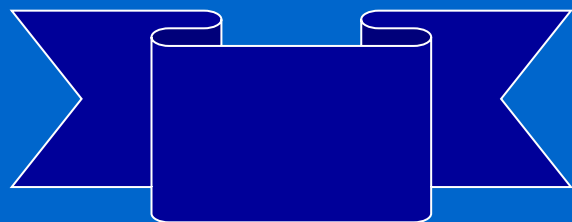


...

# Растения

2  
0

# Парагвайский чай



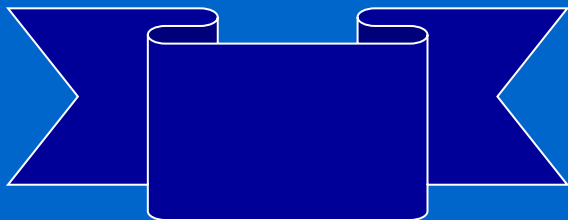




# Растения



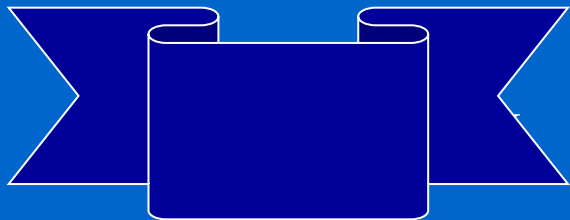
Зерновая культура, родиной которого является Южная Америка.



# Растения




Хвойное дерево Бразильского  
платогорья.




New

# Животные и птицы



Гоацин – птица «с руками», не поет, а квакает.



Голубой Морфо – самая большая бабочка



Птица кетсаль – самая красивая птица на земле.





New!

## Растения

Деревья Южной Америки: дынное, саговое, железное, бальсовое, молочное, эбеновое.

Кустарник стевия растет в Парагвае, содержит вещество сахарин (в 300 раз слаще сахара)

Каучук – «кау» - палка, «чу» - молоко (палка, дающая молоко) молоком является смола.

Дерево – «корова»: за 1 час - 1 литр сливок с сахаром, которые превращаются в творог, если вскипятить.



New

# Рельеф

Самое большое число вулканов в Эквадоре. Даже столица г.Кито расположен на склонах вулкана.



New

## Географическое положение



Остров – плод пальмы.  
Настоящий остров  
сокровищ, его  
сравнивают с островом  
графа Монте-Кристо.  
Пираты прятали там  
свои клады.

Эти острова – рекордсмены по изменению  
названий: Земля Дэвиса, Земля Девы,  
Себальдины, Фолклендские, Мальвинские.



New

## Страны и народы

В 1536 году испанский конкистадор Педро де Мендоса основал на правом берегу Ла-Платы поселение, которое назвал

**Сьюдад-де-ла-Сантисима-Тринидад-и-Пуэрто-де-Нуэстра-Сеньора-де-Санта-Мария-де-лос-Буэнос-Айрес**, что означало «город Пресвятой Троицы и гавань нашей госпожи святой Марии (покровительницы) хороших ветров». К началу XIX в. из этого длинного названия остались только 2 последних слова.



New

## Реки и озёра

П . Р . Р . К А (РЫБА)

П . Р . Р . К А (ВОЛНА)

Америка с буквой “А”

. А . А . А ( река)

. А . А . А . А (стадион)

. А . А . А . А (змея)

. А . А . А . (столица)

А . А . А . А (пустыня)

