


Та самая Африка...

- Африка самый **жаркий**...материк.
- В Африке находится самая большая пустыня мира **Сахара**...
- Самая длинная река в мире **Нил**...
- Одно из чудес света находится в Египте **Египетские пирамиды**.....
- Длинношеее животное - **жираф**..., обитатель (какой природной зоны?) **саванн**...
- Родина кофе **Эфиопия**...

Она располагается под нами.
Там, очевидно, ходят вверх ногами,
Там наизнанку вывернутый год,



**Там расцветают в октябре сады,
Там в январе, а не в июле лето.**

A surreal landscape featuring a large, blue, textured planet in the upper left sky. A bright sun is visible in the upper right, partially obscured by clouds. The foreground shows a body of water reflecting the sky, surrounded by rolling, golden-brown hills and mountains. The overall scene is a mix of natural and fantastical elements.

Там протекают реки без воды
(Они в пустыне пропадают где-то).

Там в зарослях следы бескрылых птиц,



Там кошкам в пищу достаются змеи.



Рождаются зверята из яиц



И там собаки лаять не умеют.



Деревья сами лезут из коры.

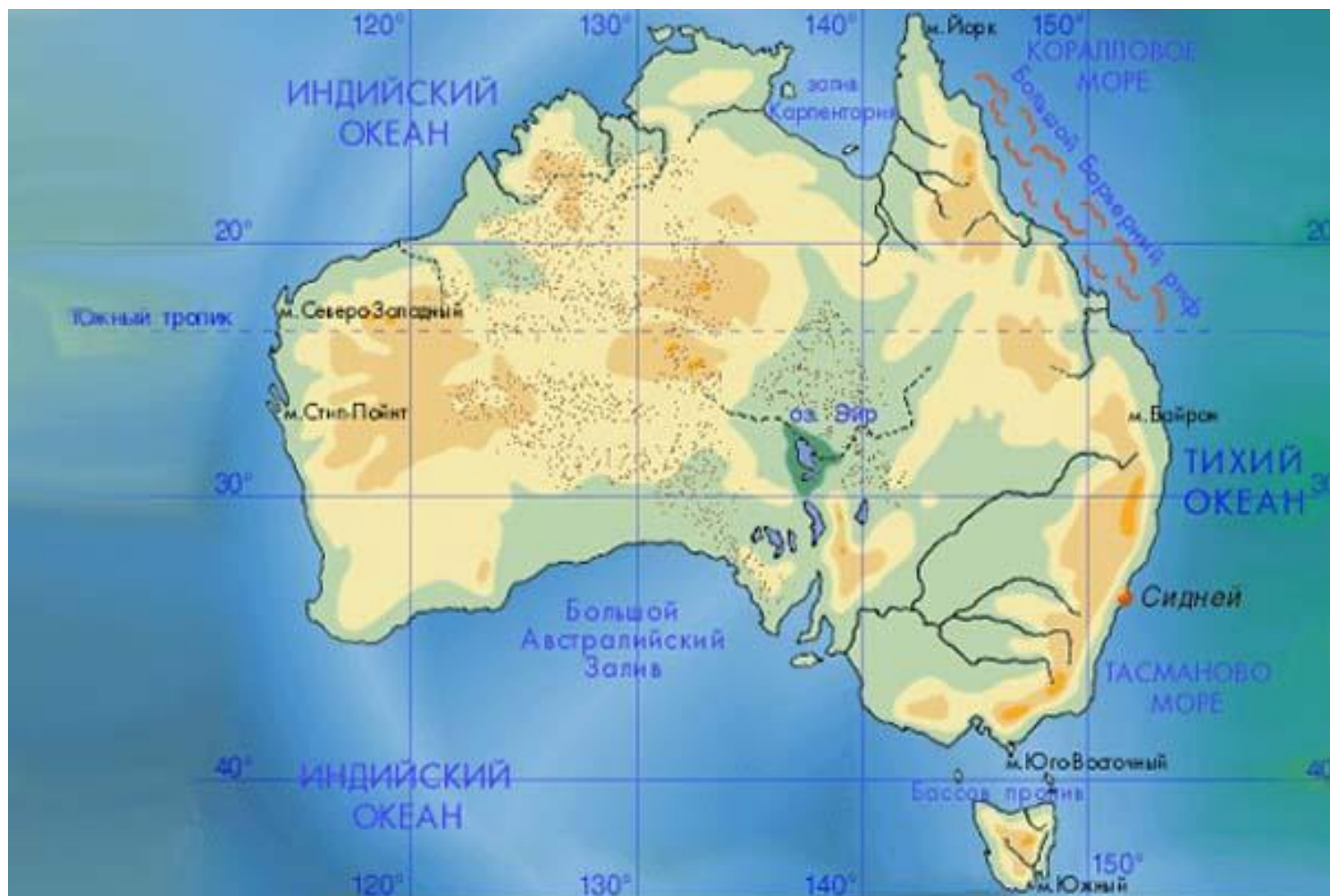


Там кролики страшней, чем
наводнения...



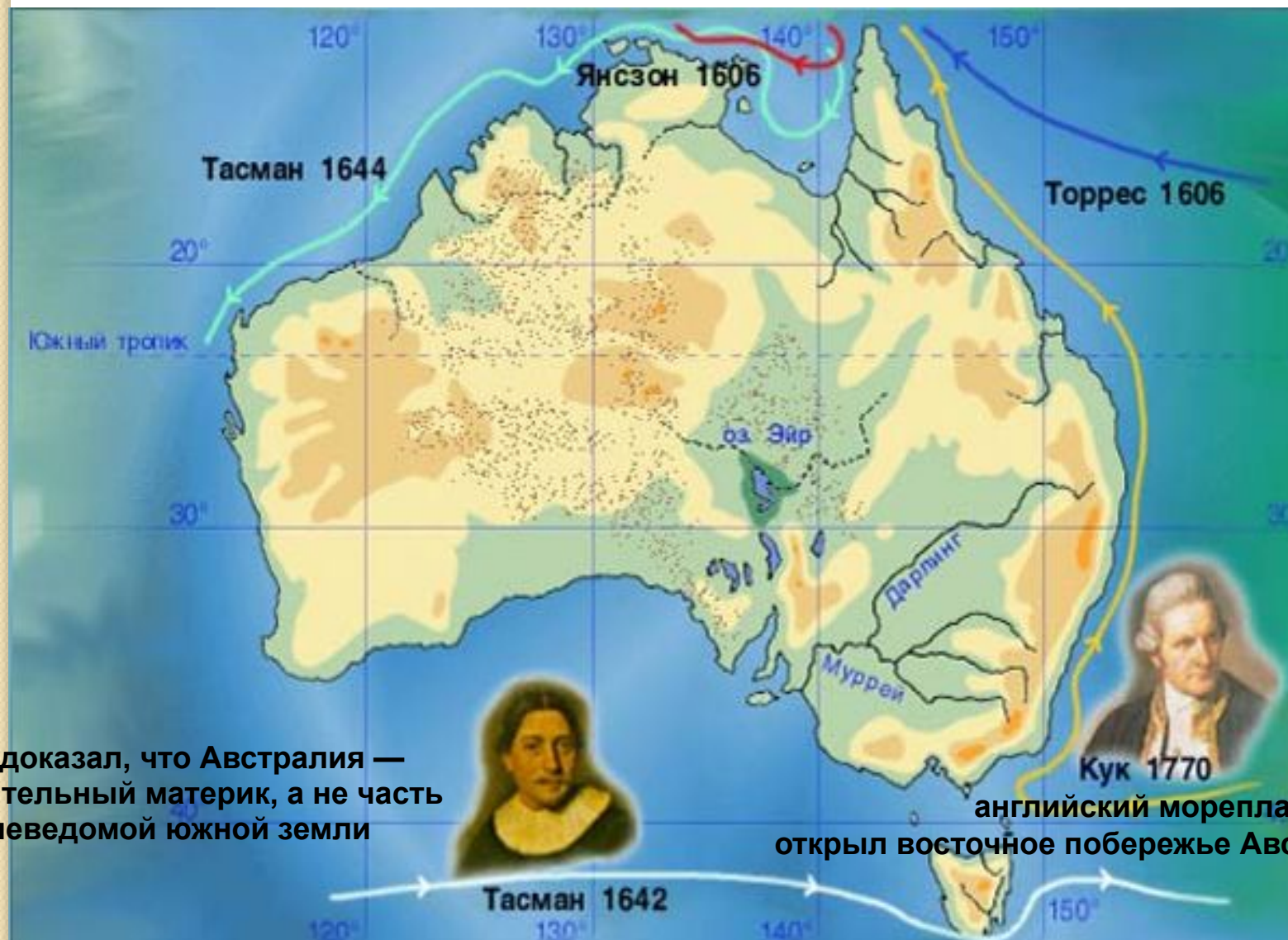
Австралия – страна наоборот

От латинского *avstral* – противоположный, южный.



Австралия – самая, самая...

- Австралия – самый маленький материк Земли. (7,6 млн.км² , с Океанией – 9 млн.км²)
- Материк полностью расположен в южном полушарии.
- Австралия – материк реликтов – животных и растений, сохранившихся от прошлых геологических эпох.
- Здесь нет действующих вулканов.
- Австралия – самый засушливый материк Земли. Она получает осадков в 5 раз меньше, чем Африка, в 8 раз меньше, чем Южная Америка.
- Около половины ее площади занимают пустыни и полупустыни.
- Австралия позже других была заселена и освоена европейцами.
- Австралия самый малочисленный материк.(17 млн.чел)
- Весь материк занимает одно государство.



А.Тасмаи доказал, что Австралия — самостоятельный материк, а не часть какой-то неведомой южной земли

английский мореплаватель, открыл восточное побережье Австралии

Поисками этого материка занимались многие мореплаватели. История открытия Австралии: первыми открыли континент голландцы В.Янсзон (1606 г.) и А.Тасман (1642 г.) в начале XVII в. Однако, официально Австралию открыл Джеймс Кук. В 1770 году он объявил материк собственностью британской короны. В районе современного Сиднея в XVIII в. Высадились англичане. "Первый флот" (11 судов) доставил сюда 850 каторжан и около 200 солдат и офицеров, под гром пушек и кандалный звон началась история колонизации Австралии

Д. Кук первым проследил восточный берег Австралии и обнаружил Большой Барьерный риф. Одна из достопримечательностей Мельбурна — домик знаменитого английского мореплавателя.

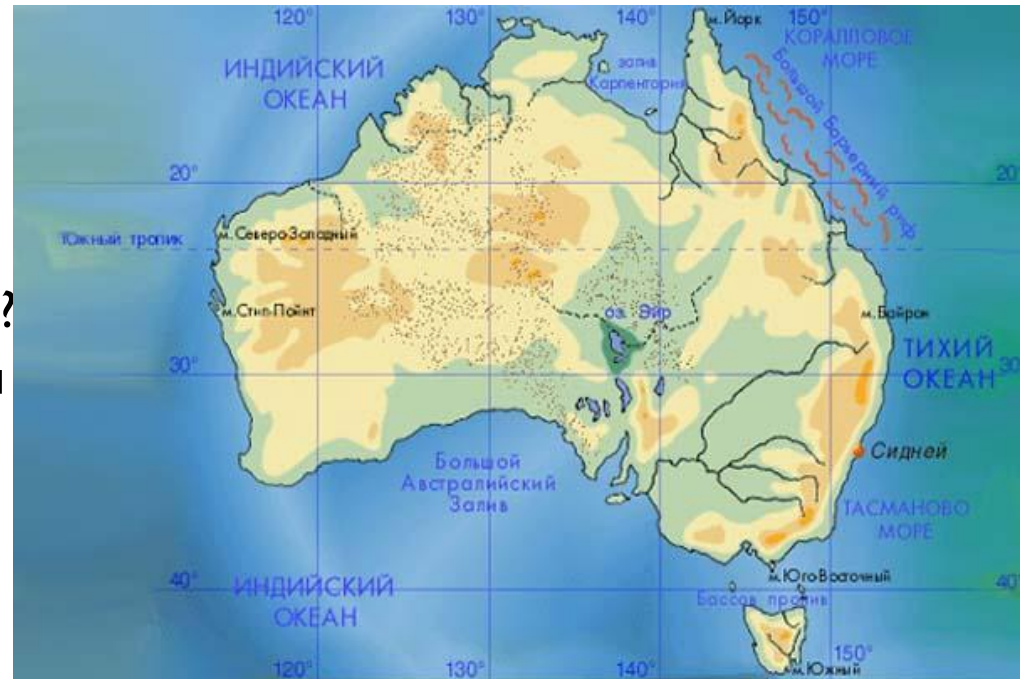


А. Тасман открыл остров у южных берегов материка, остров носит имя первооткрывателя.



План описания географического положения материка

1. Определите, как расположен материк относительно экватора, тропиков и нулевого меридиана.
2. Найдите крайние точки материка, определите их координаты.
3. В каких климатических поясах расположен материк?
4. Определите, какие океаны и моря омывают материк.
5. Как расположен материк относительно других материков?
6. Характер береговой линии. (острова, полуострова, заливы, проливы)



1. Материк расположен ниже экватора, на востоке от нулевого меридиана, южный тропик пересекает материк почти посередине.
2. Крайние точки:
 - Северная – мыс Йорк – 10° ю.ш., 142° в.д.
 - Южная – мыс Саут-Ист-Пойнт – 39° ю.ш., 147° в.д.
 - Западная – мыс Стип-Пойнт – 26° ю.ш., 113° в.д.
 - Восточная – мыс Байрон – 28° ю.ш., 153° в.д.
3. Субэкваториальный, тропический, субтропический
4. С запада – Индийский океан, с востока – Тихий. Моря – Тасманово, Тиморское, Коралловое, Арафурское.
5. На ю-в от Евразии
6. *Проливы* – Торресов, Бассов. *Заливы* – Большой Австралийский, Карпентария. *Острова* – Тасмания, Новая Зеландия, Новая Гвинея. *Полуострова* – Арнемленд, Кейп-Йорк.

Игра «Знаешь ли ты карту?»

- - Что севернее: Тасманово море или Тиморское?
- - Где расположен залив Карпентария: с севера от материка или с юга?
- - Где находится Новая Зеландия: с запада или с востока от Австралии?
- - Какое море отделяет Австралию от Новой Гвинеи: Арафурское или Тиморское?
- - Какой пролив отделяет остров Тасманию от материка: Бассов или Торресов?

Тест на закрепление

1. Главная заслуга в открытии пятого материка Земли – Австралии принадлежит:

И) Голландцу Абелью Тасману

К) Англичанину Джеймсу Куку

Л) Испанской экспедиции под командованием Ф. Магеллана

2. Австралия – самый маленький материк Земли. Ее площадь составляет примерно:

П) 4 млн. км²

Р) 9 млн. км²

С) 15 млн. км²

3. Австралия – самый малочисленный материк Земли, численность населения составляет примерно:

С) 10 млн. чел.

Т) 14 млн. чел.

У) 17 млн. чел.

4. По своим климатическим условиям Австралия – самый:

С) жаркий материк

Т) сухой материк

У) жаркий и сухой материк

5. Австралию от острова Тасмания отделяет пролив:

Н) Магелланов

О) Бассов

П) Мозамбикский

Ключ к ответам

1	2	3	4	5
К	Р	У	Т	О

Сидней



Сиднейский оперный театр

Мост Харбор-Бридж



Сидней – старый город Австралии, крупный авиационный и морской порт, железнодорожный узел. Столица олимпиады 2000 г. Население 4,3 миллиона человек

РЕФЛЕКСИЯ

Используя чистые листы, напишите СМС своим знакомым, родителям , учителям о ваших впечатлениях на сегодняшнем уроке.

Домашнее задание

- §35, работа с контурными картами
- составить рекламу об Австралии для туристов: “Туристическое агентство приглашает провести каникулы в Австралии” с рисунками и иллюстрациями.



Спасибо за урок!

Приятного
путешествия!

