

Танзания



Герб.

Флаг.



Деньги.



Выполнила
ученица 7А класса:
Падалкина Марина
07.12.2014 год.



- Танзания – самое большое государство Восточной Африки, расположена к югу от экватора, значительную часть территории занимают плоскогорья
- Государственный язык – суахили, английский.
- Столица – Додома.



Полезные ископаемые

В стране добывают уникальные танзанийские зеленые турмалины, сапфиры, гранаты, рубины, изумруды и алмазы, а также минерал танзанит, встречающийся исключительно в Танзании в вулканических отложениях горы Килиманджаро.



алмазы




сапфиры



опал

Гора Килиманджаро (5895 м).




Климат.



- Климат в Танзании субэкваториальный. На островах климат. В июле-16-20 градусов, в январе-20-24 градусов. В центральной части (1200 1700 м над уровнем моря) средняя температура плюс 22-25 градусов, ночи могут быть прохладными. Годовое количество осадков от 650 до 900 мм.



Озёра Танзании

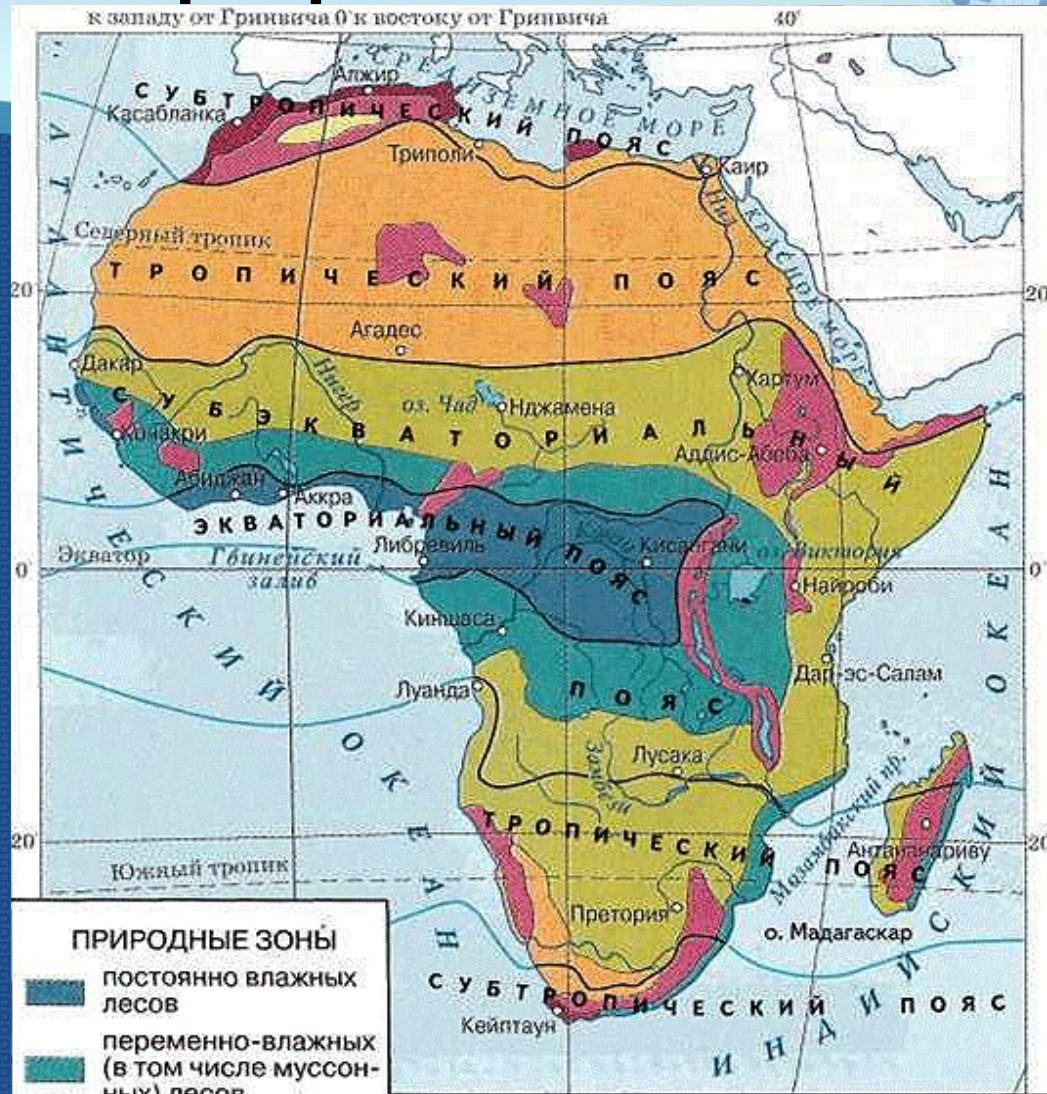


Оз.Виктория

Оз.Ньяса

Оз.Танганьика

Природные зоны.



ПРИРОДНЫЕ ЗОНЫ

- постоянно влажных лесов
- переменно-влажных (в том числе муссонных) лесов
- жестколистных вечнозеленых лесов и кустарников (средиземноморская)
- саванн и редколесий

- полупустынь и пустынь
- степей
- Области высотной поясности
- Границы географических поясов



Слоны

Акации





носороги




ЛЬВЫ



гиены



Редкие виды ящериц, лягушек



гепарды



жирафы



podkat ru

бегемоты



фламинго



svali.ru
туристический портал

FunZoo.ru



зебры



Танзанийцы- искусные резчики по дереву



В Танзании живут представители разных африканских племен: масаи, банту, суахили.



Отель 3*

Выращивают:



Кокосовая пальма



Масличная пальма



Маниока

Туризм





Благодарю
за внимание

Кубаночка