

# Презентація на тему:



# ТАЙЛАНД



**ПІДГОТУВАВ:  
СТУДЕНТ ГРУПИ КН-151  
САЧЕНКО ПАВЛО**



Прапор

Герб



Столиця - Бангкок

# Королівство Таїланду



Королівство Таїланд — конституційна монархія король зберігає важливі позиції в суспільному житті, його персона вважається священною





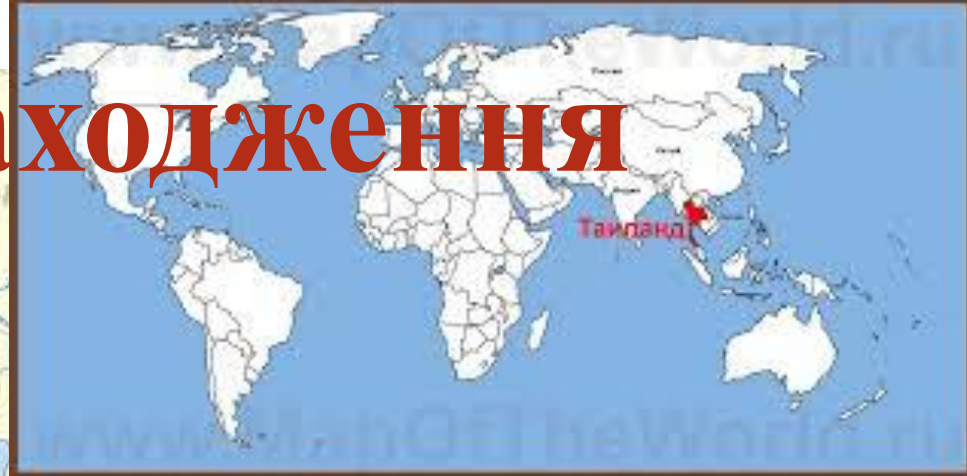
# Політичне життя

Політичне життя Таїланду вкрай нестабільне.

За **50** років в країні змінилося понад  
**40** урядів і діяло **14** конституцій,  
відбулося більше **20** військових переворотів.



# Місцезнаходження





На півночі і північному сході Таїланд межує з Лаосом, на сході — з Камбоджею, на півдні — з Малайзією, на заході — з М'янмою. Протяжність берегової лінії Таїланду — **2600** км. Південно-західні береги омиваються Андаманським морем, а південно-східні — Сіамською затокою Південно-Китайського моря.





# Населення

Більшість населення монголоїдної раси.

Близько 80% належить до тайської мовної сім'ї.

Другий за чисельністю народ Таїланду — лао — проживає в основному в північно-східних районах.


Національні меншини становлять 20%.

Решта населення — це дрібні етнічні групи.






# Релігія



Таїланд вважається країною поширеного буддизму. Національну течію буддизму — тхеравада сповідує **94,7%** від усіх тайців, тоді як мусульмани становлять **4,6%** населення, а **0,7%** населення відносить себе до інших релігійних течій







# Рельєф



За особливостями рельєфу  
Таїланд прийнято поділяти на п'ять  
географічних районів:  
Північне нагір'я, Центральна рівнина,  
Північно-Східне плато,  
південний схід і півострівний Південний  
район.



# Клімат



Таїланд розташований в зоні субекваторіального поясу.

Часта сезонна зміною мусонних вітрів

. Коливання температури і значні сезонні коливання опадів.

В найбільш прохолодну пору року, яка триває з листопада до лютого, середньомісячні температури не опускаються нижче 24°C.

Період дощів триває з червня до жовтня.

Кліматичні ресурси країни сприятливі

для вирощування сільськогосподарських культур, які не потребують тривалого дощового сезону.





# Водні ресурси



Водні ресурси. Територія країни вкрита густою річковою мережею. Найбільша ріка Таїланду — Менам, або Чао-Црая. Вздовж східного кордону країни протікає р. Меконг — одна з найбільших рік Азії. Ріки, як правило, повноводні.





# Корисні копалини.



**Серед корисних копалин переважають руди металів, особливо олова і вольфраму. За запасами олова, які оцінюються у 1200 тис. т., Таїланд займає третє місце в світі (після Малайзії й Індонезії). Вольфрам і олово залягає також на заході і північному заході країни. Країна багата на нерудні корисні копалини: барит, флюорит, фосфорит, калійну і кухонну солі. Зустрічаються дорогоцінне і напівдорогоцінне каміння, сапфіри, рубіни, топази.**





# СТ Таїланду



**Таїланд — аграрно-промислова країна. Місцева економіка базується на рибальстві і видобутку корисних копалин. Бл. 70% економічно активного населення зайняті в сільському господарстві. Основні галузі промисловості: гірнича, металообробна, машинобудівна, нафтохімічна, харчова, електронна, текстильна, паперова, цементна.**





**Дякую за увагу**