

Презентация на тему:


Тайны частей света

Почему Америку не называли Колумбией, если ее открыл Колумб? Как появились названия других частей света - Европа, Азия, Африка, Австралия, Антарктида?

За привычными для нас наименованиями часто скрываются любопытные истории.


Европа

Европа в мифологии



- **В глубокой древности на территории современного Ливана располагалось государство Финикия. Согласно древнегреческому мифу, у финикийского царя Агерона была красавица - дочь по имени Европа, в которую влюбился громовержец Зевс. Приняв образ белого быка, Зевс перенес девушку на остров Крит, где вступил с ней в брак. А в живописи этот сюжет выглядит так. Перед вами картина Питера Пауля Рубенса «Похищение Европы» (конец 16-го начало 17-го вв.)**

Европа.



- В 5-м веке до н.э. название Европа с острова Крит распространилось на континентальную Грецию. По мере накопления знаний об окружающем мире древние географы отодвигали границу Европы все дальше на север. В средние века она уже проходила по Днепру, затем по Дону. А в середине 18-го века ее окончательно провели по Уральскому хребту. А теперь обратим внимание на тот же сюжет в изображении художника начала 20-го века.

Азия

Азия.

- Это – самая большая часть света. История с ее названием тоже не обошлась без древних греков и их богатой мифологии.
- Азия – дочь бога-титана Океана, а в некоторых вариантах - мать Прометея, подарившего людям огонь. Ее изображали верхом на верблюде, держащей в руках щит и ящичек с пряностями. Но само слово Азия – ассирийское, означавшее «восход солнца».
- Азией греки называли одну из провинций к востоку от Эгейского моря, азианами – скифские племена, обитавшие за Каспием. Так же римляне именовали жителей своей восточной провинции Азия Минор (Малая Азия).



Азия

- ***В эпоху Великих географических открытий (16 – й век), для обозначения огромных земных пространств в сторону восхода солнца, географы решили использовать древнее название восточных стран. Так на картах появилась часть света Азия.***

Америка

Америка. Открытие



- **Америку открыл Колумб, но сам он не подозревал об этом. Земля по ту сторону Атлантики для него навсегда осталась Катаем (Китаем).**
- **Еще при жизни Колумба то на испанском, то на португальском флоте служил флорентийский навигатор Америго Веспуччи. По его словам, в конце 15-го и в начале 16-го века он совершил четыре плавания к западным берегам Атлантического океана, два из которых историки географии расценивают как весьма сомнительные. Мировую славу ему принесло «третье» путешествие к берегам Бразилии (1501-1502гг.).**

Америка

- Свои красочные «воспоминания» о захватывающих приключениях Веспуччи талантливо описал в частных письмах к банкиру Лоренцо Медичи и другу детства Пьеро Содерини. «Я видел негодяя, хваставшего, что он съел 300 человек. Я видел также город, где соленое человеческое мясо висело на кровлях домов, как у нас в кухнях висят связки колбас».
- Описанный диковинный мир автор с богатым воображением предлагал называть Новым Светом. В то время интерес к открытиям за океаном был огромным, а отчеты мореплавателей засекречивались. Поэтому публикация писем Веспуччи во многих странах Европы имела колоссальный успех у читателей.



Америка



- *В 1507-м году лотарингский картограф Мартин Вальдземюллер предложил «открытую» краснобаем-итальянцем землю в южной части Атлантики назвать Америкой по имени «первооткрывателя», поскольку многие современники восприняли письма Веспуччи как известие о новой материке, четвертой части света не имеющей отношения к Катаю Колумба. В 1538-м году фламандский картограф Гергардт Меркатор распространил новое название и на «северные территории», разделив Америку на Южную и Северную.*
- *Но до конца 17-го века англичане называли заокеанские земли Новым Светом, а испанцы Западными Индиями.*

Америка

- *Стефан Цвейг назвал эту историю «комедией ошибок», которая обессмертила сомнительные заслуги Америго Веспуччи и умалила славу Колумба, увековечив, по словам А. Гумбольдта, «Памятник человеческой несправедливости».*

Африка

Африка. Греко-Римская версия.



- Греки и римляне территорию северной Африки к западу от Египта долгое время именовали Ливией - от названия местных племен, которые «отец истории» Геродот обозначал как «лбу», а римляне – как «ливы». Все, что находилось южнее, считалось Эфиопией.
- В 146 году до н.э. в результате Пунических войн Рим одержал трудную победу над своим главным врагом – Карфагеном. На захваченной территории (современный Тунис) победители основали колонию Африка, назвав ее по имени воинственных местных племен афариков.

Африка. Арабская версия.

- Арабский ученый 16-го века Мухаммед аль-Вазан, известный в Европе как Лев Африканский, писал: «Африка - по-арабски «Ифрикия». Название происходит от арабского слова «фарака» (разделять, отделять). Арабские географы хорошо знали, что Африка от Азии отделена Красным морем.
- Как говорится, выбирайте сюжет по вкусу.

Австралия

Австралия.

- *Вплоть до середины 19-го века пятый континент значился на картах как Новая Голландия, поскольку открыл его в начале 17-го века голландский мореход Виллем Янсзон.*
- *Загадочная Южная Земля на протяжении веков кружила головы многим географам и путешественникам. Еще великий Птолемей считал, что в южном полушарии должен располагаться огромный материк, чтобы «уравновесить» Землю.*

Австралия. Новое имя.



- Во второй половине 18-го и начале 19-го поисками Terra Australis Incognita (Неведомая Южная земля) серьезно занимались англичане. Усилиями нескольких плаваний Джеймса Кука и Мэтью Флиндерса берега пятого континента легли на карты мира. Флиндерс, впервые обогнувший весь материк (1802-1803гг.), писал: «... не будь я скован названием Terra Australis, я заменил бы его другим термином – Австралия». Предложенное великим мореплавателем новое название оказалось удачным, так как указывало на принадлежность пятой части света южному полушарию.
- Перед вами портрет знаменитого мореплавателя Мэтью Флиндерса

Антарктида

A photograph of an Antarctic coastline. In the foreground, there is a dark, pebbly beach. The middle ground shows a calm blue sea with several large, white icebergs floating. A small, dark, rectangular object, possibly a buoy or a small structure, is visible in the water. In the background, a large, white, snow-covered mountain range rises against a clear blue sky. The word "Антарктида" is overlaid in large, blue, sans-serif font across the center of the image.

Антарктида. Первое название

15 января 1821-го года с кораблей «Восток» и «Мирный» под командованием капитана Ф. Ф. Беллинсгаузена русские моряки увидели землю - «гористый берег, покрытый снегом». Ей дали имя Земля Александра I. В тот ясный солнечный день они открыли Антарктиду, шестую часть света, неуловимый южный материк у самого полюса, к которому не мог пробиться даже великий Кук.

17 января 1821г. при ясной погоде с корабля Фаддея Беллинсгаузена увидели на юге землю, которую назвали Землей Александра I. Позднее установили, что это была часть Антарктиды, соединенная с материком шельфовым ледником Георга VI.



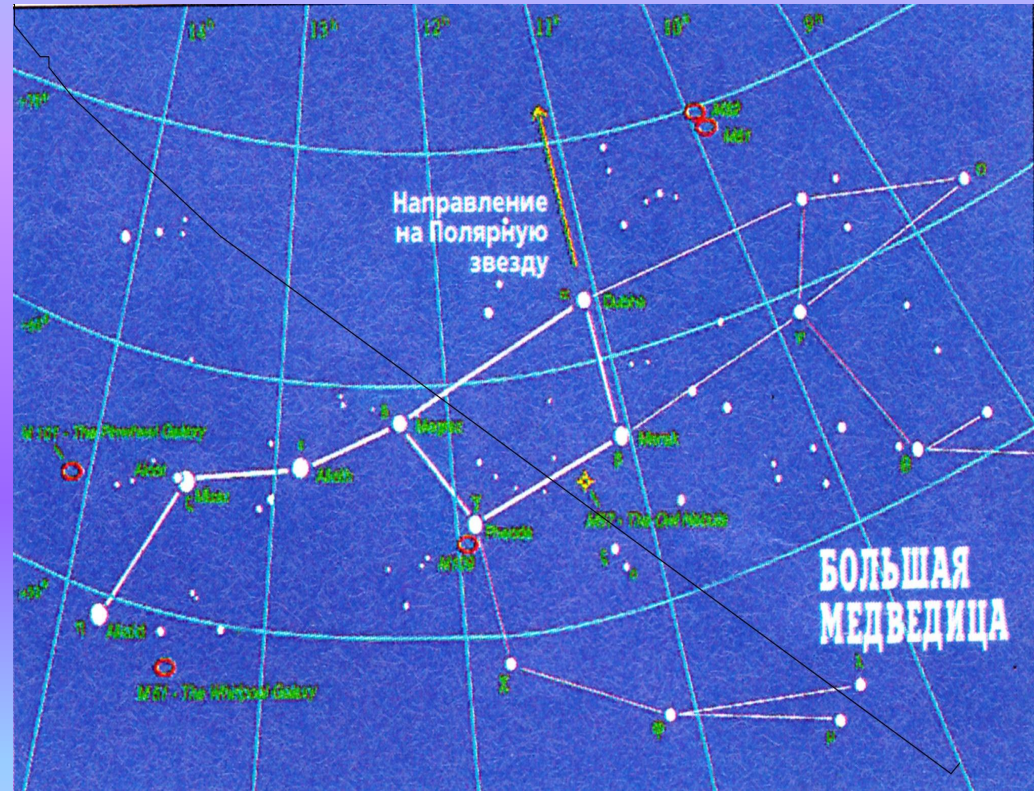
Антарктида



- Данное русскими мореплавателями название не распространилось на весь шестой континент.
- Антарктида, производное от более общего географического понятия Антарктика, получила свое название как антипод северной полярной области - Арктики, так как располагается по отношению к ней на обратной стороне земного шара и в переводе с греческого означает «Противоположный Арктике».

Антарктида в мифологии.

- **А происхождение термина Арктика, как Европа и Азия, также связано с мифами и любвеобильным Зевсом, который на этот раз одарил своим вниманием нимфу Каллисто. Другие завистливые боги превратили избранницу «коллеги по цеху» в медведицу.**
- **Она родила Зевсу сына Аркада, медвежонка. Однажды на охоте Аркад поднял копье на свою мать, но Зевс остановил его, превратив обоих в созвездия Большой и Малой Медведицы.**
- **«Медведь» по-гречески «Арктос». А поскольку оба созвездия служили схемой поиска на небе Полярной звезды (в составе Малой Медведицы), которая всегда указывает на север, то всю северную область стали называть Арктикой.**



КОНЕЦ!!!