


# ТАЙНЫ ОСТРОВА ПАСХА



Презентация Литвиновой Ольги

Остров Пасхи - это маленький участок суши среди бескрайних просторов Тихого океана. Принадлежит он Чили, его площадь чуть больше 165 квадратных километров, а формой остров напоминает треугольник. Население, численность которого около двух тысяч человек, занимаются овцеводством, рыболовством.



# КРАТКАЯ ИНФОРМАЦИЯ

1. Столица — город Ханга-Роа
2. Площадь: 163,6 км<sup>2</sup>
3. Население 4660 чел. (2008)<sup>2</sup>, 53% — горожане
4. Основные народы: рапануи
5. Государственный язык: испанский язык,  
рапануйский язык

Статуи называются моаи. Общее количество моаи - 887.







Приближенна статуя



Ряд Статуй

Вес иногда достигает более 20 тонн, а высота — более 6 метров.



По всем трем углам размещены вулканы. Да и сам остров вулканического происхождения, а почва появилась благодаря эрозии склонов вулкана.

Коренные жители называют свой остров Рапа-Нуи. А известное всему миру название он получил потому, что был открыт в Пасхальное воскресенье 1722 года голландцем Якобом Роггевеном.





Но самая известная загадка острова Пасхи, которую уже сотни лет пытаются разгадать исследователи - гигантские каменные статуи, моаи. Эти таинственные монолиты были вырезаны из окаменевшего вулканического пепла. Моаи представляют собой стилизованные человеческие фигуры с большими продолговатыми головами на коротких туловищах. Они стоят вдоль побережья, обращенные лицом к острову, безмолвно наблюдая за его жителями...





Фото на  
следующее





# КАК ДЕЛАЛИСЬ МОАИ

Эти фигуры вырезались в одном из самых известных уголков острова, возле вулкана Рано Рара-ку. Здесь же остались несколько незавершенных фигур, включая одну, почти готовую. Статуи вырезались из скал, перевозились на берег острова и устанавливались спиной к открытому морю.



СПАСИБО ЗА ПРОСМОТР

