


Автор: Колышкина  
Елена Владимировна  
учитель географии высшей  
квалификационной  
категории  
МБОУ СОШ №179

# Экономико-и политико- географическое положение России



**РЭП-УРОК**

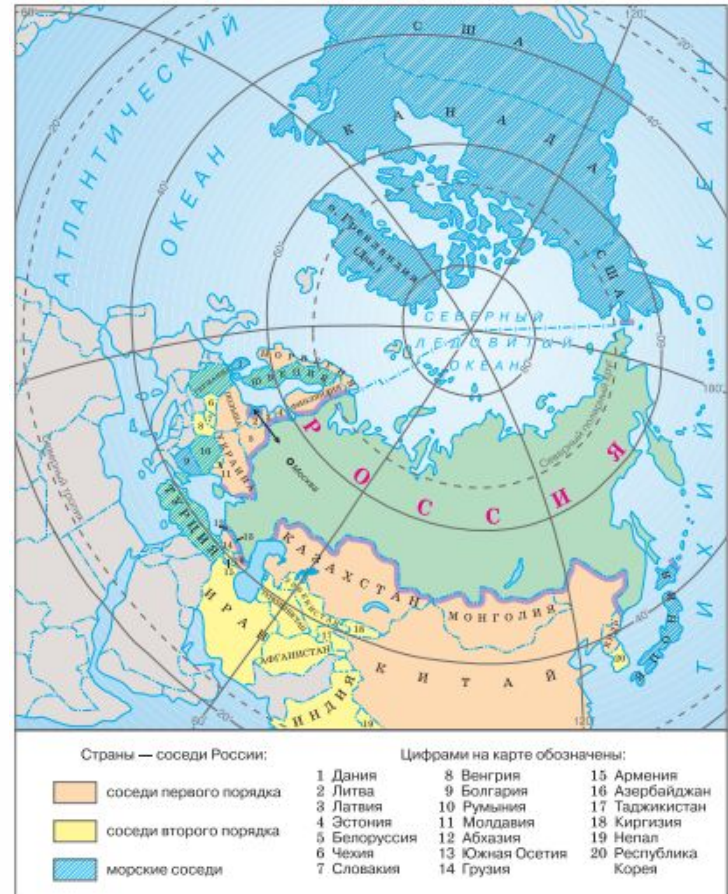
**ГЕОГРАФИЧЕСКОЕ ПОЛОЖЕНИЕ РОССИИ**



# ЭКОНОМИКО-ГЕОГРАФИЧЕСКОЕ ПОЛОЖЕНИЕ



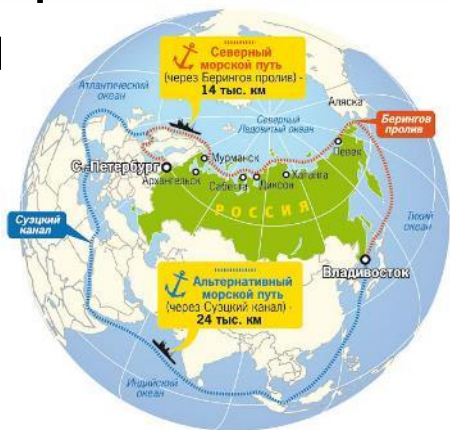
- это положение страны по отношению к важным промышленным и научным центрам, продовольственным базам, рынкам сбыта, центрам мировой экономики.



# ТРАНСПОРТНО-ГЕОГРАФИЧЕСКОЕ ПОЛОЖЕНИЕ






- это положение страны относительно крупных транспортных путей, определяет особенности транспортных связей России с другими странами, а также специфику развития транспортной системы страны!



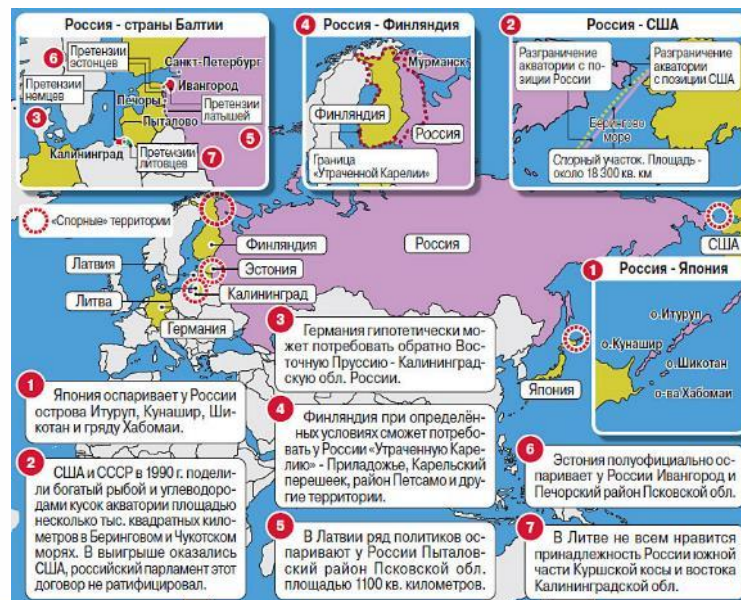
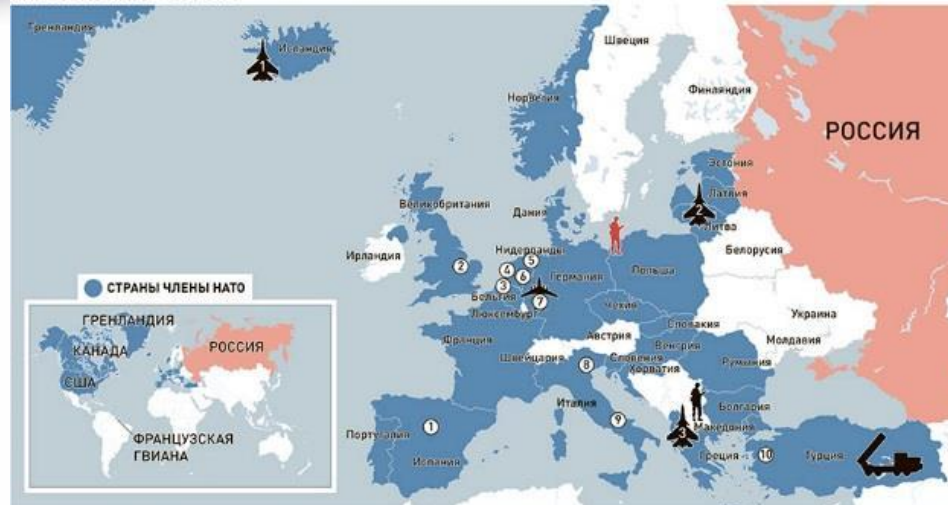
# ПОЛИТИКО-ГЕОГРАФИЧЕСКОЕ ПОЛОЖЕНИЕ



- это положение страны на политической карте мира, показывающее место и роль России по отношению к различным государствам, их группировкам, сферам военно-стратегических интересов, регионам международной напряженности

-  Авиабазы Кьефлафик, Полуостров Рейкьянес, Исландия
-  Патрулирование воздушного пространства стран Балтии
-  Патрулирование воздушного пространства стран в Албании
-  Главная оперативная база компонента К-3А НАТО, Галенкирхен, Германия
-  Ракетные комплексы «Пэтриот», Караманамарас, Адана, Газипатеп - Турция
-  Сухопутный корпус быстрого развертывания "Северо-восток". Щецин, Польша
-  Силы для Косово

КАРТА БАЗ НАТО В ЕВРОПЕ





# ОТКРЫТИЕ НОВОГО ЗНАНИЯ

- Работа в группах (по 5 человек) по изучению нового материала, который разделен на 5 **блоков:**

1. **ЭГП:** достоинства.
2. **ЭГП:** недостатки.
3. **ПГП:** преимущества.
4. **ПГП:** недостатки.
5. **ТГП** России.

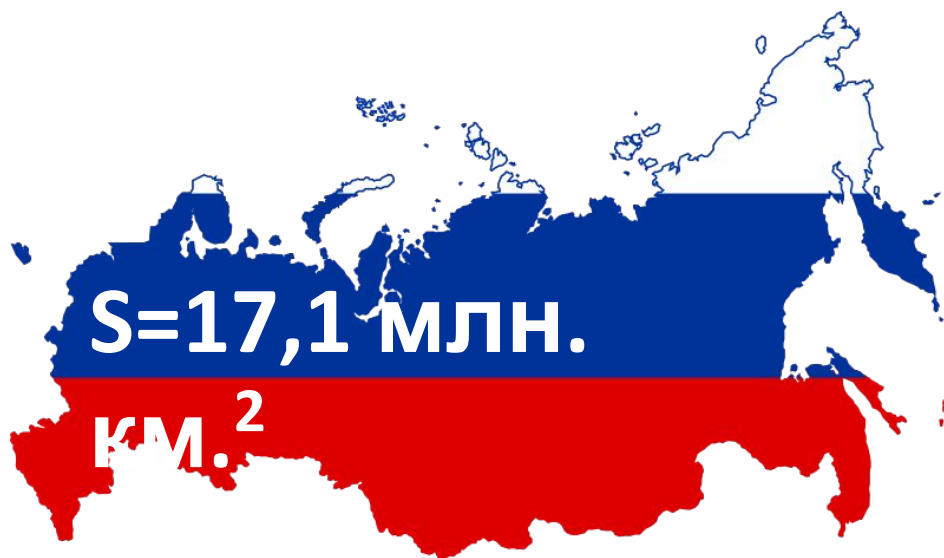


- Работа в группах, после смены состава, по обучению своему блоку темы партнёров по группе.



## ПРОБЛЕМНЫЙ ВОПРОС

Большая территория России – это её  
**достоинство или недостаток?**



# ЗАКРЕПЛЕНИЕ НОВЫХ ЗНАНИЙ И СПОСОБОВ ДЕЙСТВИЙ



- **Работа в группе по анализу статистических данных, графической и картографической информации – 5 минут.**
- **Представление результатов работы: выступают спикеры от каждой группы.**
- **При ответе использовать наглядный материал, который будет представлен на слайдах.**

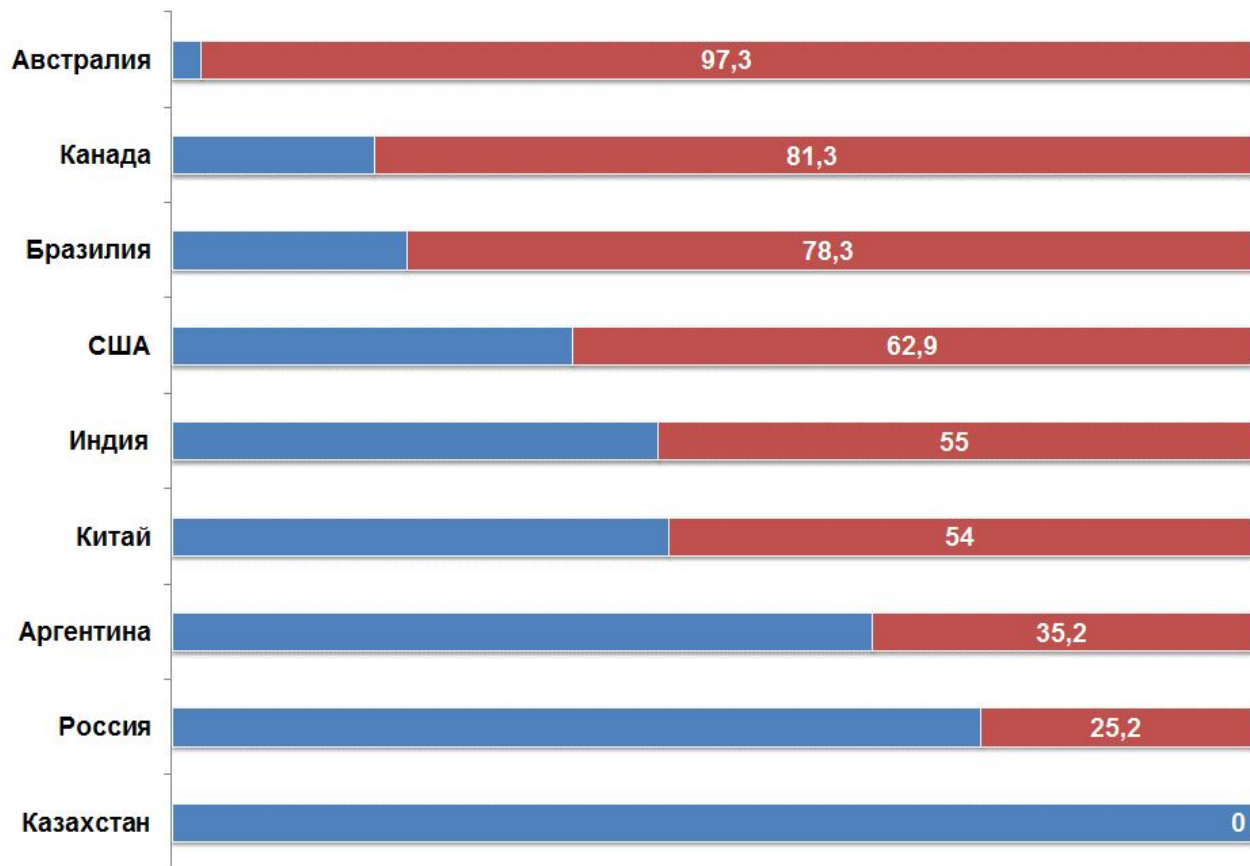






# РОССИЯ – КОНТИНЕНТАЛЬНАЯ ДЕРЖАВА

**УДЕЛЬНЫЙ ВЕС РЕГИОНОВ, ИМЕЮЩИХ ВЫХОД К МИРОВОМУ ОКЕАНУ, В ЭКОНОМИКЕ СТРАНЫ (% , 2016 г.)**

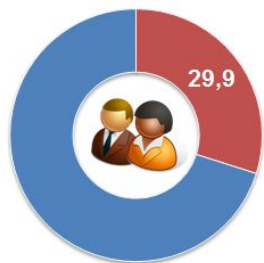
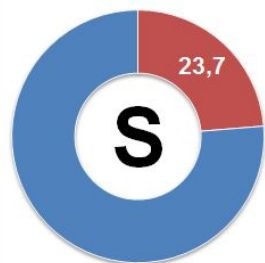


# РОССИЯ – КОНТИНЕНТАЛЬНАЯ ДЕРЖАВА

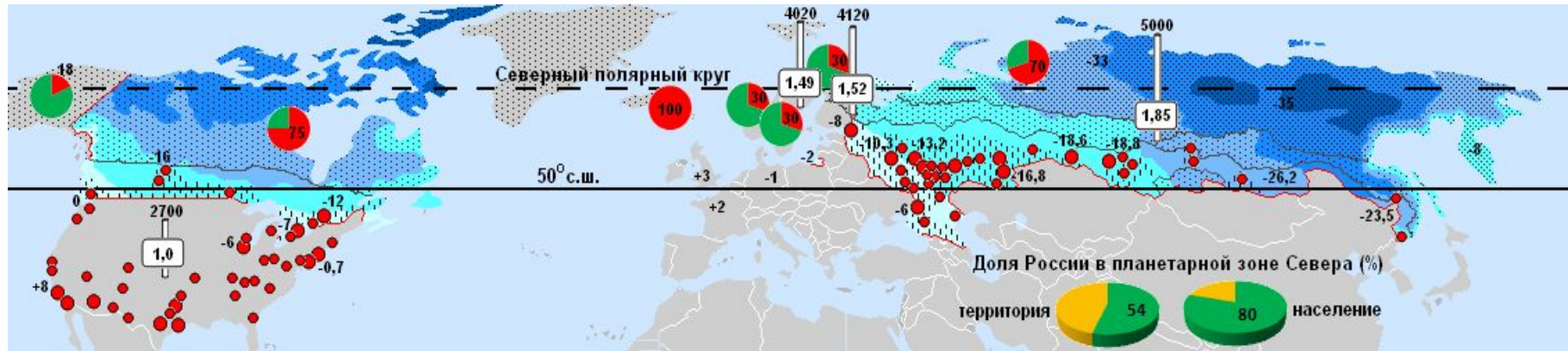
«ЭКОНОМИЧЕСКОЕ ЯДРО» РОССИЙСКОЙ ФЕДЕРАЦИИ  
(регионы, создающие 1/2 национальной экономики)

**49,5% ВРП = 9 регионов**

1. г. Москва
2. г. Санкт-Петербург
3. Московская обл.
4. Ханты-Мансийский АО
5. Краснодарский край
6. Свердловская обл.
7. Ямало-Ненецкий АО
8. Республика Татарстан
9. Красноярский край




# РОССИЯ – САМАЯ «СЕВЕРНАЯ» СТРАНА В МИРЕ



Страна	Коэффициент суровости климата	
	абсолютный	относительно США
США	2700	1
Швеция	4020	1,49
Финляндия	4120	1,52
Россия	5000	1,85

Температуры января в среднем за последние 20 лет (°C)



- Планетарная зона Севера для России:
- районы Крайнего Севера
- местности, приравненные к районам Крайнего Севера

Ареалы плотности населения более 5 чел./км кв.

Города с численностью населения (2009 г.)\*

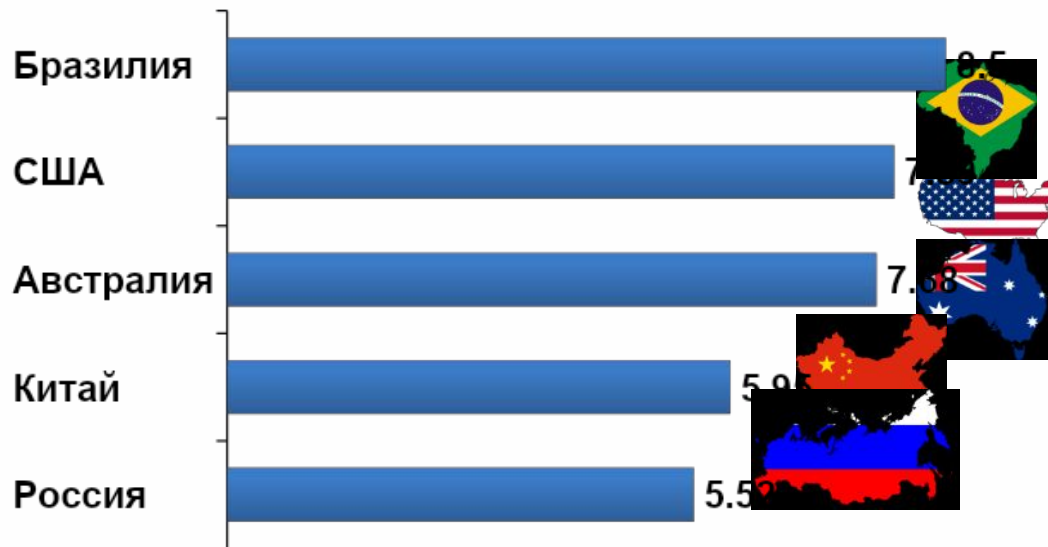
- более 1 млн. чел.
- от 500 тыс. до 1 млн. чел

Доля зоны Севера в общей площади страны (%)

# РОССИЯ – САМАЯ «СЕВЕРНАЯ» СТРАНА В МИРЕ



## КРУПНЕЙШИЕ СТРАНЫ МИРА ПО РАЗМЕРАМ ЭФФЕКТИВНОЙ ТЕРРИТОРИИ (км<sup>2</sup>.)



**ЭФФЕКТИВНАЯ ТЕРРИТОРИЯ** — территория государства без экстремальных условий для жизни людей. непригодными считаются климатические зоны, где среднегодовая температура ниже двух градусов мороза, а высота над уровнем моря свыше 2000 метров.



# ТРАНСПОРТНО-ГЕОГРАФИЧЕСКОЕ ПОЛОЖЕНИЕ РОССИИ

## ПОЗИЦИЯ РОССИИ В МИРОВОМ РЕЙТИНГЕ ЭФФЕКТИВНОСТИ ЛОГИСТИКИ (2018 г.)

Ранг	Страны	Индекс	Ранг	Страны	Индекс
1	Германия	4,19	58	Ботсвана	2,96
2	Нидерланды	4,07	69	Украина	2,83
3	Швеция	4,07	77	Казахстан	2,77
4	Бельгия	4,05	83	Парагвай	2,70
5	Сингапур	4,05	84	Малави	2,69
6	Великобритания	4,01	85	<b>Российская Федерация</b>	<b>2.69</b>
7	Япония	3,99	86	Доминиканская Республика	2,68
8	Австрия	3,99	87	Марокко	2,67
9	Гонконг (КНР)	3,96	95	Пакистан	2,64
10	США	3,92	110	Беларусь	2,54
17	Канада	3,81	117	Узбекистан	2,50
27	Китай	3,60	129	Монголия	2,40
37	Турция	3,29	142	Туркменистан	2,34
42	Индия	3,22	150	ЦАР	2,26
47	Словакия	3,14	165	Афганистан	2,04
56	Бразилия	3,02	167	Сомали	2,00



# ТРАНСПОРТНО-ГЕОГРАФИЧЕСКОЕ ПОЛОЖЕНИЕ РОССИИ

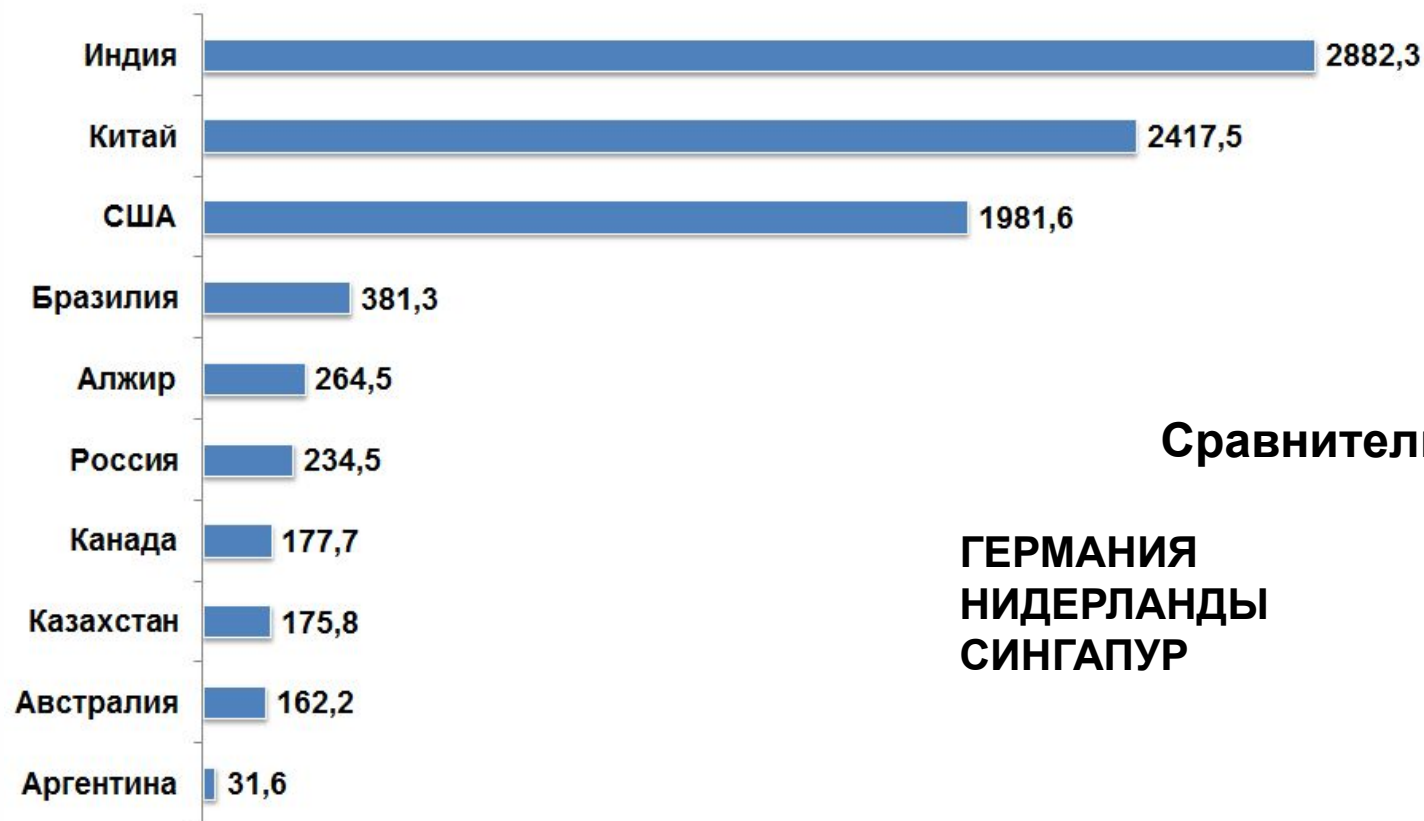
## ПОЗИЦИИ РОССИИ В ГЛОБАЛЬНОМ РЕЙТИНГЕ РАЗВИТИЯ ИНФРАСТРУКТУРЫ (ОЦЕНКА ВСЕМИРНОГО ЭКОНОМИЧЕСКОГО ФОРУМА И ВСЕМИРНОГО БАНКА)

Наименование критерия (показателя)	Ранг 2010 г.	Ранг 2014 г.	Ранг 2018 г.
Общее качество инфраструктуры	94	74	51
Индекс эффективности логистической системы	95	90	85
Качество автомобильных дорог	125	124	104
Качество железных дорог	29	26	15
Качество портовой инфраструктуры	97	81	45
Качество аэропортовой инфраструктуры	105	79	52
Развитие логистической инфраструктуры	83	77	73
Качество таможенного обслуживания	115	133	131
Своевременность доставки	88	84	74
Качество международных перевозок	96	102	105
Уровень логистической компетенции специалистов	88	80	73

# РОССИЯ – КРУПНЕЙШЕЕ ГОСУДАРСТВО ПЛАНЕТЫ



**ЭКОНОМИЧЕСКАЯ ОТДАЧА ТЕРРИТОРИИ КРУПНЕЙШИХ ПО ПЛОЩАДИ  
ГОСУДАРСТВ МИРА (тыс. долл. ВВП по ППС на 1 кв. км территории, 2017 г.)**

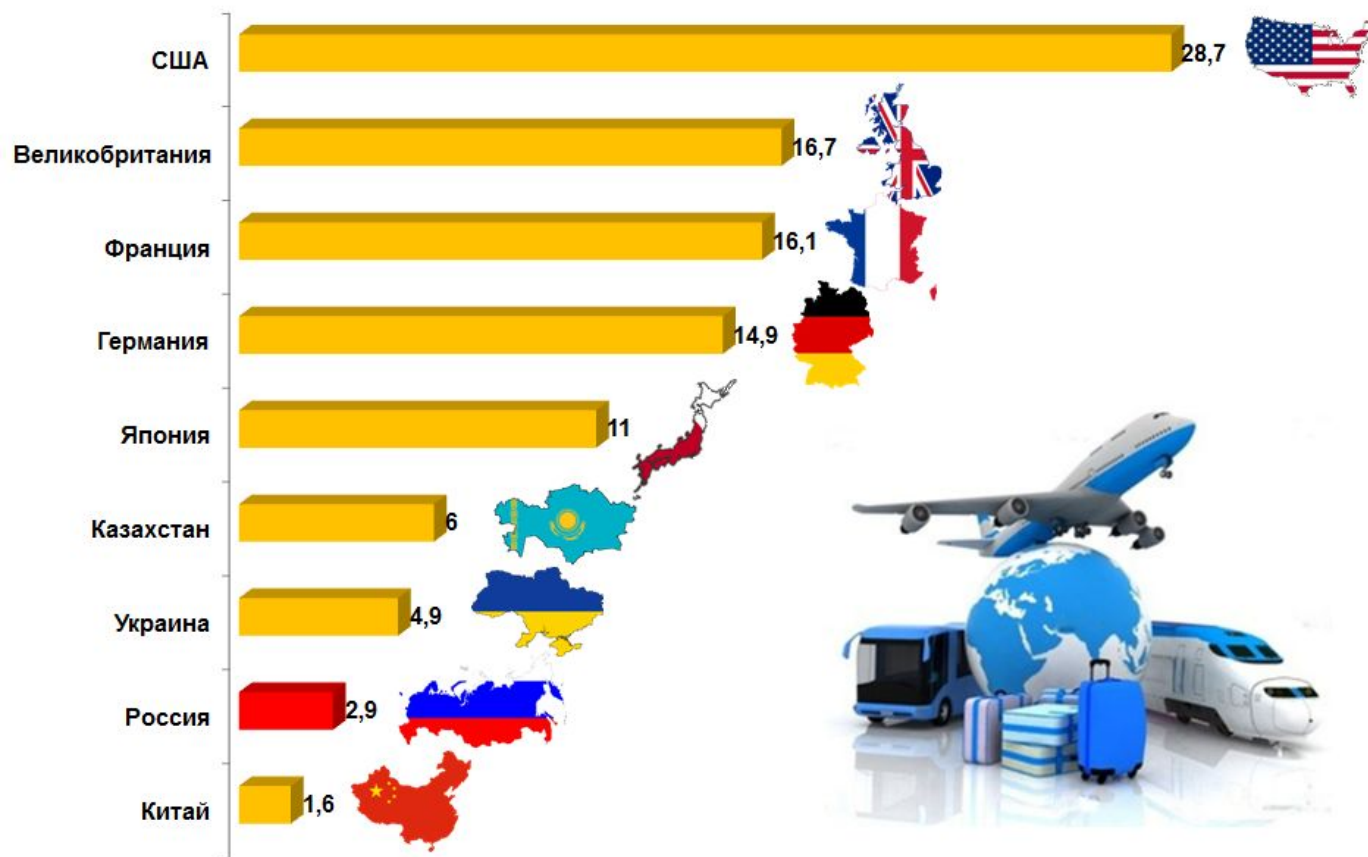


**Сравнительно:**

<b>ГЕРМАНИЯ</b>	<b>11761,9</b>
<b>НИДЕРЛАНДЫ</b>	<b>22536,6</b>
<b>СИНГАПУР</b>	<b>754285,7</b>

# РОССИЯ – КРУПНЕЙШЕЕ ГОСУДАРСТВО ПЛАНЕТЫ

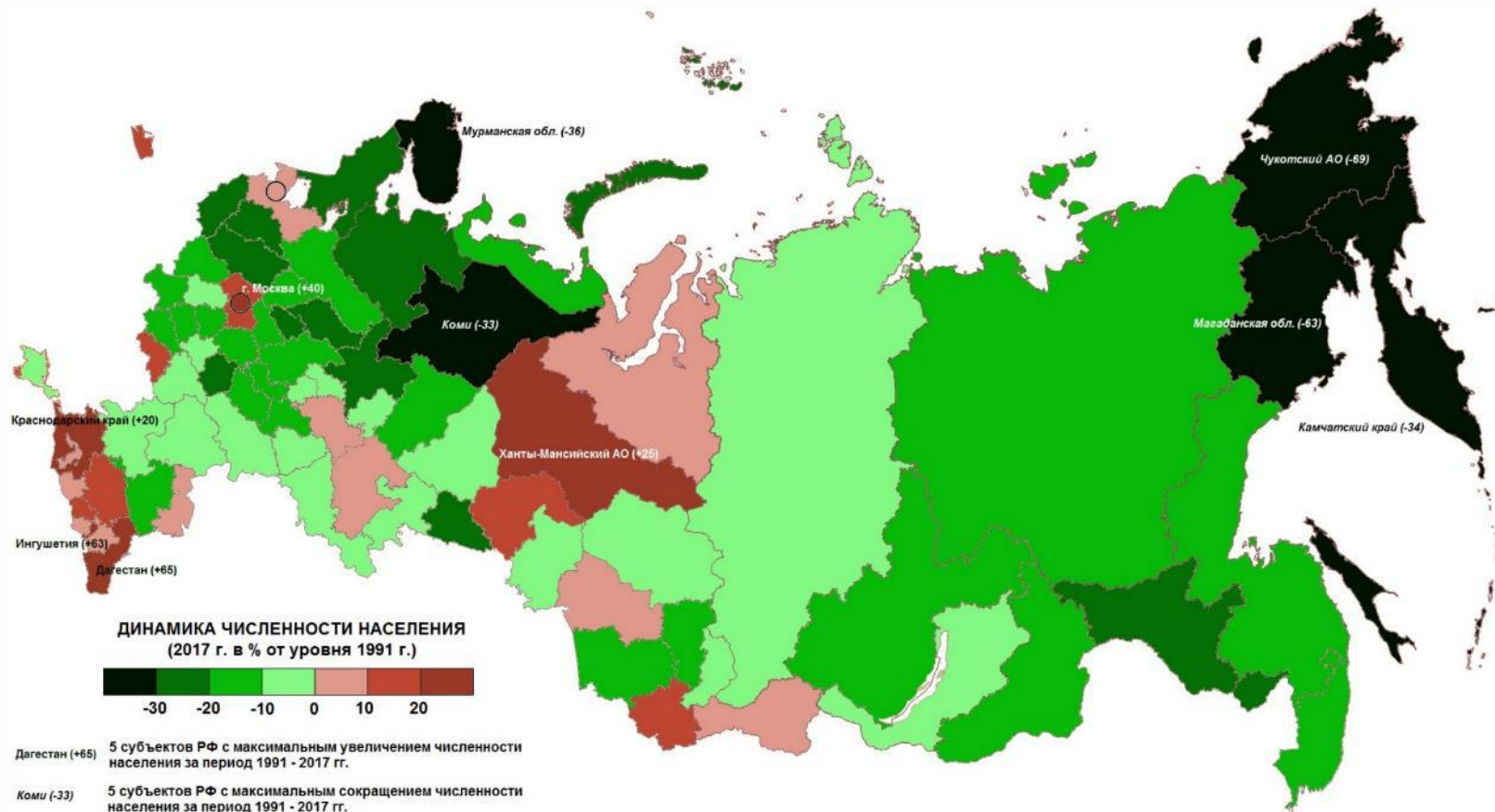
## ПОДВИЖНОСТЬ НАСЕЛЕНИЯ РОССИИ И ОТДЕЛЬНЫХ СТРАН МИРА (тыс. п-км. на 1 жителя)





# ДЕМОГРАФИЧЕСКОЕ ПОЛОЖЕНИЕ РОССИИ

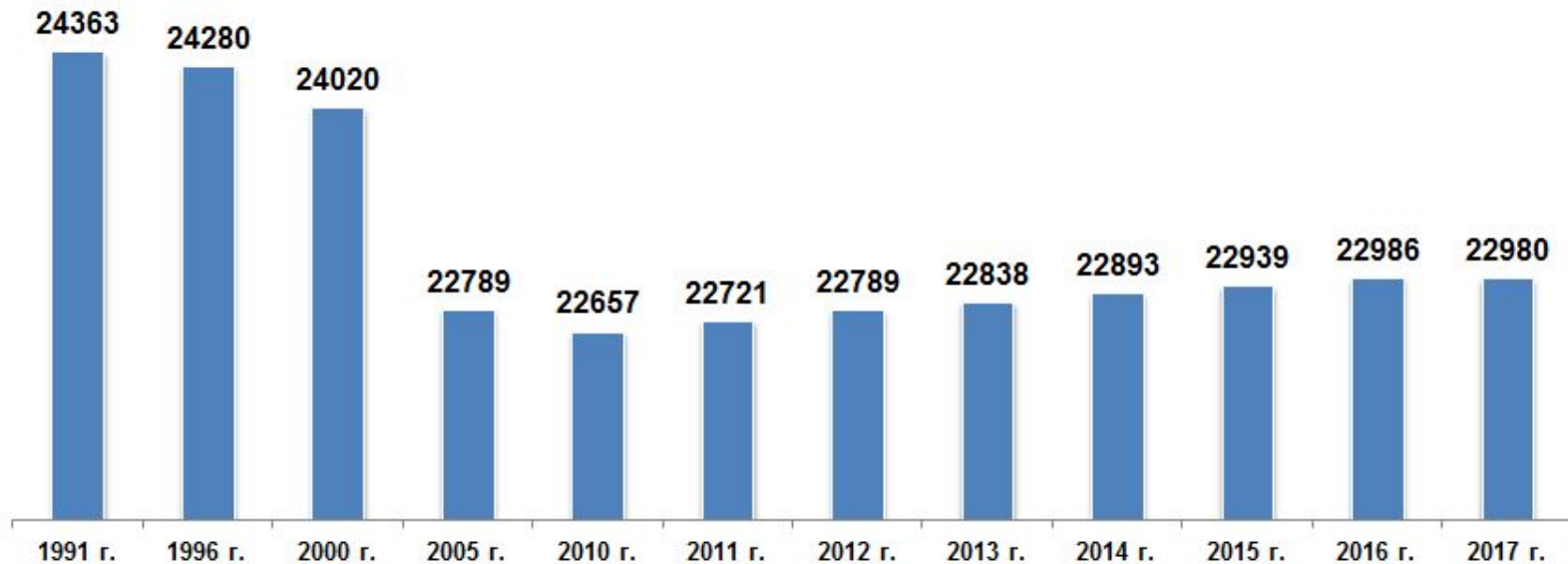
## ДИНАМИКА ЧИСЛЕННОСТИ НАСЕЛЕНИЯ В РЕГИОНАХ РОССИИ ЗА ПЕРИОД 1990 – 2017 гг.



# ДЕМОГРАФИЧЕСКОЕ ПОЛОЖЕНИЕ РОССИИ



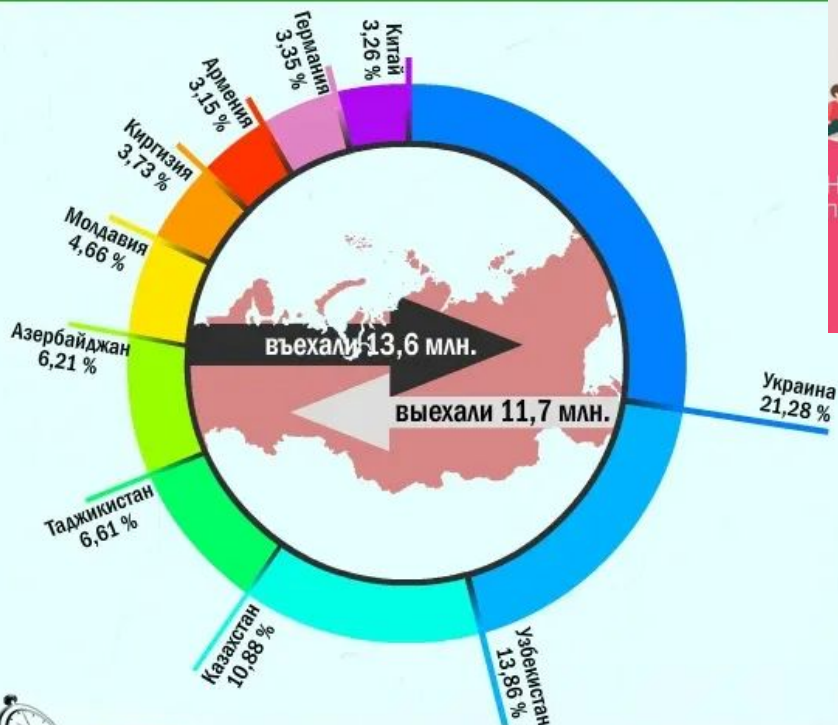
## ДИНАМИКА ЧИСЛЕННОСТИ НАСЕЛЕНИЯ СИБИРИ (тыс. чел.)



# ДЕМОГРАФИЧЕСКОЕ ПОЛОЖЕНИЕ РОССИИ



## ОТКУДА В РОССИЮ ПРИЕЗЖАЮТ ИНОСТРАНЦЫ



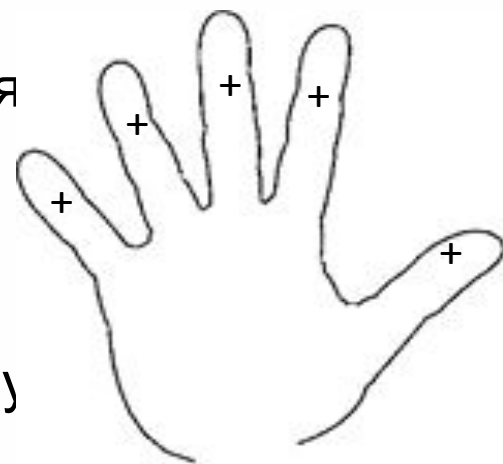


# РЕФЛЕКСИЯ

## Приём «Пять пальцев»:

Ребята, обведите на тетрадном листе свою левую ладонь. Затем на каждом пальце знаками «+» и «-» оцените свою работу на уроке, согласно следующим показателям:

- **М** (мизинец) – мыслительный процесс. «Я сегодня получил достаточный объем знаний и опыт благодаря своей работе».
- **Б** (безымянный) – близость цели. «Я достиг цели урока».
- **С** (средний) – состояние духа. «Сегодня на уроке у меня было хорошее настроение».
- **У** (указательный) – услуга, помощь. «Я сегодня помог своему однокласснику (одноклассникам) разобраться в теме».
- **Б** (большой) – бодрость, физическая форма. «Самочувствие мое на уроке было хорошим, комфортным».





# ДОМАШНЕЕ ЗАДАНИЕ

**§2**, знать определения понятиям по теме урока, устно ответить на вопросы к параграфу (разноуровневые), дать характеристику ЭГП и ПГП России в одном из предложенных форматов:

1. составить словесное описание.
2. сделать опорный графический конспект.
3. обозначить ЭГП и ПГП страны на контурной карте России.

**По желанию (на выбор):**

1. Презентация/проект на тему «ЭГП – понятие историческое, меняющееся во времени (на примере России)».
2. Оцените экономико-географическое положение (ЭГП) своего региона проживания (Новосибирская область). Заполните таблицу, отражающую достоинства и недостатки ЭГП.
3. Проблемный вопрос: «Всегда ли экономико-географическое положение определяет успехи экономического развития страны?»
4. Сравните ЭГП России и СССР. Сделайте вывод.
5. Докажите, что участие в международных организациях имеет важное значение для геополитического положения России.



# ИСТОЧНИКИ ИНФОРМАЦИИ

1. Е.М. Домогацких, Н.И. Алексеевский, Н.Н. Клюев География 9 класс /М: Русское слово, 2017.
2. С.В. Банников, С.В. Жукова Методические рекомендации к учебнику Е.М. Домогацких, Н.И. Алексеевского, Н.Н. Клюева География 9 класс /М: Русское слово, 2015.
3. Пятунин Б.В., Таможняя Е.А. География России. Природа. Население 8 класс /М: Вентана-Граф, 2017.
4. Пацала С.В. Территория и ЭГП России: хозяйственный аспект /презентация/. НГПУ, 2019.
5. Николина В.В. Методические рекомендации к учебнику Алексеев А.И., Низовцев В.А., Николина В.В. География 9 класс /М: Дрофа, 2019.
6. Дронов В.П., Баринова И.И., Ром В.Я. География России 8 класс /М: Дрофа, 2016.
7. <https://www.youtube.com/watch?v=qBAQP872IDs>
8. <https://geographyofrussia.com/geograficheskoe-polozhenie-rossii/>
9. <https://riss.ru/demography/demography-smi/28126/>
10. <https://konkurent.ru/article/30397>
11. <https://ck.ot7.ru/%D0%A0%D0%B0%D1%81%D0%BA%D1%80%D0%B0%D1%81%D0%BA%D0%B0-%D0%9B%D0%B0%D0%B4%D0%BE%D0%BD%D1%8C-%D1%80%D1%83%D0%BA%D0%B8-%D0%A0%D0%B0%D1%81%D0%BA%D1%80%D0%B0%D1%81%D0%BA%D0%B8-/731/70935/img.htm>
12. <https://geographyofrussia.com/transportno-geograficheskoe-polozhenie-rossii-v-mire/>
13. <http://www.grandgeography.ru/liegs-651-1.html>
14. <https://www.maam.ru/detskijasad/metod-pjati-palcev.html>
15. <http://www.strategy-center.ru/page.php?vid=1123&vrub=inf>
16. <https://rg.ru/2016/06/15/nato-vplotnuiu-vstanet-u-granic-rossii-vpervye-za-postsovetskuiu-istoriu.html>
17. [https://ru.m.wikipedia.org/wiki/%D0%A4%D0%B0%D0%B9%D0%BB:Flag-map\\_of\\_Russia.svg](https://ru.m.wikipedia.org/wiki/%D0%A4%D0%B0%D0%B9%D0%BB:Flag-map_of_Russia.svg)
18. <https://zen.yandex.ru/media/morznews/severnyi-morskoi-put-bol-i-zanoza-zapada-5b9650ca06d85100aeeeb4b2>
19. <https://present5.com/vidy-geograficheskogo-polozheniya-rossii-urovni-geograficheskogo-polozheniya/>
20. <https://uchitel.pro/%D0%B3%D0%B5%D0%BE%D0%B3%D1%80%D0%B0%D1%84%D0%B8%D1%87%D0%B5%D1%81%D0%BA%D0%BE%D0%B5-%D0%BF%D0%BE%D0%BB%D0%BE%D0%B6%D0%B5%D0%BD%D0%B8%D0%B5-%D1%80%D0%BE%D1%81%D1%81%D0%B8%D0%B8/>
21. <http://mapinmap.ru/archives/7231>
22. <https://pandia.ru/text/79/291/9140.php>
23. <https://ru.depositphotos.com/87658268/stock-illustration-boys-and-girls-working-in.html>