

Кроссворд «География в загадках»





тема

План и карта

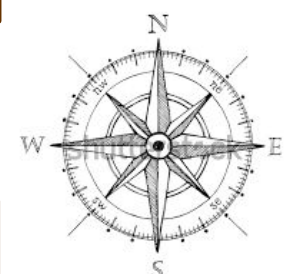
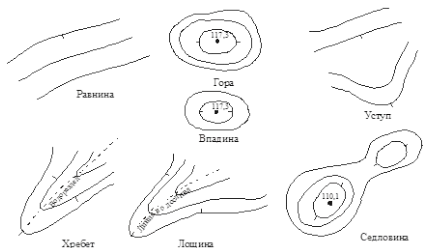
Автор: Колышкина Елена Владимировна
учитель географии высшей категории
МБОУ СОШ №179, г. Новосибирск

ресурс
Ы

Правила

1. При нажатии на номер задания (например, **1**), Вы перейдёте на слайд с вопросом, на который необходимо дать правильный ответ. Отвечать на вопросы надо по порядку номеров заданий (№1, №2, №3 и т.д.).
2. Каждый последующий вопрос будет появляться по щелчку.

3. При нажатии на кнопку  в верхнем правом углу слайда с вопросами, Вы вернётесь к кроссворду  «ответ №1».
4. С помощью кнопки «ответ №» (например, ) в кроссворд впишется правильный ответ.
5. Желаю успеха!

География в загадках



- ответ №1
- ответ №2
- ответ №3
- ответ №4
- ответ №5
- ответ №6

- ответ №7
- ответ №8
- ответ №9
- ответ №10
- ответ №11

12

1 Г О Р И З О Н Т

2 К О М П А С

3 Э К В А Т О Р

4 М Е Р И Д И А Н Ы

5 А З И М У Т

6 Г Л О Б У С

7 П Л А Н

8 М А С Ш Т А Б

9 К А Р Т А

10 П А Р А Л Л Е Л И

11 О С Ь



линейный

1 : 25 000 000 — численный

в 1 см 250 км — именованный

ВЫХОД

Вопросы



1. Виден край, да не
дойдёшь.

Туда дойти мы не смогли,

Где неба край и край Земли

2. Под стеклом сижу, на север и на юг гляжу.

Со мной пойдёшь – дорогу обратно легко

3. Глобус делит ровная линия
условная.

Выше – север, ниже – юг.

Назови границу, друг

4. Смотри: они все длинные –
предлинные

И словно режут шар земной

5. Надолжки апельсиновые
для ориентира на местности

Этот угол полезно знать,

Чтобы не заблудиться в окрестности,

Компасом надо его измерять.

6. Он стоит на тонкой ножке в кабинете на
окошке,

А на нём-то, веришь - нет, уместился целый



ВЫХОД

Вопросы



7. С его помощью в пути
В любой пункт легко прийти.
Показать нам лес, болото -
Главная его забота.

8. На карте и плане я дробью пишушь,
Поверхность земную уменьшить
стремлюсь.

9. Ее с собой берёт геолог,
турист, водитель, археолог.


10. Старший среди них – экватор.
И от севера до юга эти линии,
ребята,
Параллельны все друг другу.

Догадаться вы сумеете, что же это?

И, конечно же, земная.

Полюса соединить ей удалось
И зовется она...

12. К ключевому слову необходимо придумать вопрос.



ВЫХОД

Источники информации

https://ru.freepik.com/free-psd/old-world-map-on-vintage-paper-scroll_567705.htm

<https://pptcloud.ru/templates/history/267242>

http://murmansk-nordika.blogspot.com/2012/11/blog-post_22.html

<https://infourok.ru/geograficheskie-zagadki-dlya-uchaschihsya-klassov-3893228.html>

<https://sites.google.com/site/treningonlajnservisyweb20/etap-2-sozdanie-krossvorda>

<https://pokcer.ru/krossvordy/>

<https://infourok.ru/samostoyatel'naya-rabota-po-geografii-klass-plan-mestnosti-i-geograficheskaya-karta-2502432.html>

<https://www.pinterest.ru/pin/438749188678854623/>

<https://www.shutterstock.com/ru/image-illustration/hand-drawn-compass-wind-rose-symbol-207014041>

https://studopedia.su/10_147050_relef-na-topograficheskikh-kartah-i-planah.html

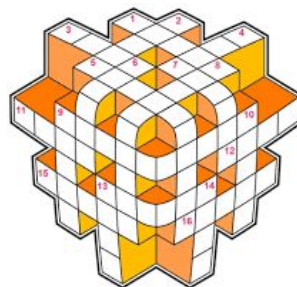
<http://evrikak.ru/info/kak-narisovat-shkolnyiy-globus/>

<https://www.facebook.com/pg/crwords/posts/>

Русские народные загадки, пословицы, поговорки. М./Просвещение, 1990.

Агеева И.Д. Весёлая география на уроках и праздниках. М./Сфера, 2005.

Морозова Л.П. Занимательные материалы по географии 6 класс. Волгоград/ Корифей, 2007.



назад