


**Автор:** Ковалюк Ярослав Михайлович;  
**Тема:** Территориальное размежевание  
Мирового океана (на примере Тихого океана);  
**Направления подготовки:** 05.03.02 –  
география;  
**Научный руководитель:** кандидат  
географических наук, доцент Л.А. Ожегова.



**Цель работы:** выявить принципы и современные особенности территориального размежевания в Мировом океане (на примере Тихого океана).

Для достижения поставленной цели в работе необходимо решить следующие **задачи:**

- изучить историю становления политико-географических исследований Мирового океана;
- выявить роль международных организаций, регулирующих правовой режим морских споров, и дать оценку Мировому океану в системе международного права;
- рассмотреть принципы раздела морского пространства между государствами;
- разработать классификацию международных морских споров и конфликтов в Тихом океане;
- проанализировать конфликты и национальные интересы России и некоторых других стран в Азиатско-Тихоокеанском регионе.



**А. Мэхэн**



**Х. Маккиндер**



**Н. Спайкмен**



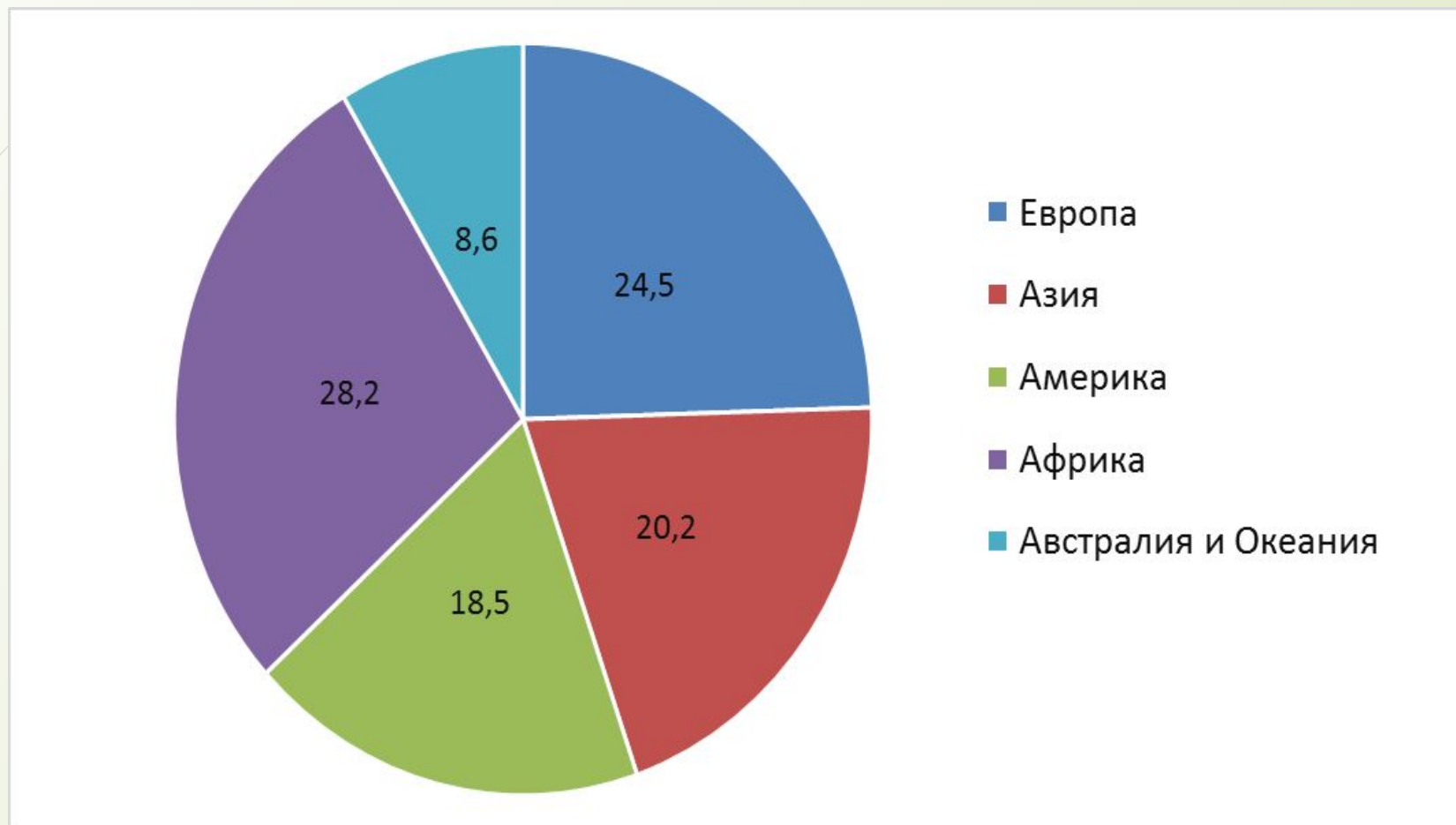


Рис. 1.1. Региональная структура государств, подписавших Конвенцию ООН по морскому праву 1982 года, в %

## РАЗГРАНИЧЕНИЕ ВОД И ДНА МИРОВОГО ОКЕНА

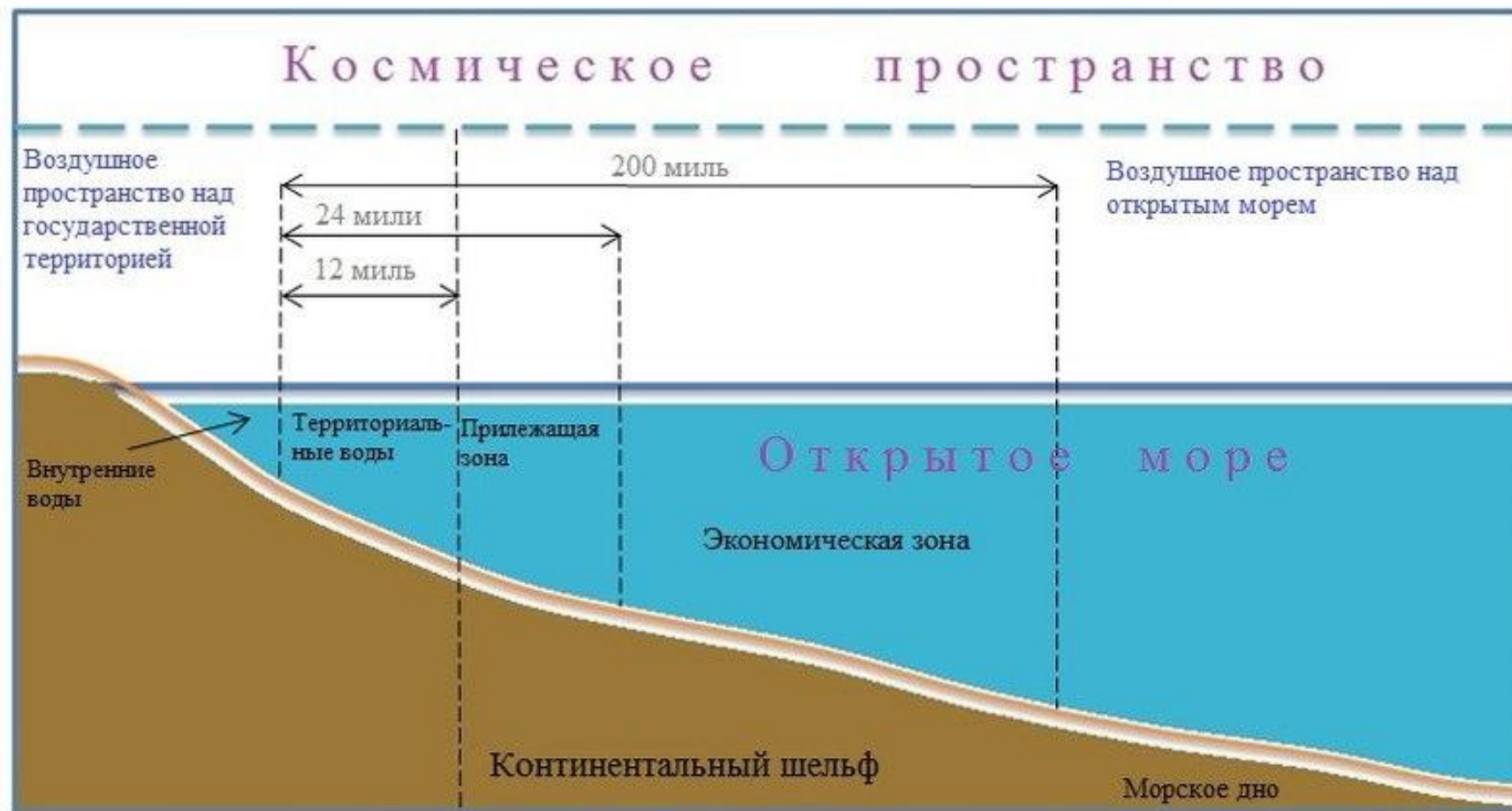


Рис. 2.1. Разграничение вод и дна Мирового океана



Рис. 3.1. Классификация международных морских конфликтов



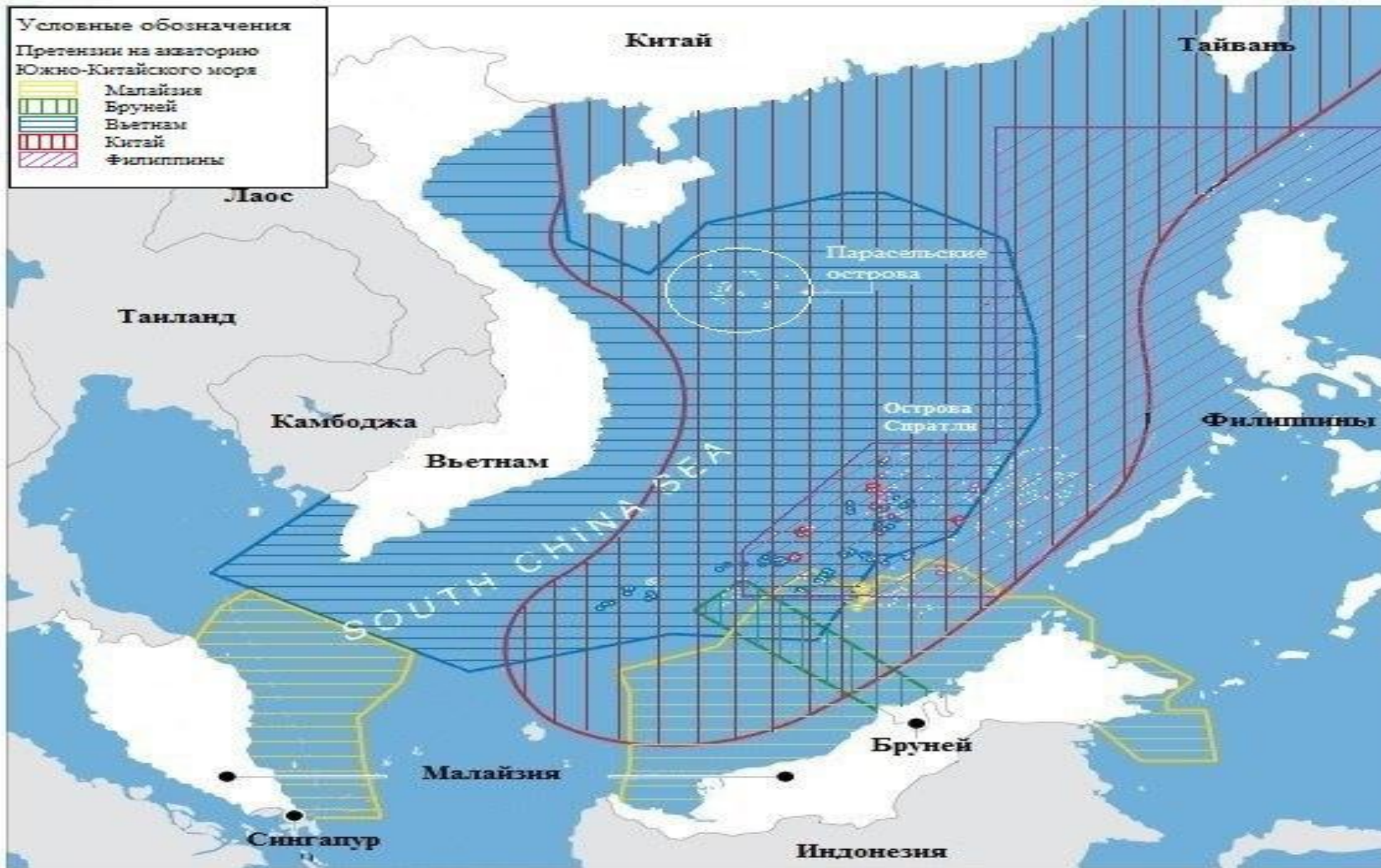


Рис. 3.1. Претензии стран Юго-Восточной Азии на акваторию Южно-Китайского моря

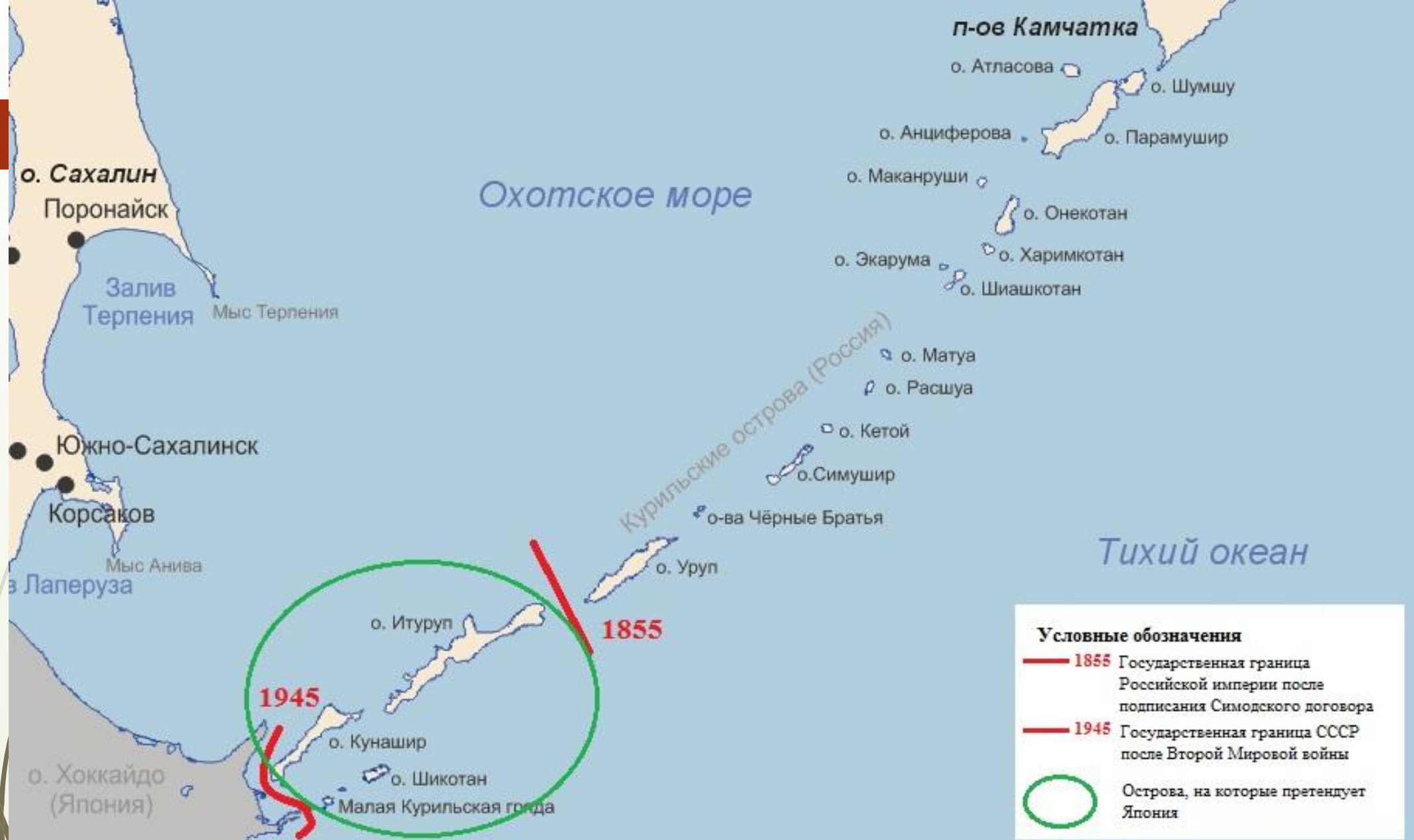


Рис. 3.4. Изменения принадлежности Курильских островов





Рис. 3.5. Разграничение экономических зон между США и Россией в Беринговом и Чукотском морях



Спасибо за внимание