

Территория и государственное устройство России

Методические рекомендации к уроку для учителя

Формы работы на уроке: Беседа с учащимися по актуализации имеющихся знаний, лекция учителя, самостоятельная работа учащихся по чтению и анализу политико-административной карты РФ, выполнение заданий в рабочей тетради.

Цели учителя: Создание условий для усвоения учащимися программного материала на уровне получения новых знаний и их закрепления.

Задачи учащихся:

1. Рассмотреть процесс формирования современных границ РФ во времени и пространстве.
2. Сформировать представление об особенностях политико-государственного устройства РФ.
3. Познакомиться с федеративной формой государственного устройства РФ.
4. Научиться читать и анализировать политико-административную карту РФ, изучить географическую номенклатуру по теме.

* * *

Особое внимание на уроке уделяется актуализации знаний школьников по курсам истории и обществознания. Составные части презентации - рисунки и фотографии, картографические изображения, таблицы, сопроводительный текст призваны сформировать целостную картину политического и территориального устройства России.

Практическая работа с политико-административной картой - первый этап изучения программной географической номенклатуры по данной теме. На следующем уроке следует провести проверку усвоения знаний крупных административно-территориальных единиц (республик, краев, автономных округов) в тестовой форме или использовать дидактические карточки с заданиями разного уровня сложности.

Содержание урока

1. Границы. Взгляд сквозь века.
2. Государственное устройство России:
 - политико-государственное;
 - административно-территориальное.
3. Практическая работа по чтению и анализу политико-административной карты России, выполнение заданий в рабочей тетради (авт. В.И.Сиротин).

Границы. Взгляд сквозь века

Вспомним!

1. Когда возникло древнерусское государство?

В 882 г. , когда два крупнейших города – Новгород и Киев оказались под властью одной княжеской династии – Рюриковичей.

2. «Предком» каких современных государств была Древняя Русь?

России, Белоруссии, Украины.

3. В какой исторический период формировалась Российская империя? Какими причинами объясняется этот исторический процесс?

- В течение 450 лет со времен правления Ивана III (1462-1505) Россия медленно, но верно расширяла свои границы, пока не превратилась в самую обширную империю в мире.
- Главные причины – территориальная экспансия и стремление правителей страны объединить земли под единым началом.

4. Как вы понимаете слова русского историка В.О.Ключевского «Россия – страна, которая колонизируется»?

Границы. Взгляд сквозь века. XVIII-XIX век

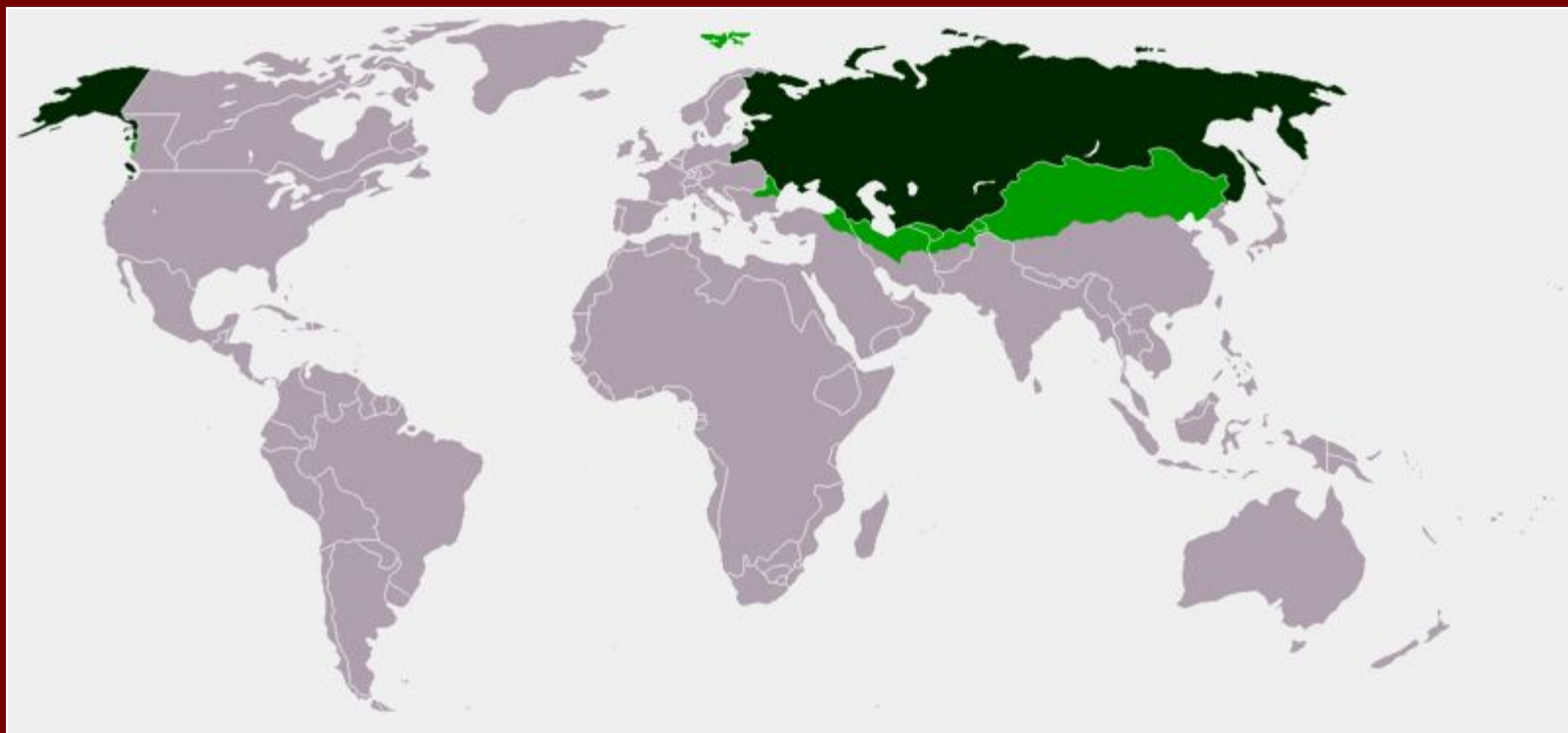


Большой герб Российской империи

Флаг Российской империи



Российская империя во время её наибольшей внешней экспансии (1790-1860).
Светло-зелёным цветом показана сфера российского влияния.

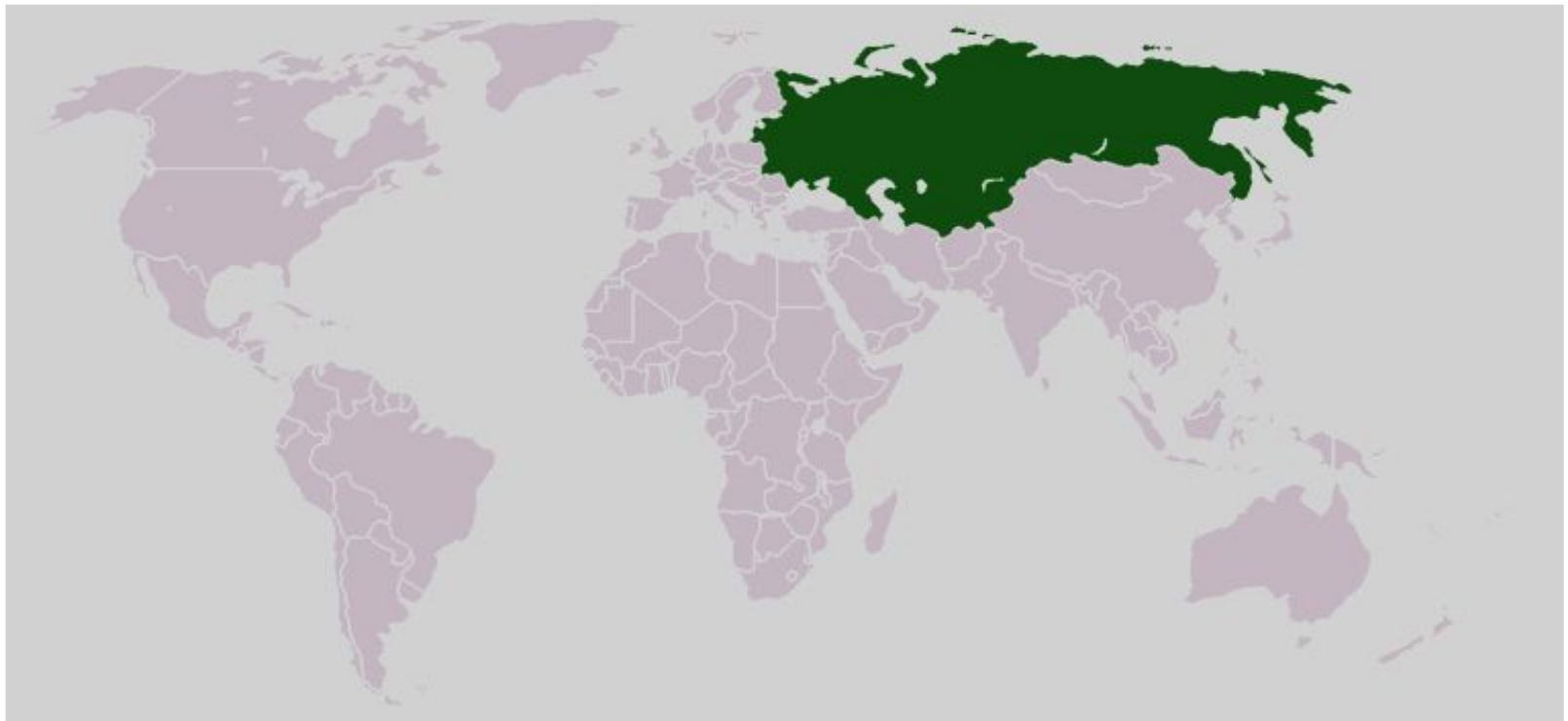


Границы. Взгляд сквозь века. Начало XX века

1917 г. - Февральская и Октябрьская революции. Отречение от престола императора Николая II. Крах Российской империи и образование 1922 г



Флаг и герб СССР



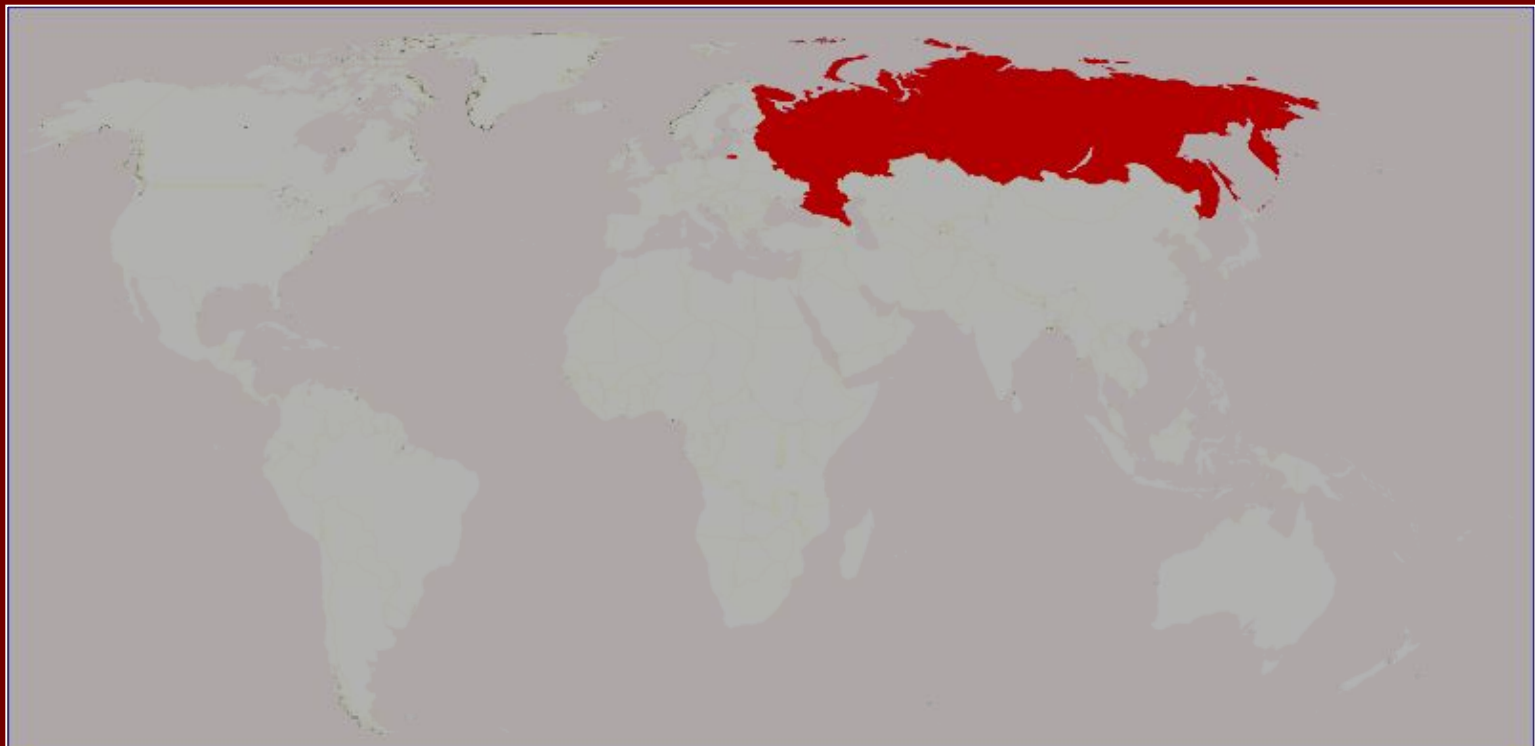
Границы. Взгляд сквозь века. Конец XX века



Флаг и эмблема СНГ

1991 г. – прекращение существования СССР, изменение политического устройства России, формирование новых суверенных государств из бывших республик СССР.

Образование дружественного объединения стран СНГ (Содружество Независимых Государств) и формирование союзного государства (Россия и Белоруссия).



Границы. Взгляд сквозь века. XXI век

- Площадь территории РФ - 17,1 млн. км².
- Общая протяжённость границ РФ - 60 933 км (из них 38 808 км - морские границы). Самая протяженная сухопутная граница – с Казахстаном (6846 км),
- 1 субъект федерации Калининградская область - полуанклав (часть территории РФ, не имеющая с основной частью своего государства общих границ и окружённая чужой территорией, но имеющая выход к морю).
- 16 стран – соседей I порядка (вспомните их названия).



Политико-государственное устройство России


Россия – суверенное государство.

* Суверенное государство (от франц. souverain - высший, верховный) - политически независимое государство, обладающее самостоятельностью во внутренних и внешних делах.

Государственный строй России определяется Конституцией,
принятой на всенародном референдуме 12 декабря 1993 г.

Россия – президентско-парламентская республика.

* Республика - форма государственного правления, при которой высшая власть принадлежит выборному представительному органу.



Президент Российской Федерации - согласно действующей Конституции, глава государства, гарант Конституции России, прав и свобод человека и гражданина, Верховный Главнокомандующий Вооружёнными Силами Российской Федерации.

Владимир Владимирович Путин – президент Российской Федерации.

Государственная символика России



Государственный флаг РФ – официальный государственный символ. Этот официальный отличительный знак государства, описание которого устанавливается законом, является символом суверенитета государства.

Государственный флаг России, поднятый над резиденцией Президента в Московском Кремле.



Государственный герб РФ является официальной эмблемой государства. Восстановление двуглавого орла как государственного герба России олицетворяет неразрывность и преемственность отечественной истории.



Государственный гимн РФ – торжественное музыкально-поэтическое произведение, принятое как символ государственного единства. Текст гимна отражает чувства патриотизма, уважения к истории страны, её государственному строю.

Нотная страница государственного гимна Российской Федерации.

Политико-государственное устройство России

Федеральное Собрание — парламент РФ, высший представительный и законодательный орган страны.

Функции и полномочия Федерального Собрания распределены между двумя палатами —

Государственной Думой и **Советом Федерации**.

Правительство осуществляет исполнительную власть в стране.

Конституционный Суд определяет соответствие Конституции РФ законов, принятых Президентом и Федеральным Собранием.

Верховный суд является высшим судебным органом по гражданским, уголовным, административным и иным делам.

Высший Арбитражный Суд решает экономические споры.

Административно-территориальное устройство России

Россия – федеративное государство.



* **Федерация** (лат *foederatio* - объединение, союз) – форма государственного устройства, при которой части федеративного государства являются государственными образованиями (административно-территориальными единицами), обладающими юридически определенной политической самостоятельностью.

Примеры административно-территориальных единиц (субъектов) Российской Федерации - республика, автономный округ, автономная область, край, область, город федерального значения.

Административно-территориальное устройство России. Субъекты Федерации

Объединение регионов России

Объединение регионов России - политический и экономический процесс объединения двух или нескольких граничащих между собой и тесно экономически взаимосвязанных субъектов Российской Федерации, начавшийся в 2003 году при активной поддержке федерального центра. Процесс объединения регионов России в первую очередь затронул «сложносоставные» субъекты Российской Федерации — края и области с входящими в их состав автономными округами.

Старые субъекты Федерации	Новый субъект Федерации	Дата объединения
Пермская область и Коми-Пермяцкий автономный округ	Пермский край	1 декабря 2005 г.
Красноярский край, Таймырский (Долгано-Ненецкий) и Эвенкийский автономные округа	Красноярский край	1 января 2007 г.
Камчатская область и Корякский автономный округ	Камчатский край	1 июля 2007 г.
Иркутская область и Усть-Ордынский Бурятский автономный округ	Иркутская область	Объединение вступит в силу 1 января 2008 г.
Читинская область и Агинский Бурятский автономный округ	Забайкальский край	Объединение вступит в силу 1 марта 2008 г.

Проект объединения регионов, близкий к реализации: Архангельская область и Ненецкий автономный округ. Возможные названия нового субъекта федерации – Архангельская область или Поморский край.

Субъекты Российской Федерации (на 1.09.2007 г.)

Республики

- | | |
|------------------|----------------------------------|
| 1. Карелия. | 12. Ингушетия. |
| 2. Коми. | 13. Кабардино-Балкария. |
| 3. Чувашия. | 14. Карачаево-Черкесия. |
| 4. Мордовия. | 15. Северная Осетия
(Алания). |
| 5. Марий Эл. | 16. Чеченская. |
| 6. Татарстан. | 17. Алтай. |
| 7. Калмыкия. | 18. Тыва (Тува). |
| 8. Башкортостан. | 19. Хакассия. |
| 9. Удмуртия. | 20. Бурятия. |
| 10. Адыгея. | 21. Якутия (Саха). |
| 11. Дагестан. | |

Области – 47.

Города федерального значения –
Москва и Санкт-Петербург.

Автономные округа

1. Ханты-Мансийский.
2. Ямало-Ненецкий.
3. Ненецкий.
4. Чукотский.
5. Усть-Ордынский Бурятский.
6. Агинский Бурятский.

Автономная область

1. Еврейская.

Края

- | | |
|--------------------|-----------------|
| 1. Ставропольский. | 5. Алтайский. |
| 2. Краснодарский. | 6. Камчатский. |
| 3. Пермский. | 7. Хабаровский. |
| 4. Красноярский. | 8. Приморский. |

Административно-территориальное устройство. Федеральные округа

Субъекты Федерации объединены в федеральные округа для централизации управления страной.



Источники информации

1. Энциклопедия для детей. Т.12. Россия: природа, население, экономика. — М., Аванта+, 2004.
2. Сайт Президента РФ (<http://www.president.kremlin.ru>).
3. Сайт «Территориальное устройство России» (<http://terrus.ru>).
4. Свободная энциклопедия «Википедия» (<http://ru.wikipedia.org/wiki>).

