

**ТЕМА УРОКА:
ГЕОГРАФИЧЕСКОЕ
ПОЛОЖЕНИЕ
КРАСНОДАРСКОГО КРАЯ.
РЕЛЬЕФ, ПОЛЕЗНЫЕ
ИСКОПАЕМЫЕ**

6 класс

Учитель Токмакова Е.В. МОУ СОШ №9

- **Цели урока:**
-
- углубить знания о расположении крупных географических объектов на территории нашего края,
-
- развивать умение обозначать географические объекты на контурной карте,
-
- укреплять государственное, гражданское и национальное самосознание у школьников,
-
- воспитывать экологическую культуру, чувство патриотизма, ответственность за судьбу природы края,
-
- реализация межпредметных связей между географией, историей, литературой и экологией Краснодарского края

Историческая справка

- С глубокой древности человек осваивал эти просторы. Кубань издавна была связующим мостом между Европой и Азией. Шли годы, века, сменялись племена, народы, появлялись новые поколения, а Кубань по-прежнему оставалась краем, манившим своим степным привольем.
- К концу 18в. ее заселили казаки. Датой образования Краснодарского края считается 13 сентября 1937 года, когда было принято решение о разделении Азово-Черноморского края, куда раньше входила территория Кубани, на Ростовскую область и Краснодарский край. Длина границ края составляла 1500 км, из которых 800 км – сухопутных, 700 км – морских. С этого времени границы края существенно не менялись, а по своим размерам он превосходит ряд европейских государств (Дания, Голландия, Латвия, Литва; Бельгия и Швейцария вместе взятые).



ст.Ахтырская подчеркнута белой линией

Географическое положение

Край расположен в юго-западной части Северного Кавказа, 45-я параллель делит его примерно на две равные части. На северо-востоке край граничит с Ростовской областью, на востоке - со Ставропольским краем, на юге - с Абхазией. С северо-запада и юго-запада территория края омывается Азовским и Черным морями. Общая протяженность границ края - 1 540 км, из них 800 км по суше и 740 км - по морю. Наибольшая протяженность края с севера на юг - 327 км и с запада на восток - 360 км.

Краснодарский край занимает площадь 76 тысяч квадратных километров и является самым южным регионом России. В крае проживает свыше пяти миллионов человек, в том числе около 53 % - в городах и 47 % - в сельской местности. Средняя плотность населения - 66,6 человека на 1 квадратный километр.



Чёрное море

1. турки и другие завоеватели, которые приходили на его берега с целью покорения местного населения, встречали серьёзное сопротивление со стороны черкесов, адыгов и других племён. За это, якобы, турки и прозвали море Караденгиз – Чёрное, негостеприимное;
2. из-за сильных штормов, во время которых вода в море темнеет;
3. металлические предметы (например, якоря), опущенные на некоторую глубину, поднимаются на поверхность почерневшими под действием находящегося на глубине сероводорода.

Азовское море (у него выявлено около 240 древних названий, вариантов и различий)

- 1. Темеринда (Темерунда), или Мать моря (Чёрного);**
- 2. Римские путешественники нарекли Меотское море - Меотис палюс, т.е. Меотское болото, подчёркивая его малые размеры в сравнении с такими исполинами, как Средиземное или Чёрное моря;**
- 3. т.к. море было богато рыбой, татаро-монгольские завоеватели называли его Чабак-денгиз (чабак – лещ, Лещевое море), а в результате постепенной трансформации Чабак-Дзабак-Забак-Азак-Азов произошло современное название моря.**



Реки Краснодарского края

В крае более 500 рек, его основная водная артерия - Кубань - одна из главных рек Северного Кавказа. Для регулирования стока и расширения рисовых систем были сооружены Крюковское, Варнавинское, Краснодарское водохранилища; последнее - самое крупное на юге России.



Прикубанская низменность

- ▣ Почти вся Прикубанская низменность располагается в зоне степей. Основную часть ее почвенного покрова составляют предкавказские карбонатные и выщелоченные черноземы. Таманский полуостров занят каштановыми, западно-предкавказскими и болотными почвами.


Общая земельная площадь Краснодарского края составляет 7,5 миллионов гектаров, из них пашни - 3,9 млн. га. Это его основной пахотный фонд, отличающийся высоким плодородием.

Неширокая полоса в левобережье Кубани, Прикубанская наклонная равнина и часть предгорий пригодны для возделывания желтых табаков.



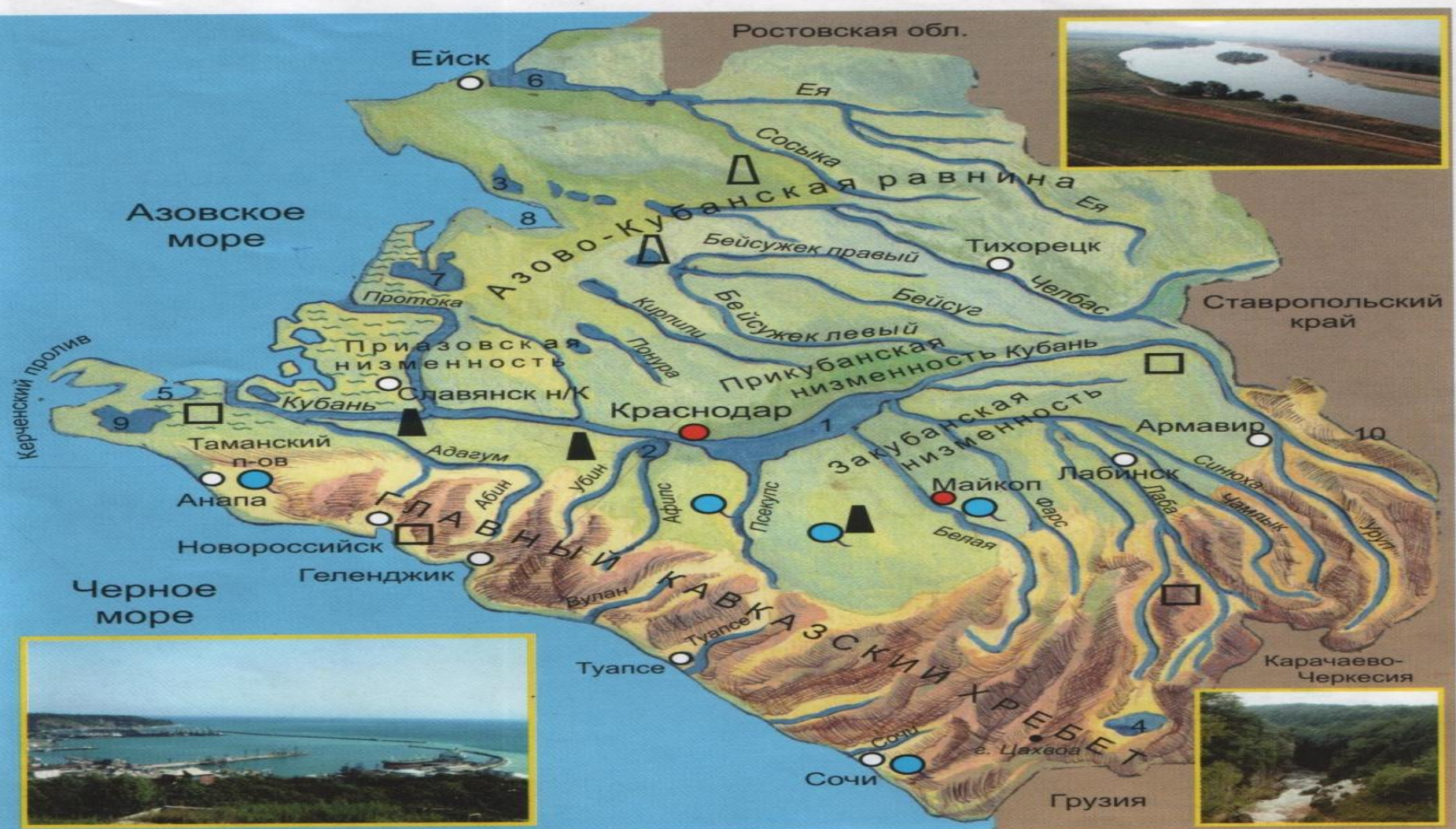
Черноморское побережье

- Южная зона образована системами хребтов Западного Кавказа, примыкающей к ним полосой предгорий и узкой лентой Черноморского побережья. Расположенный на границе умеренных и субтропических широт, на стыке равнин и гор, край отличается разнообразием и непостоянством погодных условий. Климат на большей части территории умеренно-континентальный, на Черноморском побережье (южнее Туапсе) - субтропический. Средняя температура января на равнине - минус 3-5 градусов, июля - плюс 22-24 градуса.








Полезные ископаемые

- В недрах Кубани открыто более 60 видов полезных ископаемых. В основном они залегают в предгорных и горных районах. Имеются запасы нефти, природного газа, мергеля, йодо-бромных вод, мрамора, известняка, песчаника, гравия, кварцевого песка, железных и апатитовых руд, каменной соли. Краснодарский край - старейший нефтедобывающий район России. Добыча нефти начата с 1864 года. На территории края расположен крупнейший в Европе Азово-Кубанский бассейн пресных подземных вод, имеющий значительные запасы термальных и минеральных вод. Среди богатств Кубани лес занимает важное место, т.к. имеет большое природоохранное значение и является основным источником древесины ценных пород России. Общая площадь лесов Краснодарского края составляет свыше 1800 тыс. га. Имеющие промышленное значение дубовые и буковые массивы занимают, соответственно, 49 и 19 % площади всех лесов.

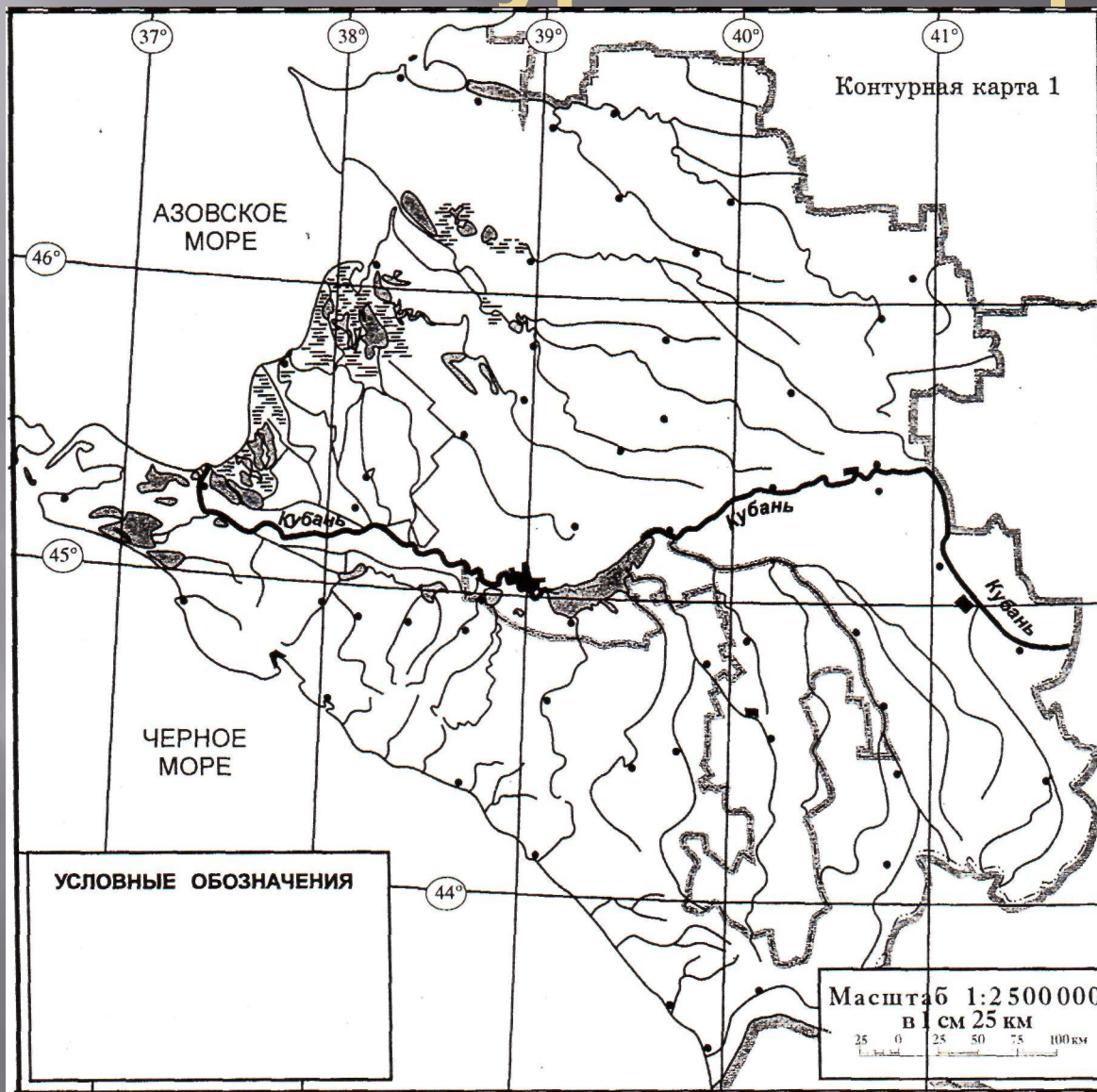


1. Краснодарское водохранилище
2. Шапсугское водохранилище
3. Озеро Ханское
4. Озеро Кардывач
5. Лиман Ахтанизовский
6. Лиман Ейский
7. Лиман Кирпильный
8. Лиман Бейсугский
9. Лиман Кизилташский
10. Ставропольская возвышенность

-  Нефть
-  Газ
-  Строительные материалы
-  Минеральные источники
-  Болота



Работа с контурными картами





- ▣ Родная Кубань! Равнины и горы,
- ▣ Лугов многоцветье нам радуют взгляд.
- ▣ Родная Кубань! Пшеничным простором
- ▣ И теплым прибоем ласкает ребят.
- ▣ Ты, житель Кубани, традициям мудры
- ▣ Законам природы внимай, не перечь.
- ▣ Давайте всем миром, казачьим народом
- ▣ Родную природу любить и беречь!
- ▣