

«ТИХИЙ ВЕЛИЖ, ДРЕВНИЙ ВЕЛИЖ...»

Посвящается 1150-летию Смоленщины



Подготовил: Шалдекин Илья,
ученик 9 класса МБОУ
Селезневской СОШ
Велижского района
Смоленской области

Руководитель – Мясникова
Ирина Николаевна, учитель
математики





Тихий Велиж, древний Велиж!

Город - городок лесной.


Ты на стол, как скатерть стелешь

Луг, расцветший над Двиной.

(Н.И. Рыленков)



17-й гвардейский минометный полк под командованием подполковника А.Л. Макарова активно участвовал в боях с гитлеровцами на территории Велижского района. В его честь в 1977 году близ д. Кожеки была установлена «Катюша» - БМ-13, которая в 1989 году была переустановлена на южную окраину Велижа.



Старое велижское городище, созданное природой, расположено на крутом левом берегу реки Западной Двины. Окружено со всех сторон глубоким оврагом. Въезд на Лидову гору сделан человеческими руками. Название происходит от польского «люд» - народ. Впоследствии переделано в Лиду.

Памятный знак
расстрелянным и заживо
сожженным фашистами в
годы Великой Отечественной
войны 1941-1945гг. Это место
называется "Ров". Немцы
согнали сюда массу народа и
расстреляли. Но не все
погибли. Живые протягивали
свои руки из-под земли. Но
никто не смог им помочь...






9 мая 1978 года на восточной окраине Велижа был открыт памятник-мемориал в честь героической 4-й Ударной армии. В его сооружении принимали участие воины Советской Армии и жители города.



В боях с немецко-фашистскими захватчиками на территории Велижского района с июля 1941 по сентябрь 1943г. отважно сражались воины 17 гвардейского минометного полка, 270 пушечно-артиллерийского полка. В честь этого подвига в мае 1975г. на берегу Западной Двины было установлено 75мм орудие серийного производства.

В нашем скверике есть несколько памятников. Один из них - В.Л. Недоговорову - Герою Советского Союза, освобождавшему наш город.





Аллея героев, которая находится на площади Дзержинского. Она посвящена Велижанам - Героям Советского Союза.

**‘Вечерний звон, вечерний
звон!
Как много дум наводит
он...’**



Церковь Трех

**Музей воинской славы
города Велижа**



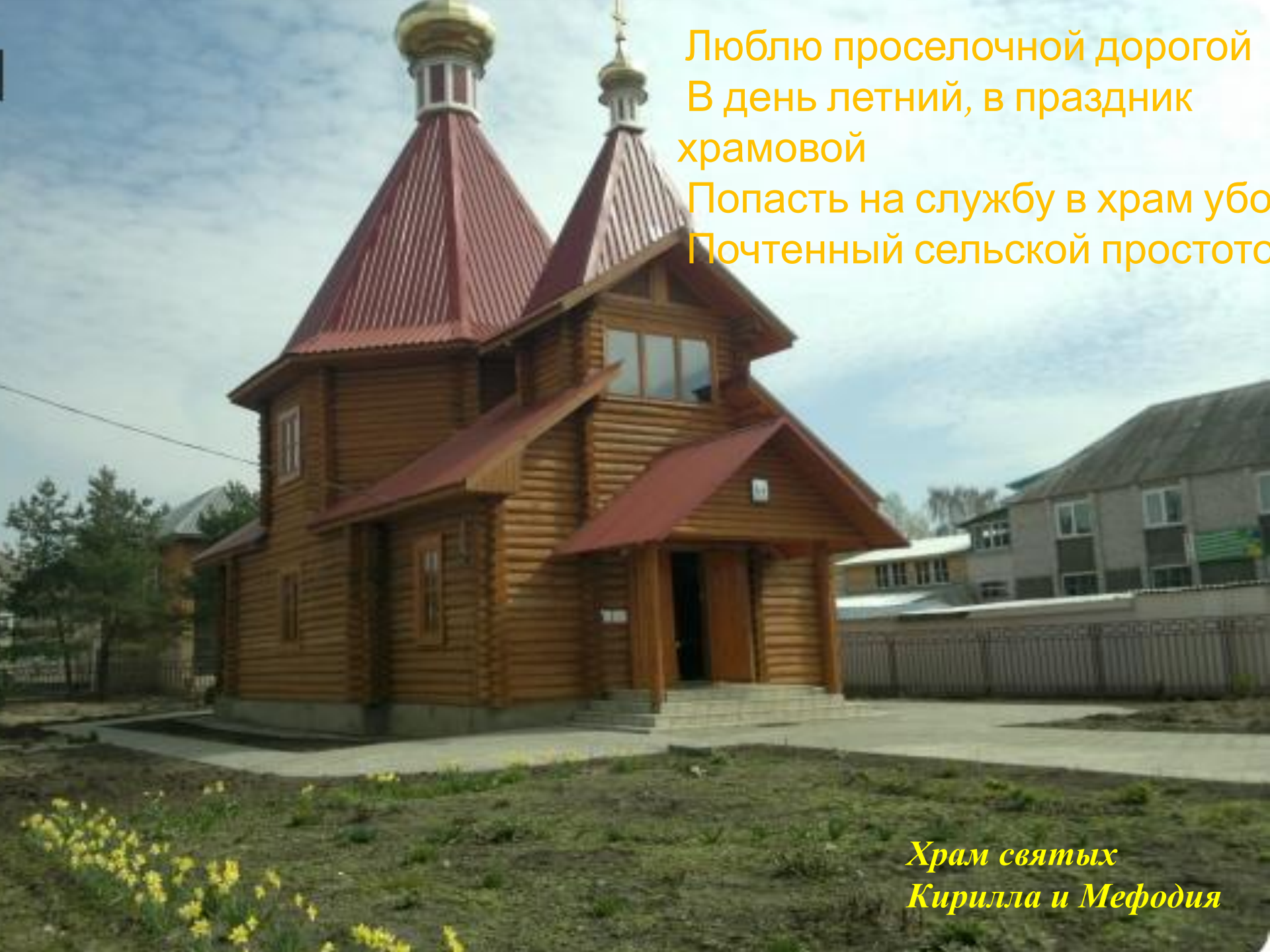
**Здание Администрации
города Велижа**



**Мост через реку
Западная Двина**

Дорога к родному дому...



A photograph of a traditional wooden church with two golden domes and a red roof. The church is built of light-colored wood and has a simple, rustic design. It is located in a rural area with a fence and some buildings in the background. The sky is blue with some clouds.

Люблю проселочной дорогой
В день летний, в праздник
храмовой
Попасть на службу в храм убо
Почтенный сельской простото

*Храм святых
Кирилла и Мефодия*

*Всегда задумчива, скромна,
Как верба у ручья,
Моя родная сторона,
Смоленщина моя.*






*Обожжена, как верба та,
Не раз грозой была.
Казалось: нету ни листа,
А смотришь - ожила!*



*Шумит, как прежде, зелена,
Вчерашний вздох тая,
Моя родная сторона,
Смоленщина моя.*

A dirt path winds through a lush green forest. The path is made of brown earth and is flanked by dense green vegetation, including ferns and various trees. The background shows a dense forest under a bright sky.

*Я на твоих просторах рос,
Лелеял все мечты,
О, дай мне сил, чтоб после гроз
Я оживал, как ты!*

Николай Рыленков

ИСТОЧНИКИ

- ❖ Изображение. [Электронный ресурс]. - <http://veltown.narod.ru/> (дата обращения 25.03.13).
- ❖ Изображение. [Электронный ресурс]. - <http://www.velizh.ru/> (дата обращения 25.03.13).
- ❖ Изображение. [Электронный ресурс]. <http://www.edu67.ru/> (дата обращения 25.03.13).

❖Изображение. [Электронный ресурс]. <http://images.yandex.ru/> (дата обращения 25.03.13).

❖Изображение. [Электронный ресурс]. <http://www.google.ru> (дата обращения 25.03.13).

❖Изображение. [Электронный ресурс]. <http://www.gorod.velizh.ru/> (дата обращения 25.03.13).

❖Изображение. [Электронный ресурс]. <http://www.liveinternet.ru> (дата обращения 25.03.13).