

ТОГО

(Тоголезская Республика)



Содержание

Характеристика Того

- Визитная карточка
- Государственные символы
- Географическое положение
- Административно-территориальное деление
- Природные условия и ресурсы
- Население
- Хозяйство
- Культура
- Проблемы и перспективы

Визитная карточка

Дата независимости: 27 апреля 1960
(от Франции)

Площадь: 56 тыс. км²

Численность населения: 6,2 млн.
человек

Государственный язык: французский

Столица: Ломе

Форма правления: президентская
республика

Президент: Фор Эссозимна Гнассингбе


Премьер-министр: Жильбер Фоссун
Унгбо

Денежная единица: африканский
франк

Государственные символы Того



Флаг Того



Герб Того

Гимн: «*Salut à toi, pays de nos aïeux*»

🔊 (рус. Привет тебе, земля наших предков)

Географическое положение

Государство расположено в Западной Африке, на берегу Гвинейского залива.

Граничит на севере с Буркина-Фасо, на востоке — с Бенином, на западе — с Ганой.

От океанского побережья узкой полосой оно уходит в глубь континента на 600 км.

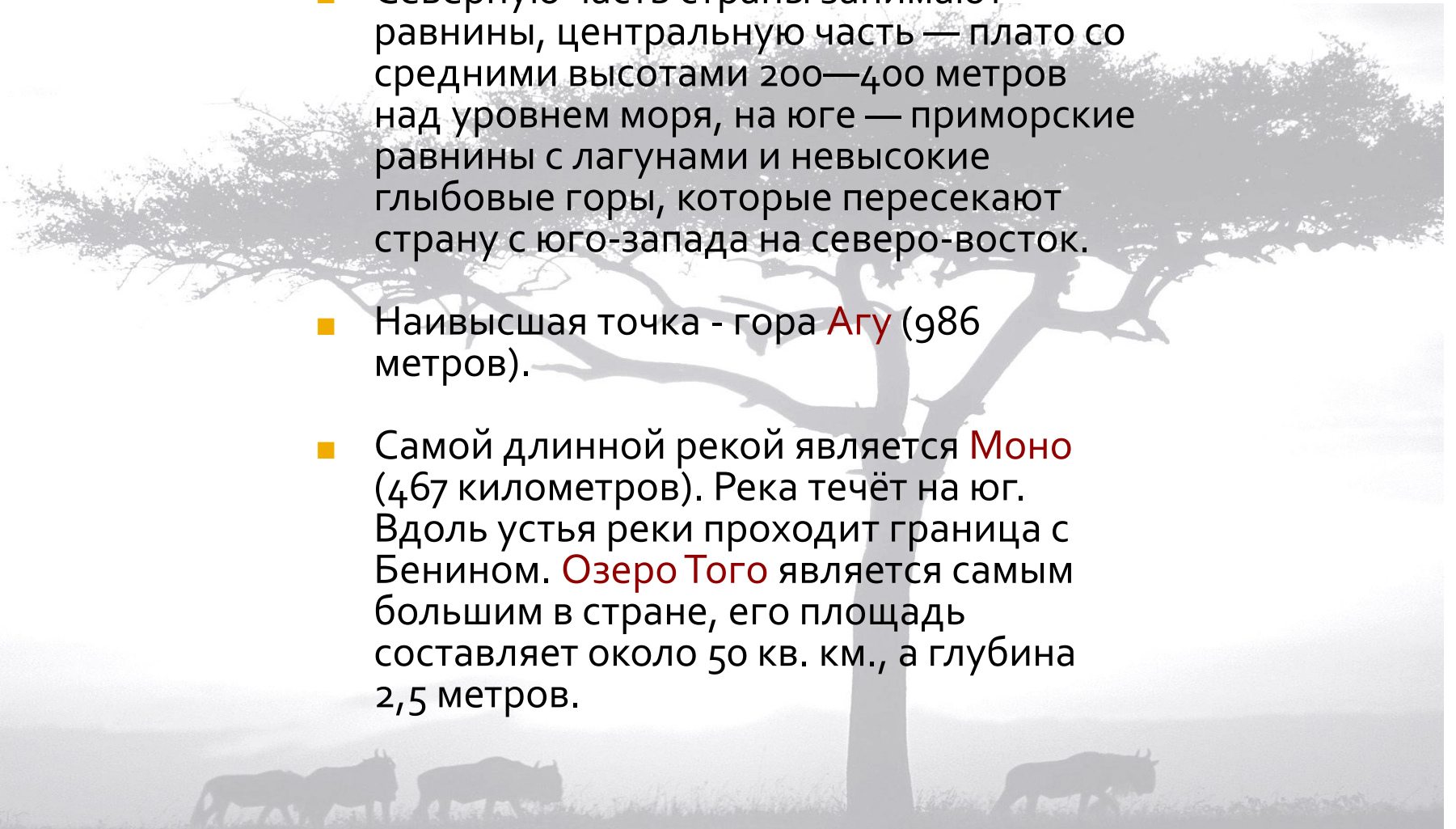


Административно-территориальное деление

Область	Центр	Площадь, кв.км	Население, чел.
Кара	Кара	11 630	847 846
Маритим	Ломе	6 396	1975 652
Плато	Атакпаме	16 975	1 464 152
Саванны	Дапаон	8 602	676 215
Центральная	Сокоде	13 182	563 467

Природные ресурсы и условия

- Северную часть страны занимают равнины, центральную часть — плато со средними высотами 200—400 метров над уровнем моря, на юге — приморские равнины с лагунами и невысокие глыбовые горы, которые пересекают страну с юго-запада на северо-восток.
- Наивысшая точка - гора **Агу** (986 метров).
- Самой длинной рекой является **Моно** (467 километров). Река течёт на юг. Вдоль устья реки проходит граница с Бенином. **Озеро Того** является самым большим в стране, его площадь составляет около 50 кв. км., а глубина 2,5 метров.



Природные ресурсы и условия

- **Климат** — экваториальный, жаркий. На юге влажный, а на севере полусухой. Среднегодовая температура — +24—27 °С.
- На территории Того есть **полезные ископаемые**, например: алюминий, боксит, графит, доломит, железо, золото, известняк, каолин, мрамор, фосфаты, поваренная соль, уран и хром.

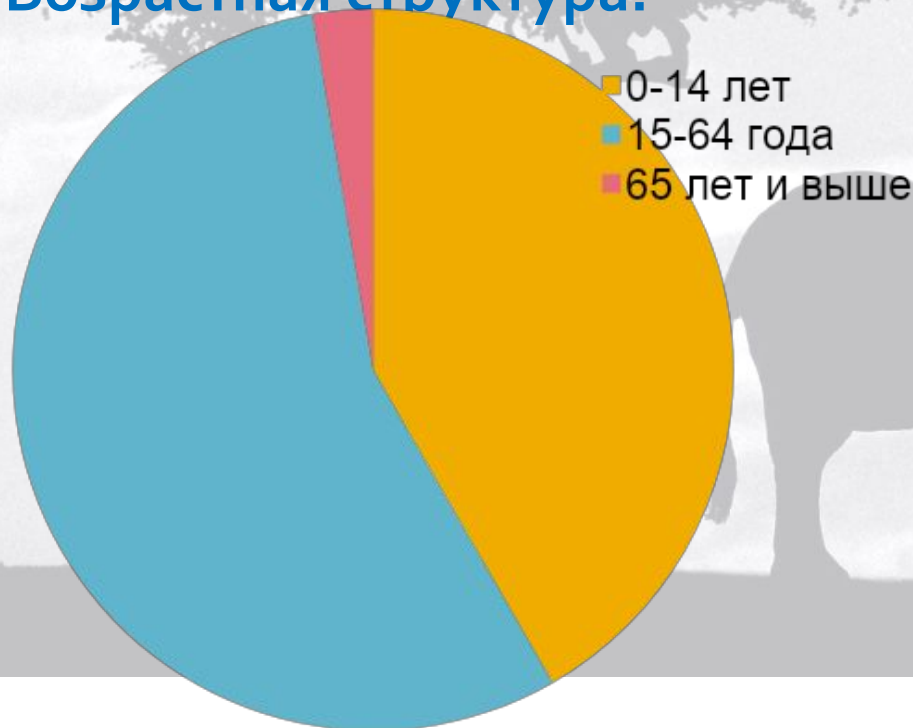
Численность населения — 6,2 млн.

Плотность -84,5 чел./км²

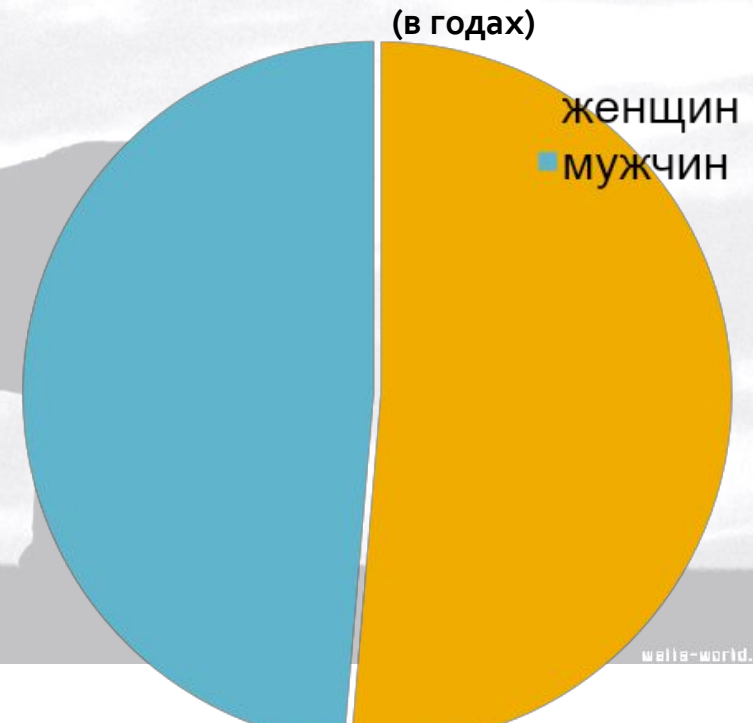
Население

- В Того около 45 народов и этнических групп: африканец - 99%, европейский и сирийско-ливанский меньше чем 1 %.
- Преобладающий африканский язык — эве и его диалекты. Официальный язык — французский.

Возрастная структура:



Средний возраст:



Промышленность

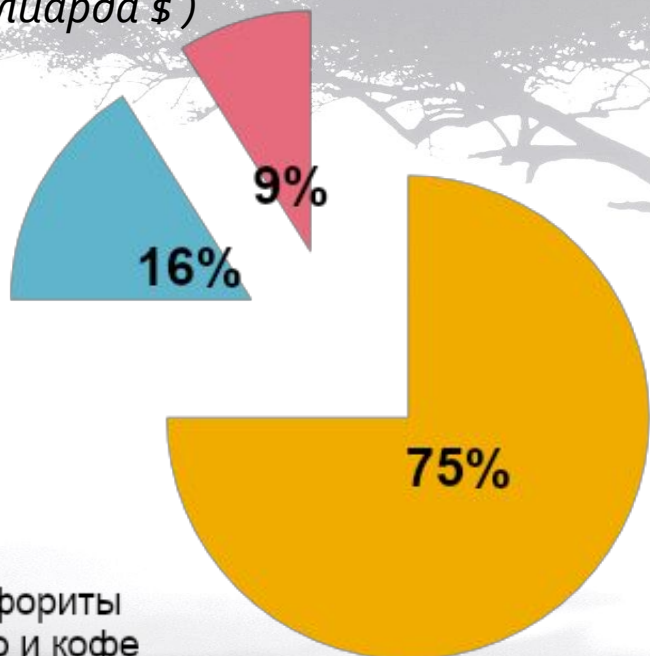
- Развивается горнодобывающая промышленность. Добывают: фосфориты в Хохоте-Лкумапе, мрамор в Гнаулу, поваренную соль (из морской воды).
- Имеются ТЭС в Ломе, Кпеме, ГЭС на водопаде близ г. Кпалиме, общая мощность около 20 МВт.
- Наиболее развитая отрасль обрабатывающей промышленности — пищевая. Она представлена заводами по производству пальмового и арахисового масла, крахмала и муки из маниока в Ганаве, пива и безалкогольных напитков в Агуэве, мукомольными и др. предприятиями. Значительные предприятия др. отраслей: текстильная фабрика в Даджа, цементный завод, обувная фабрика. Имеются полукустарные предприятия по очистке хлопка, капока.

Денежная единица — африканский франк.

Внешняя торговля

- Главные внешнеторговые партнёры — Франция, Нидерланды, ФРГ.
- Того входит в международную организацию стран АКТ.

Экспорт: (1.001 миллиарда \$)



Импорт: (1.725 миллиарда \$)



■ фосфориты
■ какао и кофе
■ хлопок, пальмовые продукты, арахис и др.

■ продовольственные товары
■ промышленные товары
■ оборудование и прокат металлов
■ транспорт
■ нефтепродукты

Культура Того

- Правительственное информационное агентство — Тоголезское **агентство печати**, основано в 1975. **Радиовещание** с 1953, передачи на французском и местных языках. **Телевидение** с 1974.
- С 1960-х гг. складывается национальная **школа живописи**. Художники, обучающиеся в Гане и коллеже Токоин в Ломе, отражают жизнь народа, его обряды, фольклор. Среди **художественных ремёсел** распространены резьба по дереву, металлу и слоновой кости, ткачество, плетение.



Туризм

- Иностранных туристов привлекают живописные лагуны и пляжи побережья Атлантического океана, разнообразие флоры и фауны, самобытность культуры местных народов, а также условия для спортивной охоты на некоторые виды диких животных.
- Того первым из государств Западной Африки начал развивать индустрию туризма (1980-е – период туристического бума в стране). В 2000 году в стране побывали 59,5 тыс. иностранных туристов.

