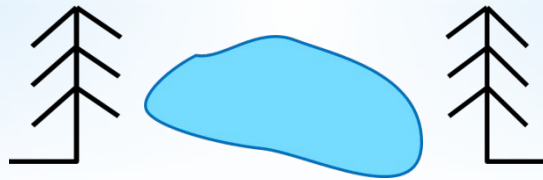


«Топографическая карта и её ИСПОЛЬЗОВАНИЕ»

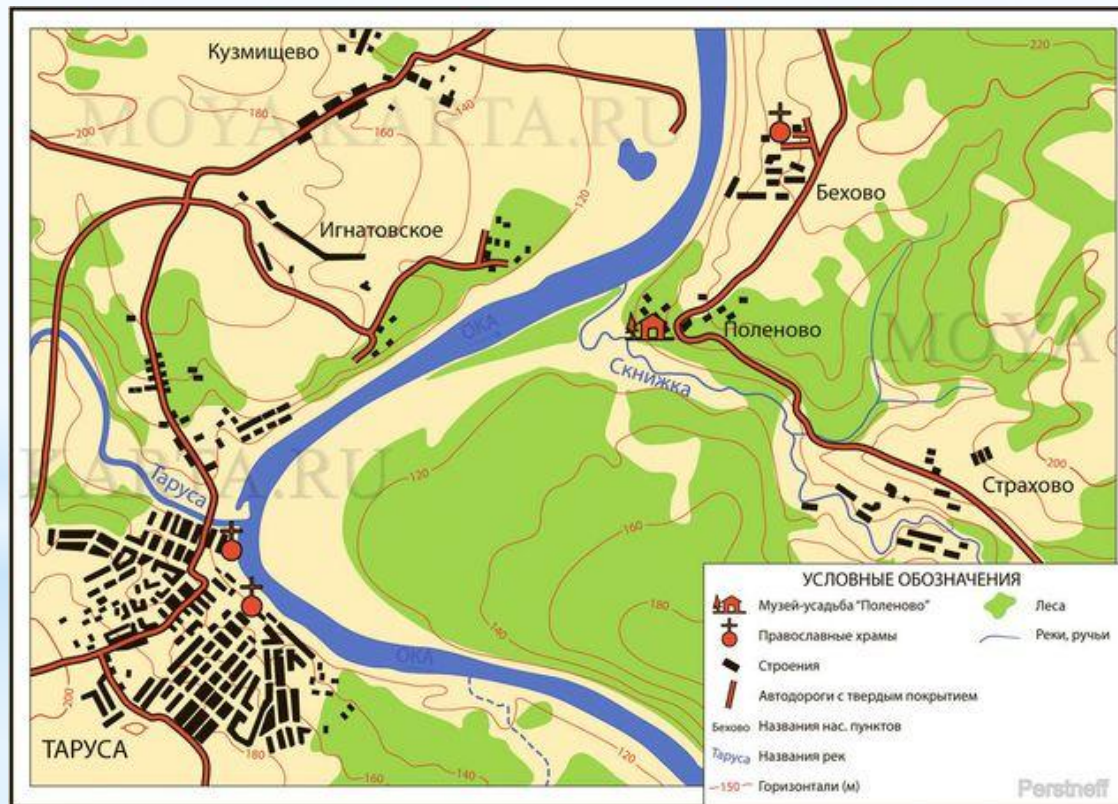


Выполнили: Мусаева А.А. и Павлова А.В

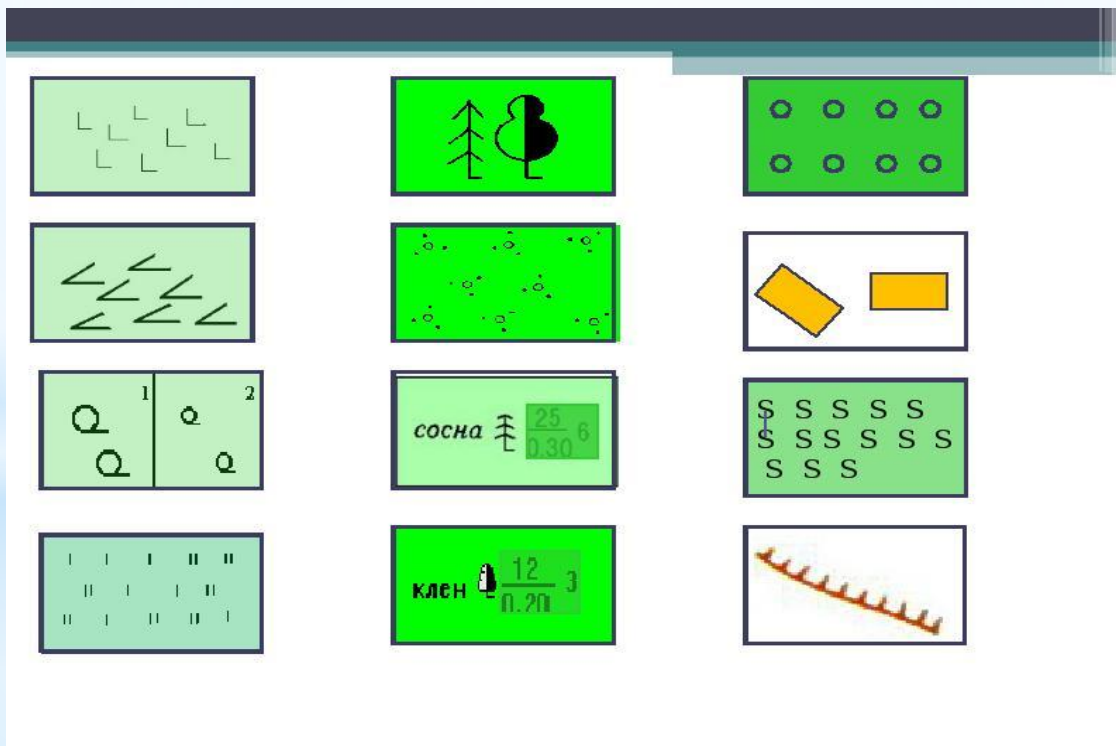
Основные виды карт:

Топографическая
Физическая
Политическая

Топографическая карта - это изображение поверхности сверху в уменьшенном виде.



Топографические знаки - это специальные условные знаки, которыми на топографических картах изображаются все предметы местности.



Различные цвета на карте

моря, океаны



равнины



горы


ВОЗВЫШЕННОСТ И НИЗМЕННОСТ

И


И



Загадки



С = Д



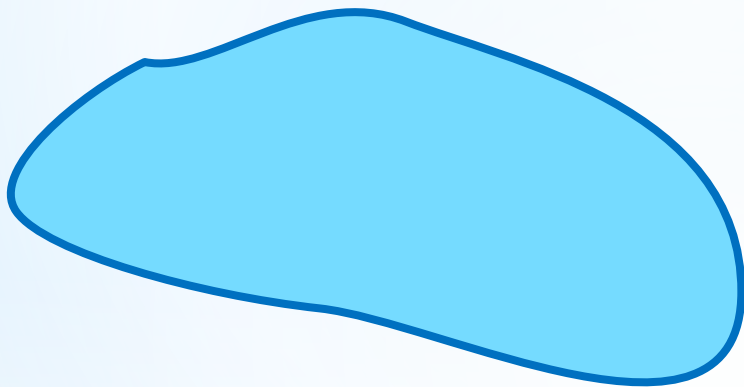
ДОМ

П = М




МОСТ


*Проверьте себя



озеро



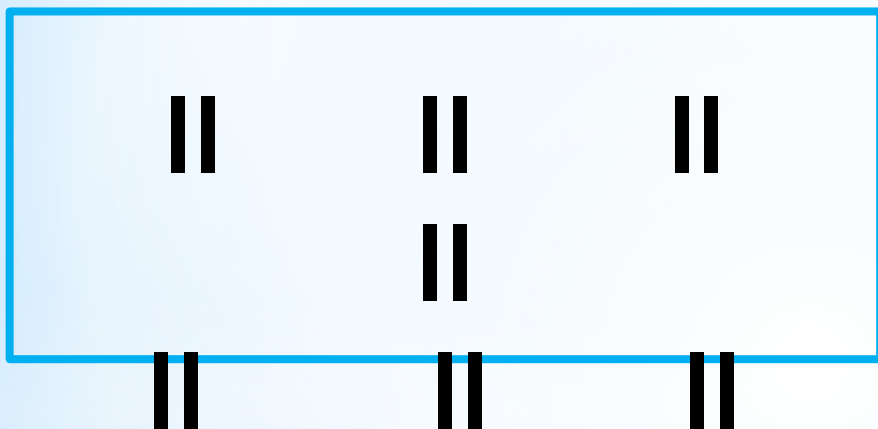
родники



болота




кустарники



луга


Отдельные деревья



Хвойное дерево

Лиственное дерево

Тропа



***МОЛОДЦЫ !**



Спасибо за внимание !

