

муниципальное общеобразовательное учреждение «Спас-  
Суходревская основная общеобразовательная школа»,  
Малоярославецкий район Калужской области

# **Топонимика Малоярославецкого района**

*Выполнил учащийся 6 класса  
Погосян Михаил  
Научный руководитель:  
учитель русского языка и литературы  
Осьминина Н.Е.*

# Топонимика Малоярославецкого района

Тема исследовательской работы:

Топонимика Малоярославецкого района

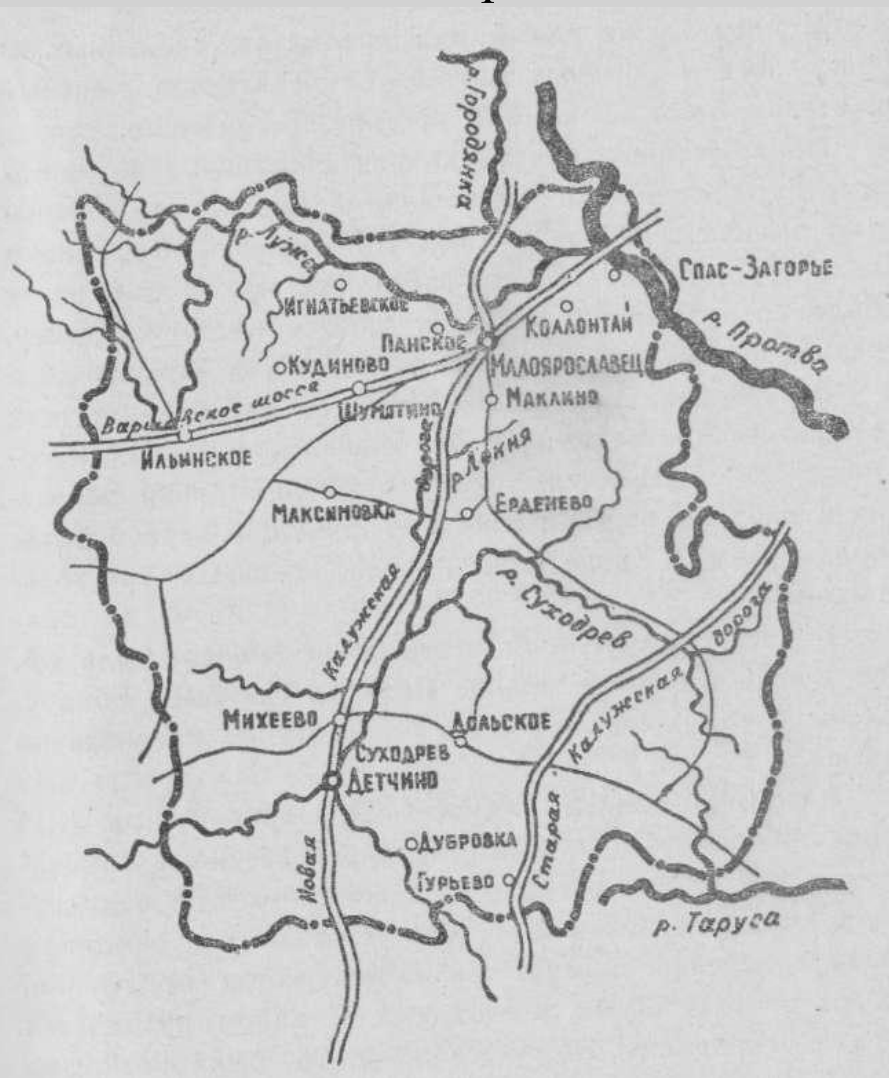
Цель:

- ❖ изучить этимологию топонимов Малоярославецкого района;
- ❖ пропагандировать краеведческие знания.

Задачи:

- ❖ составить классификацию топонимов;
- ❖ показать связь топонимов и гидротопонимов с историей происхождения и географическими особенностями местности, особенностями культурно-хозяйственной деятельности жителей некоторых сел;
- ❖ доказать, что топонимы играют важную роль в истории Малоярославецкого района.

«Невозможно представить себе жизнь современного общества без географических названий. Они повсеместно и всегда сопровождают наше мышление с раннего детства» (Э. Мурзаев)



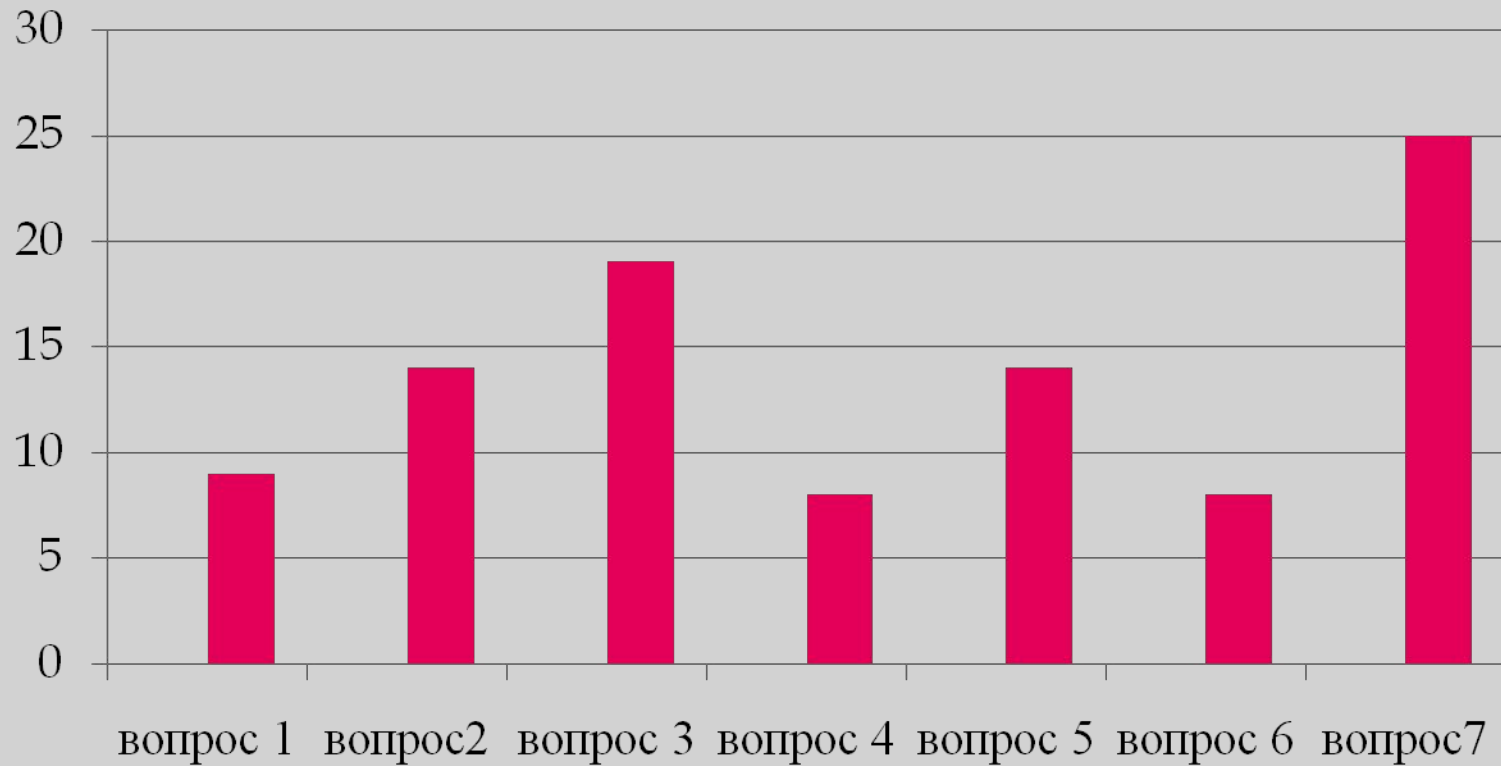
*Карта Малоярославецкого района*

# Результаты анкетирования

*В течение второй четверти было проведено анкетирование учащихся 5-9 классов. В нем приняло участие 35 учащихся школы.*

- ▣ *В результате анкетирования выяснилось, что значение слова «топонимика» знает 13 человек.*
- ▣ *О том, чем интересны слова-названия, знают 9 человек.*
- ▣ *На вопрос, могут ли быть на карте одинаковые названия, правильно ответили 14 человек.*
- ▣ *О том, с чем связаны географические названия ответили 13 человек.*
- ▣ *На вопрос, обращаешь ли ты внимание на значение географических названий, ответили правильно 15 человек*

# Результаты анкетирования



**Топонимика** - это отрасль знания, изучающая географические названия, их происхождение, закономерности их возникновения, развития.



# Классификация топонимов и микротопонимов Малоярославецкого района

1. Топонимы, образованные от гидронимов
2. Топонимы, связанные с природными особенностями и рельефом местности.
- 3 Топонимы, образованные от имен и прозвищ
- 4 Топонимы, связанные с профессией, родом деятельности
5. Топонимы, связанные с историческими событиями
6. Топонимы, образованные от фамилий исторических личностей
7. Топонимы, связанные с растительным миром.
8. Топонимы, связанные с животным миром.
9. Топонимы культового происхождения
10. Топонимы старославянского происхождения.
11. Топонимы, образованные путем перенесения названия
12. Топонимы, объяснения которым пока не найдено



# Топонимы, образованные от гидронимов

*Лужное, Локонское, Чернолокня, Песочня,  
Суходрев.*





# Топонимы, связанные с природными особенностями, рельефом местности и деятельностью человека на земле.

*Большие луга, Дольское, Мокрище, Заболотное, Прудки, Поречье, Дурнево (дурное, опасное место).*

Формы рельефа: *Верхние Горки, Верховье, урочище Логино (отлог).*

Верх – возвышенность: *Дурно-Клин (овраги, как клинья).* На состав и характер почвы указывают названия: *Песочня (и река Песочная).*

Информация о видах поселений наших предков несут в себе названия: *Бутырки (дом на отшибе), Староселье, Городище, Усадье (усадьба вотчинника всеми угодами).*



# Топонимы, связанные с профессией, родом деятельности

Бортники, Бахмаковка, Гончаровка, Чулково,  
Станки, Косиловка, Шубинка.




# Топонимы, связанные с историческими событиями

*Хрустали, Рысковщина, Курдюковка, Муратовка,  
Татарское, Мандрино,  
Кошурино, Самсыкино,  
Куклеиха, Ерденево,  
Карижа Таурово,  
Мурзино, Башкировка,  
Барденево, Юбилейный*



# Топонимы, образованные от фамилий исторических личностей

- ▣ Деревни Маклино (б. Марьино), Коллонтай, Кайдуло,
- ▣ Радищево (б. Немцово)






# Лидия Койдула

(настоящее имя **Лидия Эмилие Флорентине Яннсен**; 12 (24) декабря 1843, Лифляндская губерния— 30 июля (11 августа) 1886, Кронштадт Российская империя) — эстонская поэтесса, прозаик, основоположник эстонской драматургии.


*Мемориальный камень в честь Лидии Койдулы  
Расположен на месте её рождения в Вяндра.*



*Памятник Лидии Койдулы  
скульптор Амануус Адамсон, 1929 год.*

# Джон Маклин

(24 августа 1879 — 30 ноября 1923) — шотландский учитель и революционер, одна из ключевых фигур так называемой эпохи «Красного Клайсайда», представитель Советской России в Шотландии.





# Радищев Александр Николаевич



**Александр Николаевич Радищев** (20 [31] августа 1749, Верхнее Аблязово, Саратовская губерния — 12 [24] сентября 1802, Санкт-Петербург) — российский прозаик, поэт, философ, участник Комиссии по составлению законов при Александре I.

Стал наиболее известен благодаря своему основному произведению «Путешествие из Петербурга в Москву», которое издал анонимно в 1790 году.

В деревне Немцово (ныне Радищево) прошло его детство.

# Коллонтай Александра Михайловна

**Александра Михайловна Коллонтай** (урождённая — Домонтович; 19 (31) марта 1872, Санкт-Петербург — 9 марта 1952, Москва) — русская революционерка, государственный деятель и дипломат. Чрезвычайный и полномочный посол СССР. Член ВКП(б) с 1915 года. В 1917—1918 гг. была наркомом государственного призрения в первом Советском правительстве, что делает её первой женщиной — министром в истории.



# Топонимы, связанные с растительным миром

*Березовка, Яблоновка, Березники, Веткино, Желудовка, Капустино, Подсосено, Крапивно, Дубровка*



# Топонимы, связанные с животным миром

*Детчино (дичь), Быково,  
Зайцево, Сычево, Савино,  
Лисенки, Рябцево.*





# Топонимы культурного происхождения

*Спас-Суходрев, Спас-Загорье, Трехсвятское, Николо  
Дон, Никольское, Ильинское.*



# Топонимы, образованные путём перенесения названия

Малоярославец основан в конце 14 века князем Владимиром Андреевичем Серпуховским и назван Ярославцем в честь его сына Ярослава. В 1485 был присоединён к Московскому великому княжеству и стал именоваться Ярославцем Малым (в отличие от Ярославля).





# ЗАКЛЮЧЕНИЕ

Исходя из вышеизложенного, можно сделать следующие выводы:

- В течение этого учебного года мы проделали большую и интересную работу, узнали много нового об истории родного края и истории нашего государства.
- Мы пришли к выводу, что изучение топонимов – полезное и увлекательное занятие. Оно позволило нам не только изучать лексику на уроках русского языка с большим интересом, но и выйти за рамки школьной программы.
- Мы познакомились с разными видами деятельности: обработка текстов, работа с энциклопедиями и справочниками, газетными материалами разных лет и картами, составление картотеки, анализ результатов.
- Мы убедились, что работа в команде намного интереснее и полезнее, чем в одиночку.
- Мы обязательно будем продолжать эту работу в следующих классах, так как нам удалось познакомиться только с несколькими страницами из истории названий нашей малой родины.

# СЛОВАРЬ

**Ойконим** - собственное название любого селения.


**Каноническое имя** – христианское, православное имя, принятое в русской традиции в определенной форме с определенным ударением.

**Ороним** – собственное название объекта местности: горы, хребты, перевал, овраги, холмы и т.д.

**Фитотопоним** – топоним, основой которого служит название какого-либо растения.

**Ономастика** – раздел языкознания, изучающий собственные имена: географические названия, имена людей, название планет, звезд и т.д.

**Топоним** – название любого географического объекта: океана, материка, страны, реки, оврага, поляны и т.д.



# БИБЛИОГРАФИЯ

- Мурзаев Э.М. География в названиях. М., Наука.1982, с.170
- Нерознак В.П. Топонимика. Лингвистический энциклопедический словарь – М. Сов.энциклопедия, 1990, с. 515-516
- Суперанская А.В.Что такое топонимика? – М. Наука, 1982, с.170
- Калужская энциклопедия
- Подборки газетных публикаций

