

Топонимика нашего края: прошлое, настоящее и будущее

Автор:

Сероштанова Дарья, ученица 11Г класса
гимназии №1 им. А.А.Иноземцева

Руководители:

Бурлакова С.В., учитель географии

Сероштанова И.Г., учитель информатики

Братск - 2006

Цель исследования:

выделить и показать закономерности происхождения географических названий территорий Братского района и Иркутской области и исследовать возможные изменения топонимики нашего края в будущем.

Задачи:

- Выяснить, что такое топонимика.
- Выявить закономерности образования названий населённых пунктов Братского района.
- Выделить классификацию закономерностей названий населённых пунктов.
- Предположить, будут ли выявленные закономерности влиять на образование новых названий населённых пунктов Братского района.
- Выявить степень осведомленности у учащихся 11 классов об общем знании моего вопроса.

План исследования:

- Изучить информационные источники по теме исследования.
- Выделить закономерности в образовании названий населённых пунктов Братского района.
- Сделать возможные выводы о влиянии выделенных признаков на образование названий населённых пунктов в будущем.
- Провести опрос среди учащихся гимназии о знании возникновения названий городов, сел и рек нашего края.
- И сделать возможные выводы об изменении названий в будущем.

ТОПОНИМИКА (от греч.

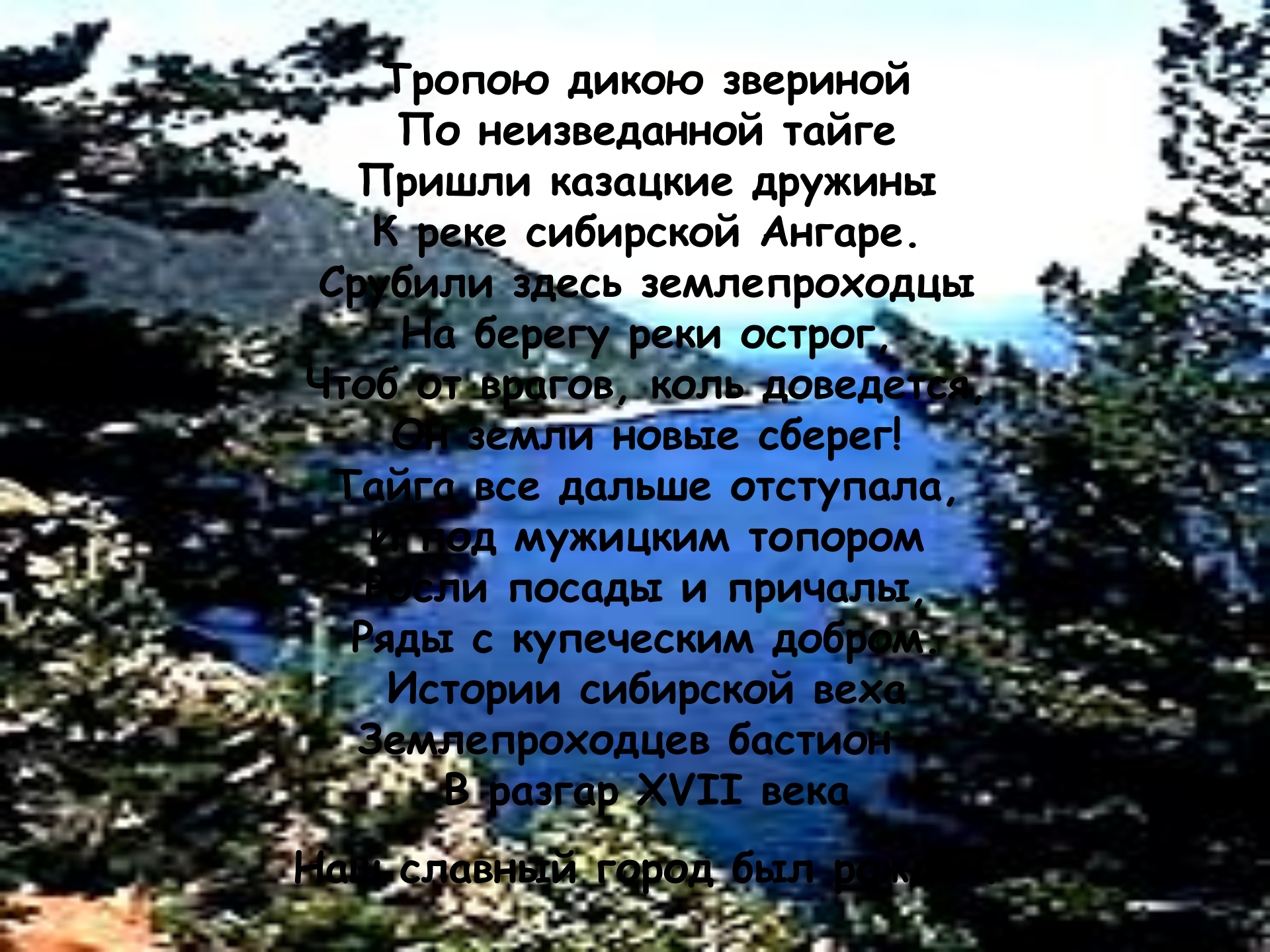
topos — место и onoma — имя, название) -

- 1) совокупность географических названий какой-либо территории;
- 2) Раздел ономастики, изучающий имена собственные, представляющие названия географических объектов.

Языковые происхождения:

- ✓ Эвенкийский
- ✓ Бурятский
- ✓ Палеоазиатский
- ✓ Самодийский
- ✓ Тюркский
- ✓ Русский

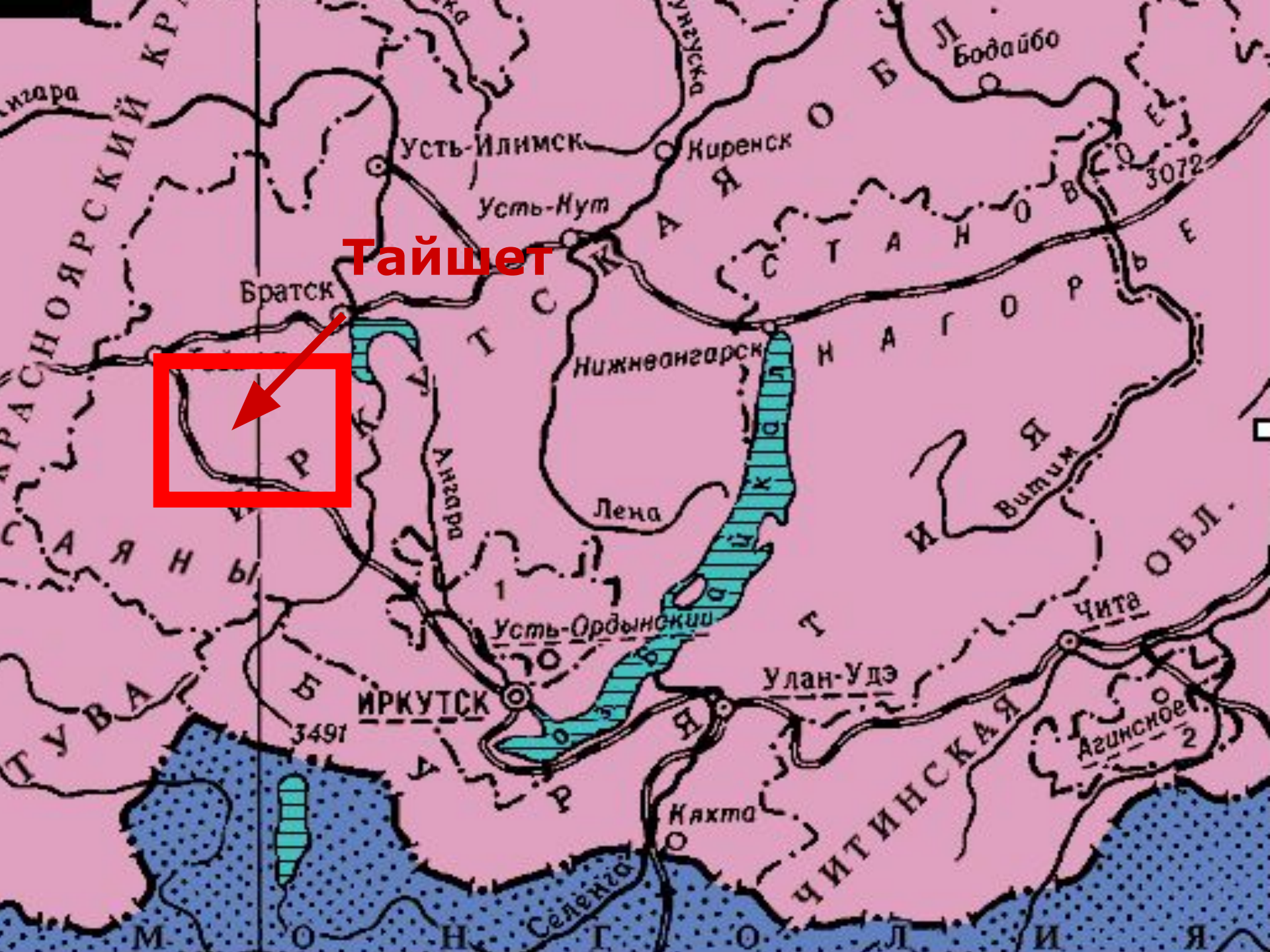




Тропою дикою звериной
По неизведанной тайге
Пришли казацкие дружины
К реке сибирской Ангаре.
Срубили здесь землепроходцы
На берегу реки острог,
Чтоб от врагов, коль доведется,
Он земли новые сберег!
Тайга все дальше отступала,
И под мужицким топором
Восли посадки и причалы,
Ряды с купеческим добром.
Истории сибирской веха
Землепроходцев бастион
В разгар XVII века
Нам славный город был рожден.

Наиболее отличительные признаки, позволяющие распознать бурятские названия:

- ✓ Присутствие нарицательных терминов: **гол** - «река», **усун** - «вода», **нур** - «озеро», **булаг** - «родник», **калтус** - «болото» и т.д.
- ✓ Присутствие прилагательных: **цаган** - «белый», **хара** - «черный», **шара** - «желтый»
- ✓ Присутствие суффиксов и окончаний: **-та,**
-тэ, -тө, -тай, -той; **-хэн, -хан, -хон;** **-гар,**
-гор; **-шет** **-чет**

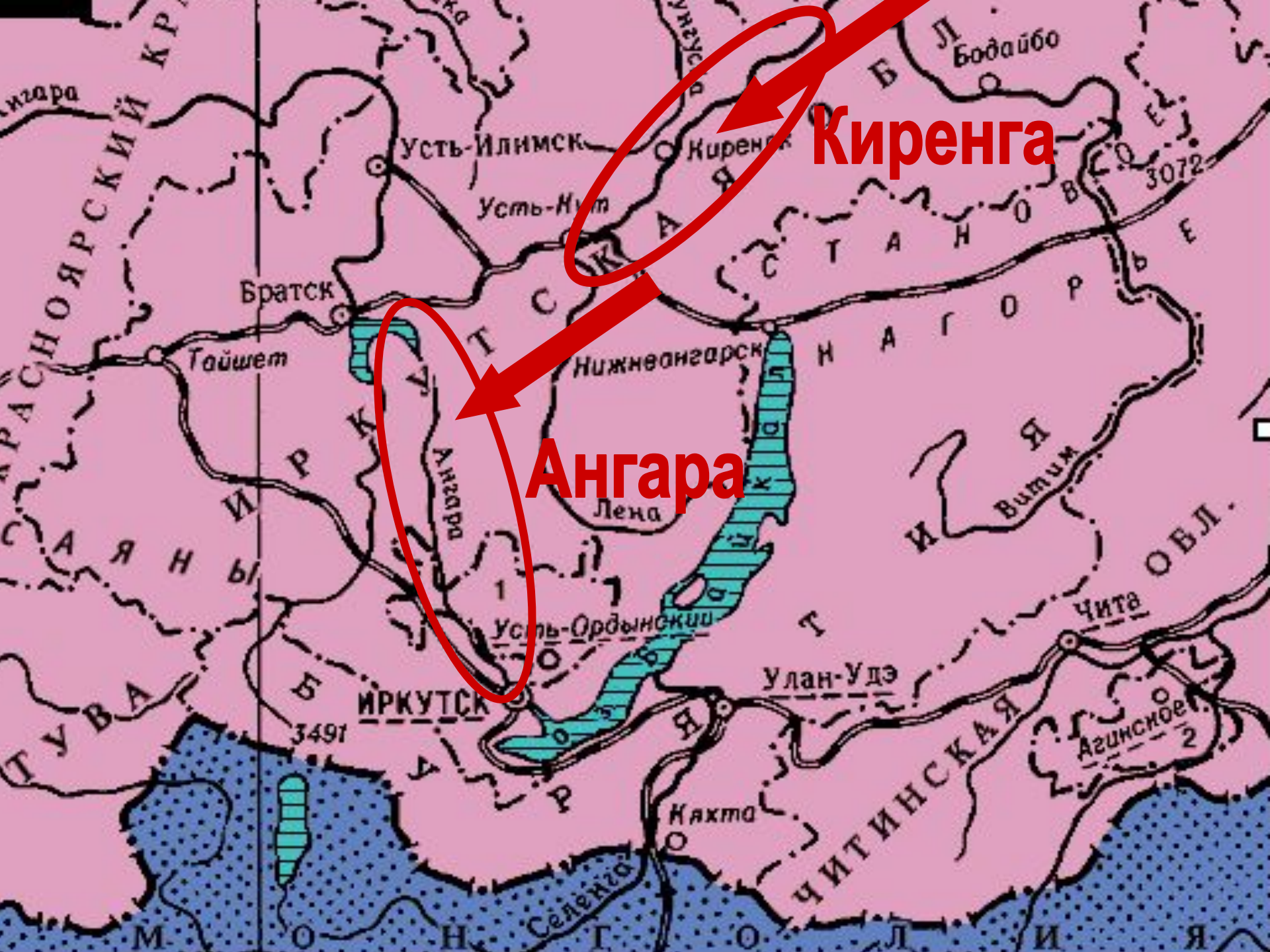


Тайшет



Наиболее отличительные признаки,
позволяющие распознать эвенкийские
названия:

- Суффиксы **-кан**, **-кэн** уменьшительной формы, например: Ангара- Ангаркан;
Суффиксы **-нга**, **-ндя** почтительной формы, например: Киренга, Катанга, Орлинга;
- Суффиксы **-чан**, **-чон**, **-чен** пренебрежительной формы.



Киренга

Ангара



Закономерности:

Языковое
происхож
дение

По
наименован
ию
реки
или

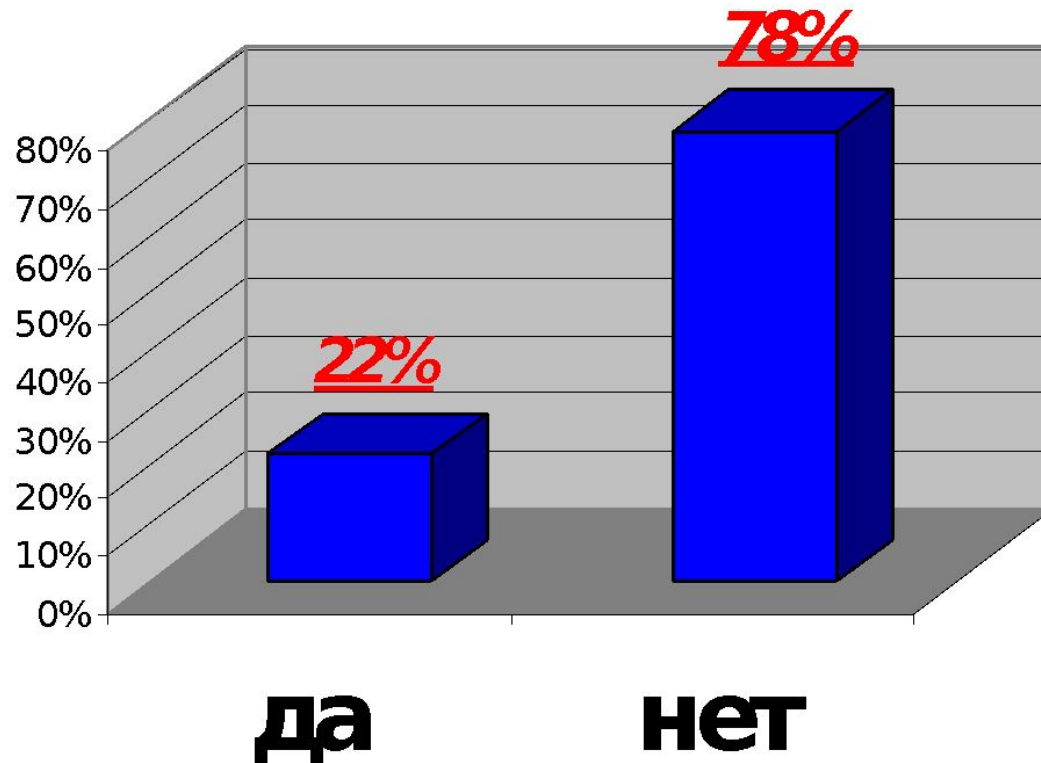
племени

По
природе
данной
местности

По
фамилиям
основателе
й

Опрос: Знаете ли вы, что такое ТОПОНИМИКА?

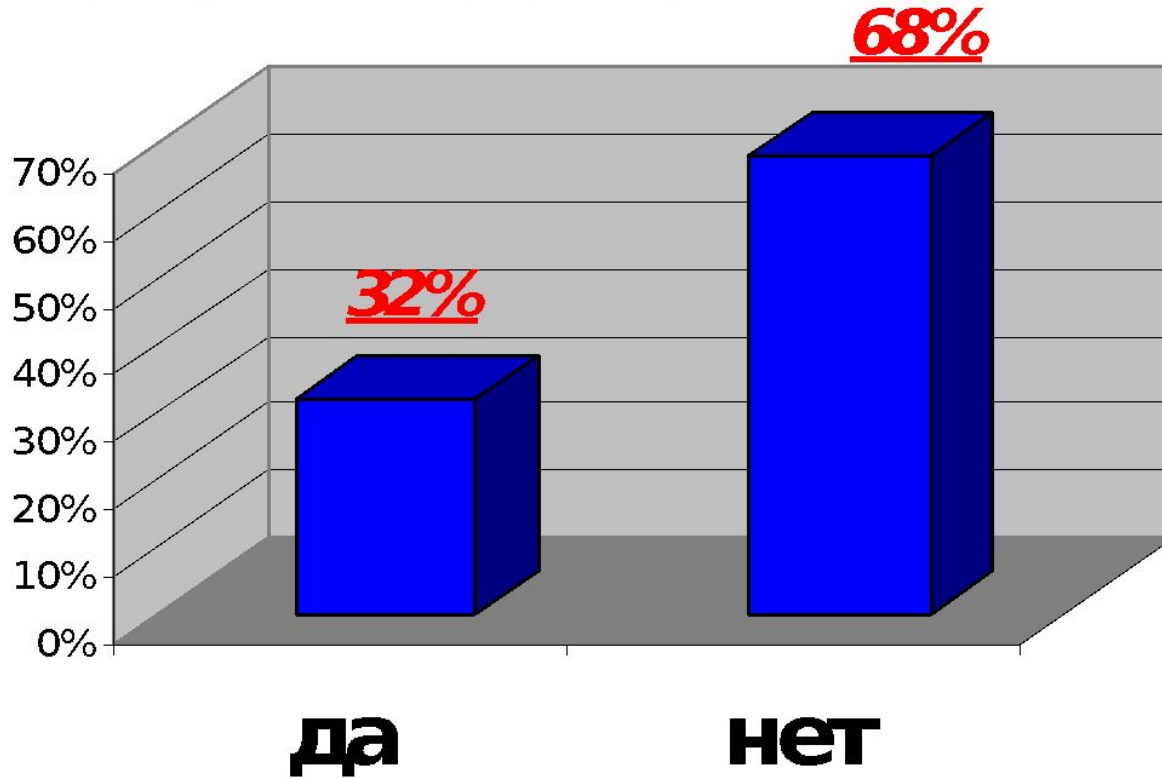
Опрос учащихся среди параллели 11 классов



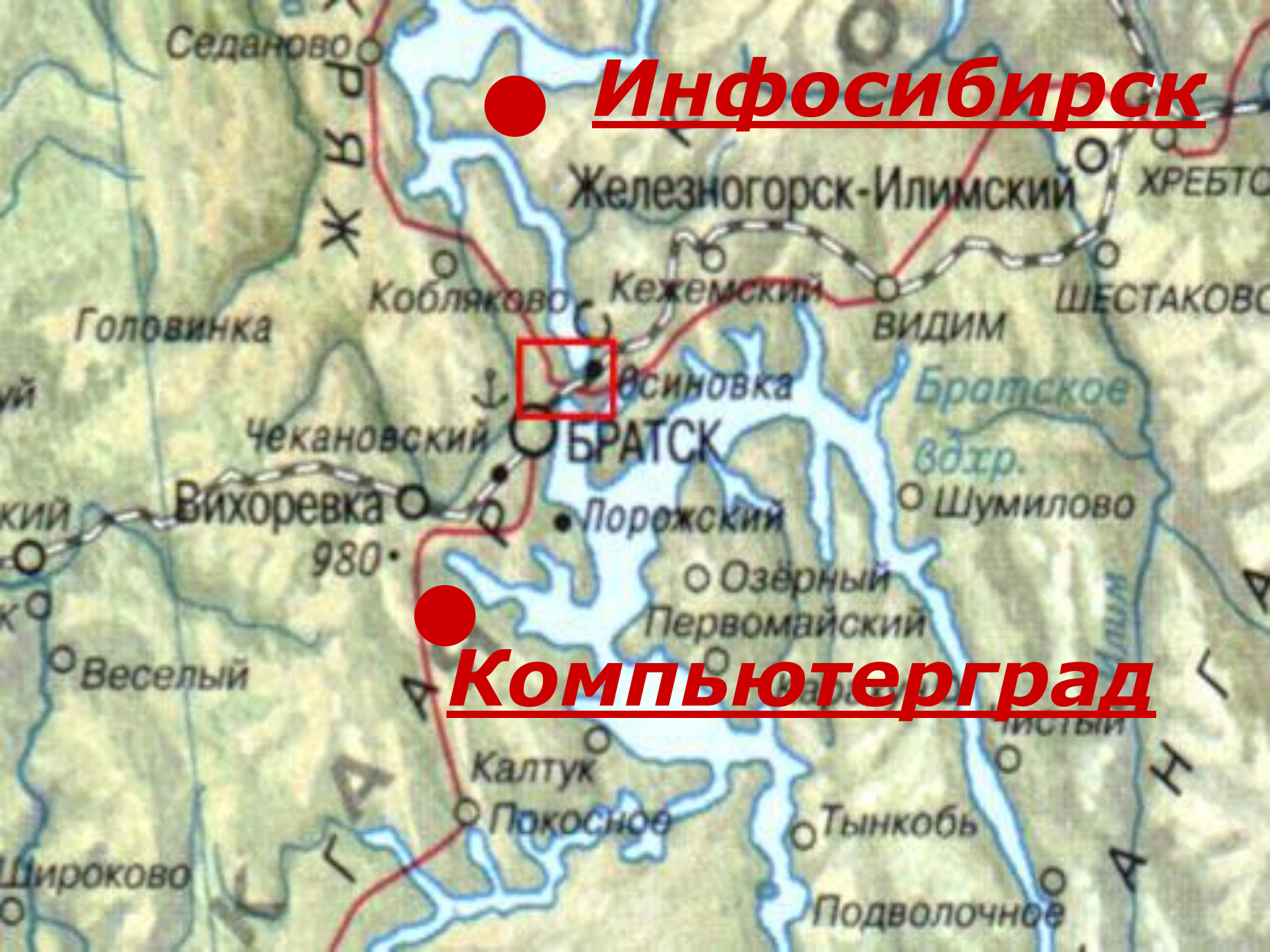
Опрос:

Знаете ли вы, откуда произошло название нашего города – Братск?

Опрос учащихся среди параллели 11 классов



● **Инфосибирск**



● **Компьютерград**