

**Фестиваль исследовательских и
творческих работ учащихся**

"Портфолио"

Выполнили: ученицы 8 «Б» класса

МОУ «Школа №37 г.Владивостока»

Калинина Анна,

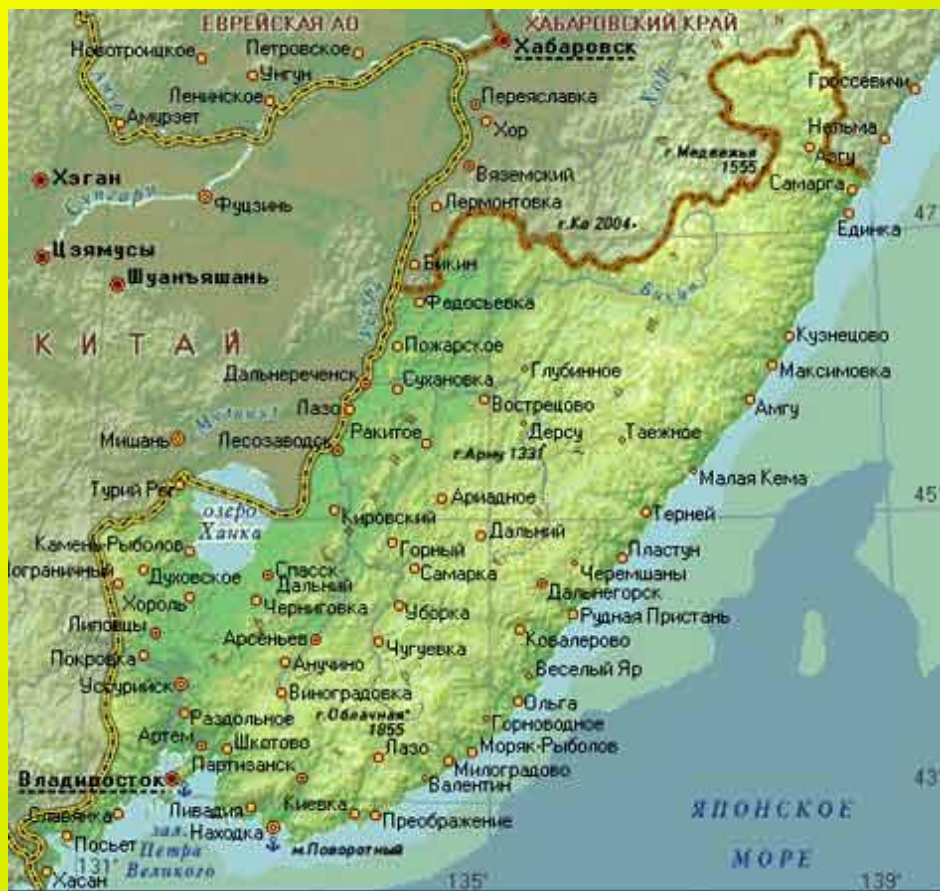
Кужельная Елена,

Пискун Анастасия

Руководитель: учитель русского языка и литературы

Рындина Елена Николаевна

Владивосток, 2008г.



Топонимика Приморского края

ТОПОНИМИКА

(от греч. *topos* — место и *онута* — имя, название)

- ✓ раздел ономастики, изучающий имена собственные, представляющие названия географических объектов
- ✓ совокупность географических названий какой-либо территории
- ✓ раздел языкознания, изучающий топонимы

Среди топонимов выделяются различные классы, такие как:

-ойконимы –

названия населённых мест (от греч. *oikos* – жилище, обиталище);

-гидронимы –

названия рек (от греч. *hidros* – вода);

-оронимы –

названия гор (от греч. *oros* – гора);

-урбанонимы –

названия внутригородских объектов (от лат. *urbanus* — городской);

-годонимы –

названия улиц (от греч. *hodos* — путь, дорога, улица, русло);

-агоронимы –

-названия площадей (от греч. *agora* — площадь);

-дронимы –

-названия путей сообщения (от греч. *dromos* — бег, движение, путь);

-макротопонимы –

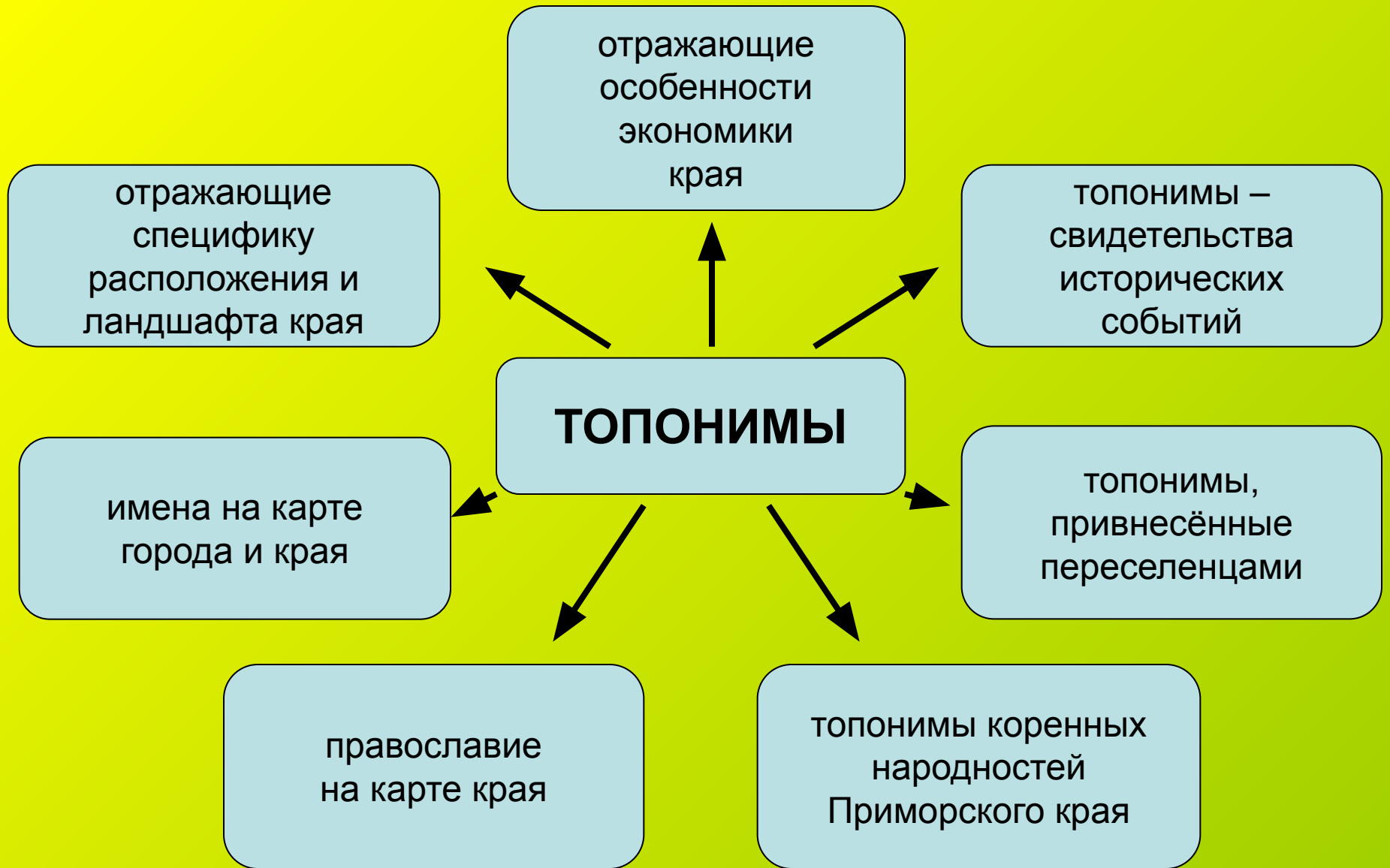
-названия больших незаселённых объектов (от греч. *makros* — большой);

-микротопонимы –

-названия небольших незаселённых объектов (от греч. *mikros* — малый);

-антропонимы –

-названия географических объектов, произведённых от личного имени (от греч. *antropos* - человек).



Топонимы, отражающие специфику
расположения и ландшафта края



**Приморский край,
Приморье -**

*край, находящийся
при море, рядом с морем*

Владивосток -

*от словосочетания
ВЛАДЕТЬ ВОСТОКОМ*

ул.Набережная -

*улица, проходящая по
берегу моря*

Приморский край – край холмов, сопок, высоких гор



г.Дальнегорск

п.Высокогорск

п.Горный

с.Горное

**Ещё одна
достопримечательность
края - ТАЙГА**



УЛИЦЫ:

**Таёжная, Залесная, Лесная,
Зелёная, Хвойная**

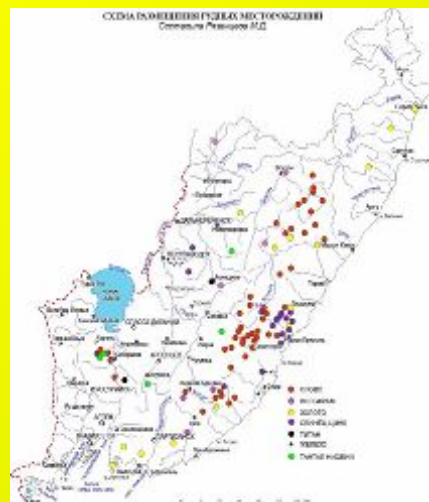
ПОСЁЛКИ:

Таёжный, Тайга

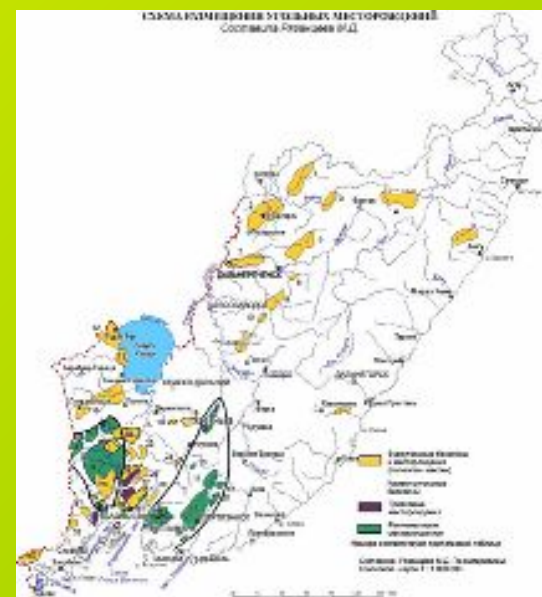


Топонимы, отражающие особенности экономики края

Природа щедро наделила Приморский край полезными ископаемыми и природными ресурсами, использование которых определяет не только экономику края, но и, как следствие, его топонимику.



г.Лесозаводск п.Рудный
п.Новошахтинский
п.Рудная пристань
бухта Рудная
п.Моряк-Рыболов
п.Хрустальный



Топонимы - свидетельства исторических событий в крае



*Площадь Борцов революции
(площадь Борцов за власть
Советов)*

*Партизанский район, г.
Партизанск,
Партизанский проспект
(в г.Владивостоке)*



**Перекресток двух старейших улиц Владивостока:
Светланской и Алеутской**



улицы названы в честь **фрегата «Светлана»**, на котором в город прибыл Великий Князь Алексей Александрович Романов и **шхуны "Алеут"**, принимавшей активное участие в исследовании южного побережья Дальнего Востока



Имена на карте города и края

Имена
первооткрывателе
й
и исследователей
края

Имена первых
жителей города
и переселенцев

Имена
знаменитых
людей на карте
города и края

Герои революции,
гражданской и
Отечественной
войн

Имена первооткрывателей и исследователей края



Именем первого генерал-губернатора Восточной Сибири **Н.Н.Муравьева-Амурского**, открывшего бухту Золотой Рог и основавшего на ее берегах военный пост Владивосток, назван и сам полуостров, на котором располагается город и одна из его улиц.

Один из мысов на полуострове, называется **мысом Чуркина** в честь Павла Васильевича Чуркина, который участвовал в промере бухт Диомид, Патрокл и Улисс, астрономическом определении поста и составлении первой карты Владивостока.



Имя замечательного человека, исследователя, совершившего более 20 экспедиций и написавшего свыше 80 книг и статей, носит город **Арсеньев**, река около города - **Арсеньевка** и музей имени **Арсеньева** во Владивостоке.



Имена первых жителей города и переселенцев




Одна из старейших улиц Владивостока – **Семёновская** - названа в честь первого гражданского жителя и первого общественного старосты Владивостока, почетного гражданина города, купца 1-ой гильдии **Якова Лазаревича Семенова**.




Имена знаменитых людей на карте города и края




залив Петра Великого



улица Петра Великого



Именем великой императрицы Екатерины назван посёлок *Екатериновка* Приморского края



Улица Ленинская
есть или была
практически в каждом
населённом пункте



А.С.Пушкин




М.Ю.Лермонтов




Н.В.Гоголь



Имена этих знаменитых писателей носят улицы многих городов Приморского края



Н.А.Некрасов



Л.Н.Толстой



А.Фадеев



Герои революции, гражданской и Отечественной войн



Сергей Лазо

Улица Суханова (г.
Владивосток, г.Арсеньев)

Лазовский район

поселок Лазо



Паровоз, в котором был
сожжен С.Лазо



Иероним Уборевич

ул.Лазо (г.
Владивосток)

Улица Уборевича (г.
Владивосток)



Мемориальная
доска К.Суханова



Роль переселенцев в создании топонимов Приморского края



Памятниками упорству и мужеству наших предков - первооткрывателей и защитников - служат современные приморские села

с. Суражевка

Черниговский район Приморского края

с. Крещатик (Кавалеровский район)

с. Полтавка

с. Черниговка

с. Кневичи

с. Хороль




с. Дунай (Шкотовский район)

с. Киевка

с. Пермское (Ольгинский район)



Топонимы коренных народов Приморского края



С древних времен Приморье и Приамурье населяли тунгусоязычные народы.

До сих пор на карте края и в разговоре местных жителей можно встретить топонимы, имеющие явно не славянское происхождение:

гора Фалаза

река Суйфун

город и река Сучан

п.Амгу

р.Арму

Сихотэ-Алинь

Лянчиха

д.Улитиха (Улитовка)

река Телянза



по мнению Ф.В.Соловьева, **Седань** в переводе с китайского означает "островок в морском заливе, что дало название микрорайону **Седанка**, т.к. в акватории Амурского залива напротив этого места находится знаменитая Коврижка, или остров Скребцова

Название **бухты Шамора**, излюбленного место отдыха приморцев, и магической **горы Пидан** тоже имеют тунгусоязычное происхождение




Православие на карте края

Географическая и административная карта Приморского края во многих названиях географических пунктов хранит и воспроизводит историю православия



Поселки Ольга и Валентин,
а также бухта Ольга и
бухта Валентина
в Ольгинском районе **носят**
имена священномученика
епископа Валентина
и великой Киевской
княгини Ольги.



сёло Новопокровка

Бухта Естафия

город Спасск-Дальний

село Покровка

село Пантелеймоновка

деревня Вознесенка


Река Аввакумовка

Залив Владимира

источник Покровский



Св.Евстафий



Св. Аввакум



Св. Владимир

завершить