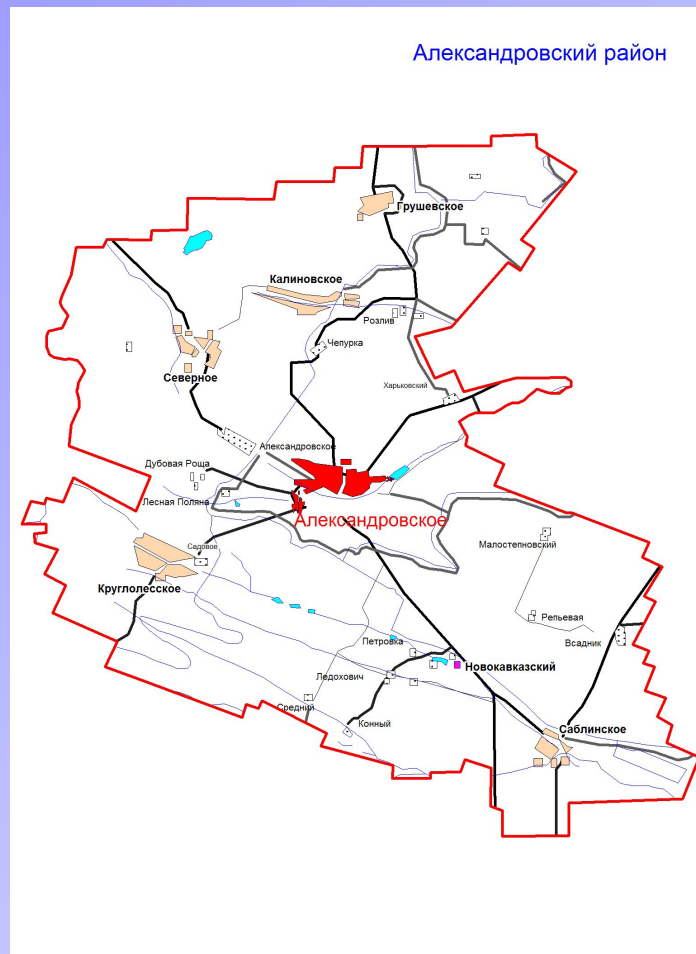


ТОПОНИМЫ
села Александровского
(названия улиц)

Подготовила Юркова Анна, ученица 8 а класса
МОУ СОШ №16

Александровский район



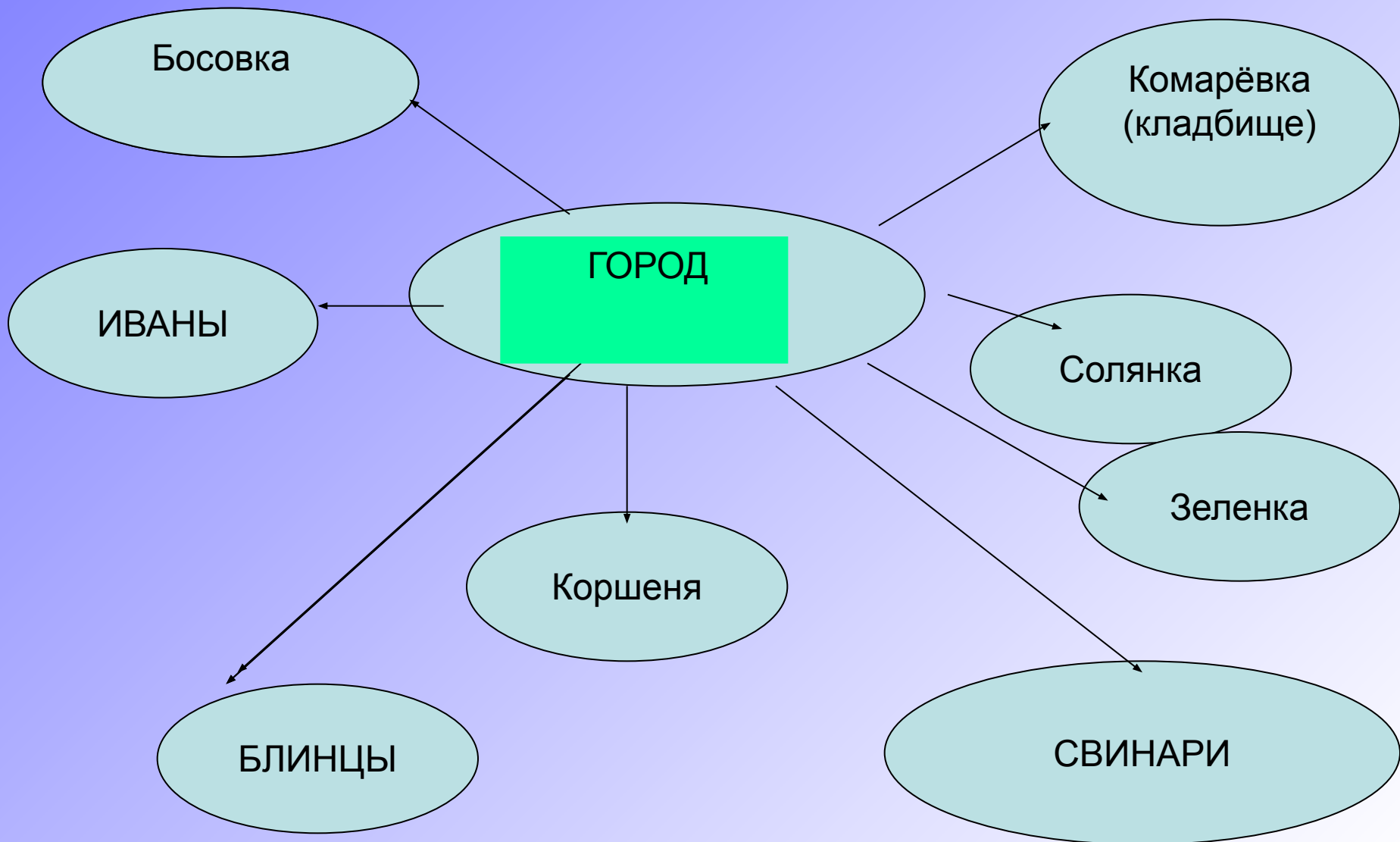
Село Александровское Александровского района Ставропольского края было основано 24 октября 1777 года как крепость Святого Александра Невского в составе 10 крепостей Азово-Моздокской оборонительной линии. Основным назначением крепости было прикрытие лежавшей за перекопом между Кубанью и Доном обширной пустынной степи и содействие беспрепятственному заселению Ставропольской губернии казаками и казенными крестьянами.

Топóним — имя собственное,
обозначающее название
географического объекта.

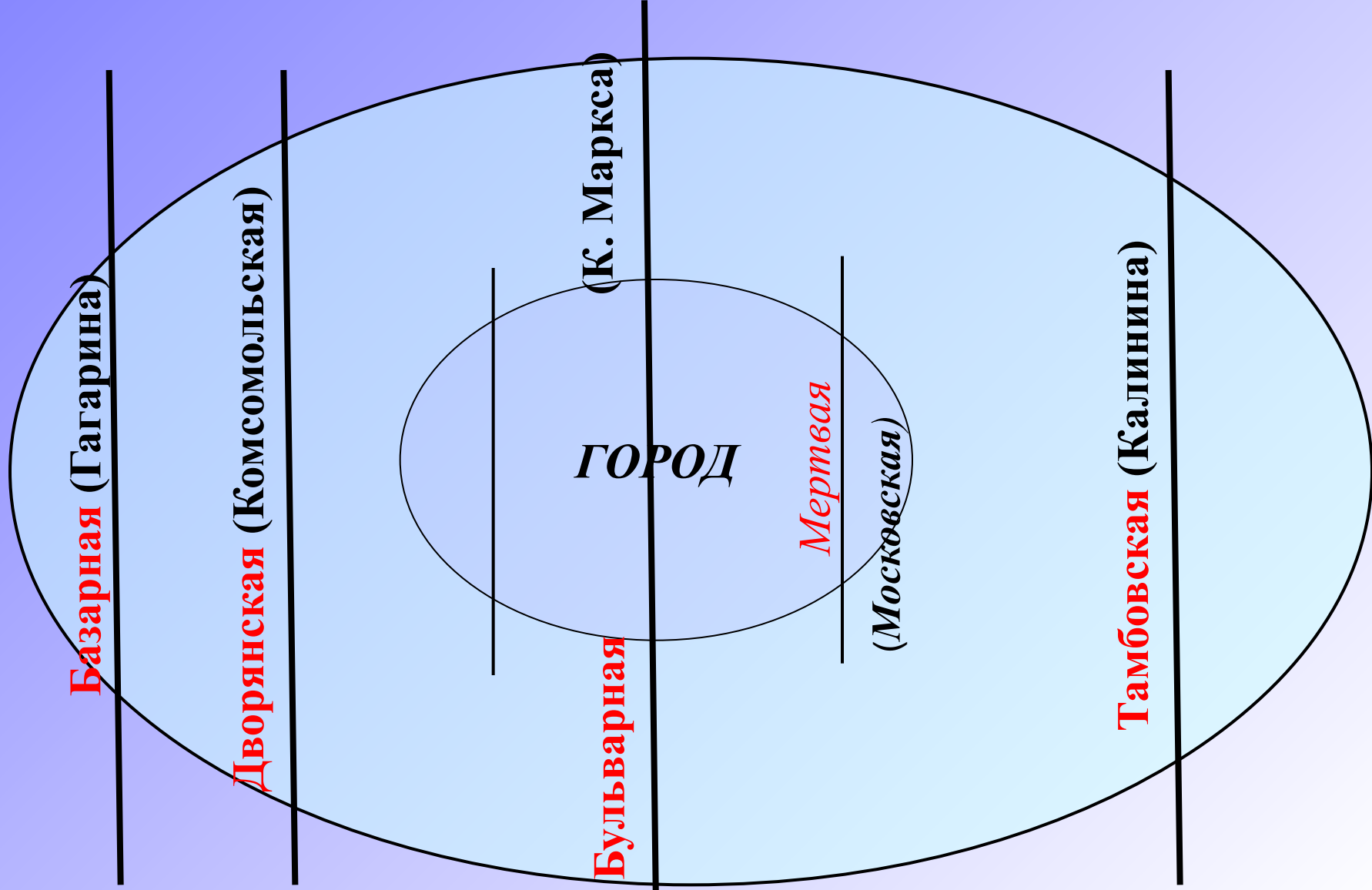
Топонимы изучаются наукой
топонимикой.

Центр нашего села назывался
Городом, жители – городчанами.
С 1785 года здесь располагались
городские постройки. Городом село
Александровское было до
административной реформы 1924
года

Основные городские постройки с 1785года



Городская черта до 1924 года



Исторические изменения в названиях улиц

- ул.Комсомольская - Дворянская ул.
Гагарина - Базарная
- ул.К.Маркса - Бульварная, Сталина
- ул.Московская — Мертвая
- ул. Калинина — Тамбовская
- ул.Красноармейская - Ленинская

Комаревка

На юге села за речкой Горькой напротив города находилась Комаревка.

Там в настоящее время расположено гражданское кладбище.

Отсюда возникло выражение: «Отнести на Комаревку».

Босовка

Получила название по Босовой горе, расположенной рядом. Существует несколько легенд этого названия.

«Жил в селе бедняк из бедняков. Звали его Иван, а фамилии никто не спрашивал. Была у него одна странность : и летом, и зимой, в самые лютые морозы не носил обуви. За это его и прозвали Босый. Жилище Иван выбрал себе на горе, выкопав и «благоустроив» пещеру. С тех пор и называли гору Босой»

Между Босовкой и Коваревкой было еще несколько микрорайонов

Загорчане
Ул. Лермонтова,
Ул. Октябрьская

Мордвинов
Гора Почтовая

Найда
ул. Ленинская

Солянка, Зеленка

За Круглянским мостом находилась Солянка. Родники, которые били там из-под земли, имели горько-соленую воду.

За Солянкой находилась Зеленка

Блинцы

На севере, за рекой Томузловкой, располагались Блинцы. Это название произошло от улицы Блинова

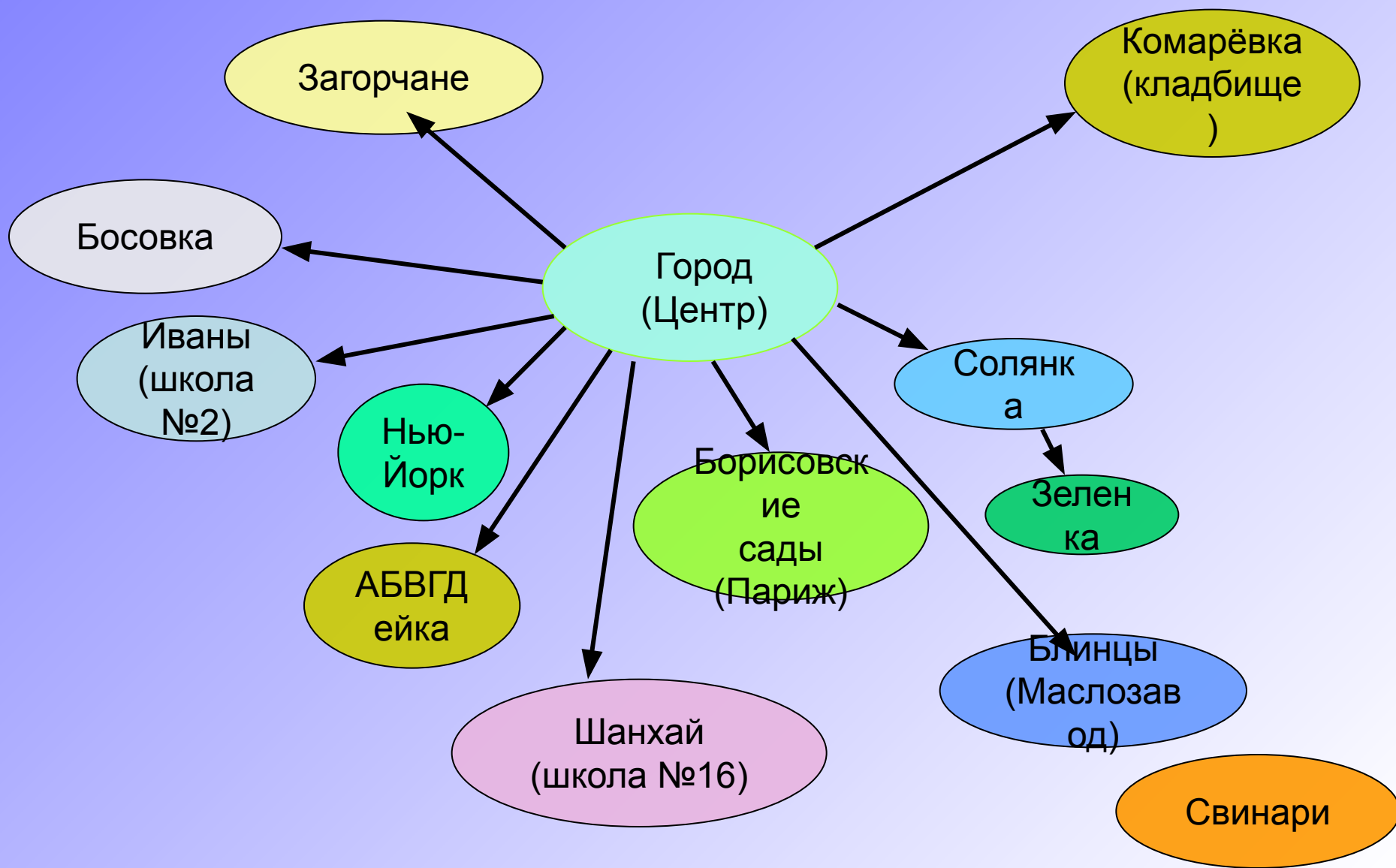
Свинари

Восточнее Блинцов находились Свинари
– начало улицы Красноармейской,
западнее - Мякуши, а дальше -
Томузлы

Во время строительства Большого Ставропольского канала возникли новые микрорайоны села.

На западе, в конце улицы Советской, появился поселок каналостроителей, который получил название ***Шанхай***

Современное деление села на микрорайоны



На месте старого стадиона
построили микрорайон из
пятиэтажных домов. Он так и
называется Пятиэтажки, а
молодежь называет его

Нью-Йорком

По улице Войтика между
типографией и улицей Калинина
построили четыре двухэтажных
дома. Все они сначала имели
один №15, а различались только
литерами А,Б,В,Г,Д. Так их и
прозвали

АБВГДейки

Застроены и бывшие
Борисовы сады,
располагавшиеся западнее
автостанции. Этот район
молодежь называет

Парижем

В настоящее время названия улиц села
Александровского можно условно разделить
на несколько групп



В селе 26 переулков

Южный
Северный
Западный
Восточный

Крестьянский
Колхозный
Зоотехнический
Элеваторный

Минводский
Ленинградский
Московский
Кавказский

Березовый
Вишневый
Цветочный
Садовый

Речной
Заречный
Томузловский
Базарный

Майский
Школьный
Некрасова
Калинина

Мы должны знать историю своего села, чтобы не расти «Иванами, не помнящими своего родства»