



# Трагедия Аральского моря

# Джон Донн

Нет человека, который был бы как Остров, сам по себе  
каждый человек есть часть Материка, часть Суши  
и если Волной снесёт в море береговой Утес  
меньше станет Европа  
и также если смоем край Мыса и разрушим  
Замок твой и Друга твоего  
смерть каждого Человека умаляет и меня  
ибо я един со всем Человечеством  
а потому не спрашивай никогда, по ком звонит Колокол  
он звонит и по Тебе

# Арал на карте



**Аральское море – бессточное солёное озеро в Средней Азии, на границе Казахстана и Узбекистана.**


# Основные питающие реки



Арал  
питают две  
реки:

Амударья


Сырдарья



# Амударья




*Амударья – самая крупная и самая красивая река в Средней Азии.*




# Сырдарья



*Сырдарья – одна из самых важных рек в Средней Азии.*



# Изменение размеров озера



До начала обмеления Аральское море было четвёртым по величине озером в мире.

# Бесплодная пустыня



Чрезмерный забор воды для полива сельскохозяйственных угодий превратил четвёртое в мире по величине озеро-море, прежде богатое жизнью, в бесплодную пустыню.



# *Вся вода рек уходит на орошение полей...*



*...что резко сокращает поступление воды в их дельты и, соответственно, в само море.*

**Объем озера-моря с  
каждым днем  
уменьшается**



*...а уровень солености возрастает.*



*Число обитавших здесь видов рыб сократилось с 32 до 6!*

[dezinfor.net](http://dezinfor.net)

# **Судоходство перестало существовать, т. к...**



*...вода отступила на многие километры от главных местных портов.*

# Исчезли растения...




*...остались лишь редкие пучки галофитов и ксерофитов – растений, приспособленных к засоленным почвам и сухим местообитаниям.*

# Международный Фонд Спасения Арала

1. Очищение воды Аральского моря.
2. Очищение береговой линии.
3. Выращивание новых растений.
4. Восстановление рек в зоне их формирования.



A wide-angle photograph of a desolate, arid landscape. In the foreground, a large, layered rock formation, possibly a cliff or a large rock outcrop, dominates the left side. The ground is a mix of dark, rocky soil and sparse, dry vegetation. The horizon is flat and extends to the distance, where a faint line of land meets a pale, overcast sky. The overall scene conveys a sense of vastness and desolation.

*А ведь здесь когда-то было море...  
Может, наконец, уже стоит задуматься о том,  
что мы делаем?*

Аралкум — самая молодая пустыня в мире



# *Интернет-источники*

1. <http://lifeglobe.net/blogs/>
2. <http://www.orexca.com/>
3. <http://animalworld.com/>
4. <http://www.eco.uz/>