



Центральна я Россия

Состав и размеры

района

Центральная
Россия

↓ 916, 1 ТЫС. КВ.КМ ↓

Волго-
Вятский

Центральн
ый

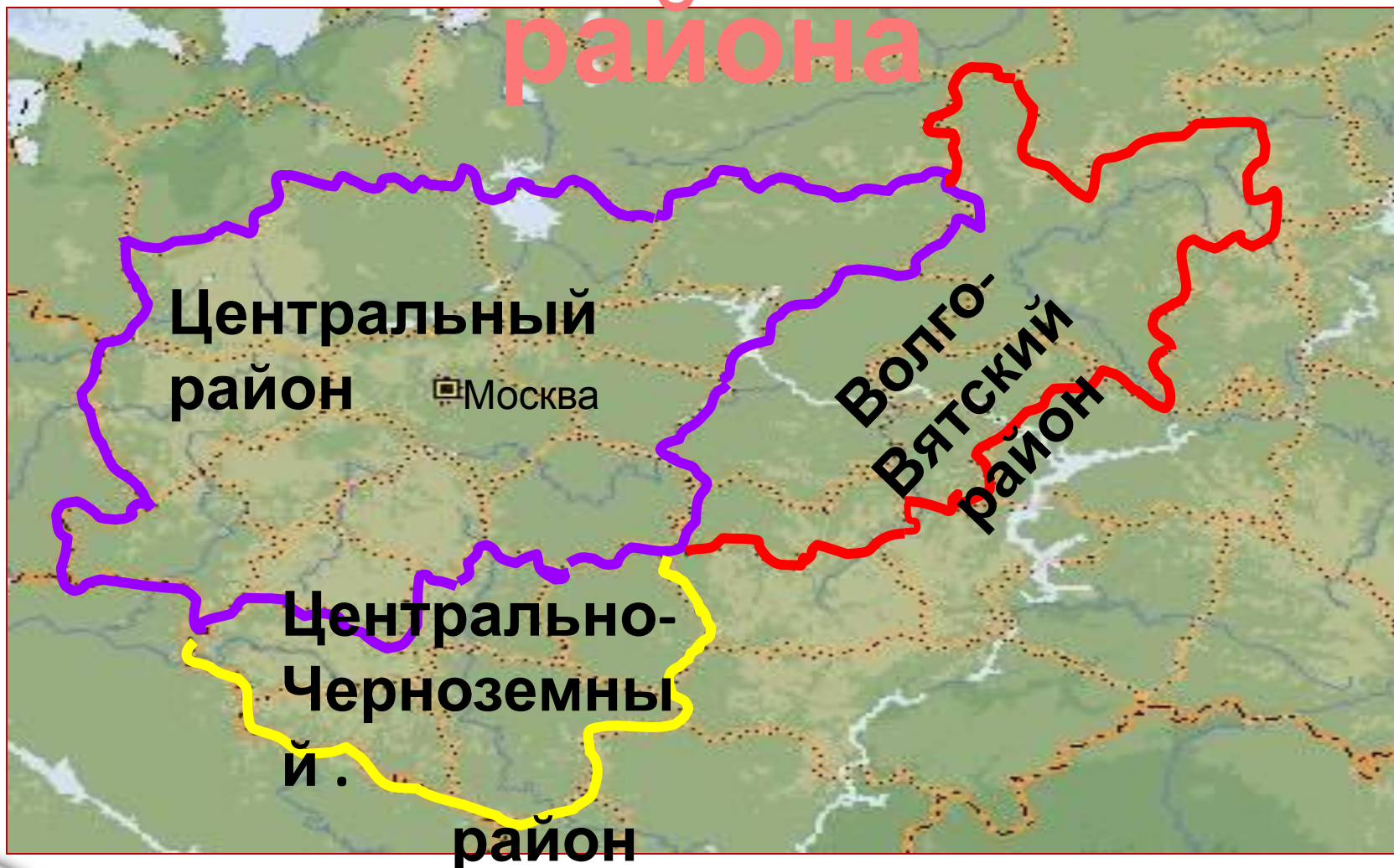
263 ТЫС.КВ.
КМ

Центрально-
Черноземный

168 ТЫС. КВ.КМ

Состав и размеры

района



ЦЕНТРАЛЬНЫЙ ЭКОНОМИЧЕСКИЙ РАЙОН.

Состав: г. Москва, Московская, Тверская, Ярославская, Костромская, Ивановская, Владимирская, Рязанская, Тульская, Калужская, Смоленская, Брянская, Орловская области.

ЦЕНТРАЛЬНО-ЧЕРНОЗЁМНЫЙ РАЙОН.

Состав: Воронежская, Курская, Белгородская, Тамбовская, Липецкая области.

ВОЛГО-ВЯТСКИЙ РАЙОН.

Состав: республика Марий-Эл, республика Мордовия, республика Чувашия, Кировская, Нижегородская области.

Экономико-географическое

1. Столичное (центральное) положение (ЭГП)



Экономико- географическое

2. Удобное транспортно-географическое положение (ЭГП)

Москва изначально была связана с бассейнами рек Ока, Волга, Днепр. В узел, район пересекается наше время Москва – порт пяти транспортными путями с севера на юг морей: из Москвы можно попасть в Балтийское, Белое, Каспийское, Азовское и Черное моря.

Экономико- географическое

3. **Выгодное соседское (ЭГП) положение.**

На севере – Европейский Север
(сырьевой район).

На западе – Белоруссия, Украина.

На юге – Северный Кавказ.

На востоке – Поволжье.


**Вывод:
Экономико-
географическое
положение
Центральной России
является очень
выгодным для развития
территории**

Природные

Минеральные
ресурсы



Бурый уголь (Подмосковный
бассейн)
Железные руды (КМА)



Вывод: Центральная Россия

—

**ресурсодефицитный
район, его экономика зависит
от привозного сырья и**

Природные

Водные
ресурсы

Значительны на северо-западе, в целом по сравнению с потребностями они невелики

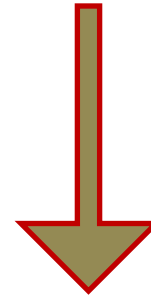
Вывод: Центральная Россия испытывает недостаток в водных ресурсах, особенно в южной степной

Природные ресурсы

Лесные ресурсы

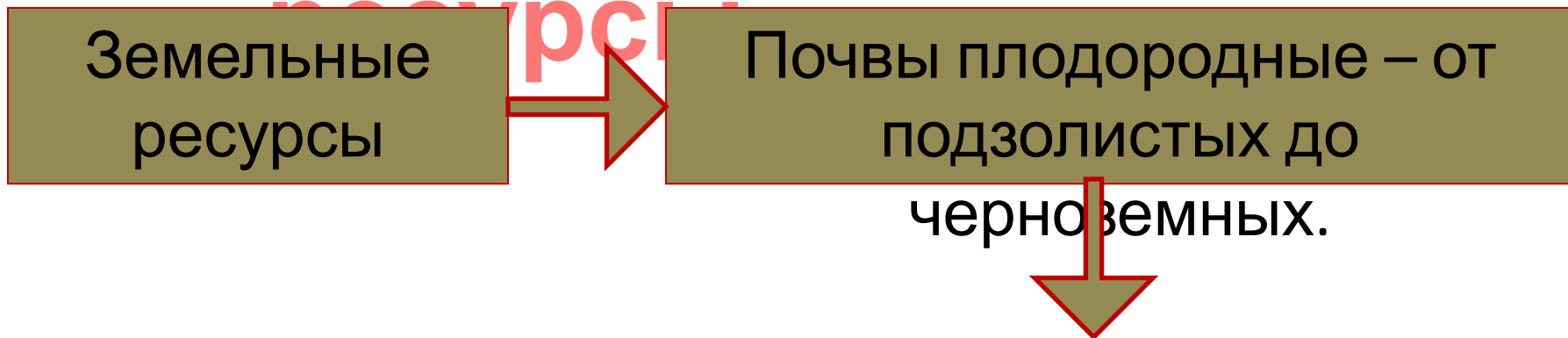


Волго-Вятский район



Вывод: в основном леса района имеют водоохранную и санитарную функцию.

Природные



Вывод: в сочетании с равнинным рельефом и умеренно-континентальным климатом создает условия

Составьте описание населения

Центральной России

1. Численность
2. Плотность населения
3. Национальный состав
4. Уровень урбанизации, крупные города
5. Особенности миграции
6. Обеспеченность трудовыми ресурсами

Население Центральной России

1. Численность - 46 млн. чел.
2. Плотность населения – 47 чел\кв.км (63, 43, 32)
3. Национальный состав – преобладающее русское население, компактное проживание народов: марийцы, чувашаи, мордва.
4. Уровень урбанизации – 72 % (83,1%; 70,5%; 62,4%) Крупные города – Москва, Нижний Новгород, Воронеж, Ярославль. Тула.

Население Центральной России

5. Особенности миграции – преобладает механический прирост населения, однако идет отток населения из сельской местности и малых городов в крупные города.
6. Обеспеченность трудовыми ресурсами:
 - Большое количество населения – количество трудовых ресурсов;
 - Научная база страны - качество трудовых ресурсов.


Ростов Великий




Ярославль



Переславль - Залесский



Владимир



Факторы развития

- 1) главная научно-исследовательская и учебная база страны;
- 2) старопромышленный характер экономики;
- 3) наличие высококвалифицированных кадров;
- 4) выгодное центральное ЭГП;
- 5) транспортные связи с районами страны;
- 6) использование преимущественно привозного сырья и энергии;
- 7) металлургическая база на основе ресурсов КМА.

Назовите причины

специализации района:

1.

МАШИНОСТРОЕНИЕ

Автомобилестроение (*Москва, Нижний Новгород*)

Станкостроение (*Димитров, Иваново*)

Самолетостроение (*Н.Новгород, Королев*)

Транспортное (*Мытищи, Коломна, Ковров*)

Электронное и приборостроение
(*Смоленск, Москва*)

Тяжелое (*Воронеж*)





Modeling: Rhinoceros 1.1
Rendering: POV-Ray 3.1g

Denzil (c) 2000
www.denzil.da.ru

Назовите причины

специализации района:

2. Химическая

промышленность
Минеральные удобрения (*Воскресенск, Новомосковск, Тверь*)

Химические волокна (*Серпухов, Рязань*)

Синтетический каучук (*Ярославль*)

Смолы и пластмассы (*Москва, Владимир*)



Назовите причины

специализации района:

3. Текстильная

промышленность
Хлопчатобумажные, льняные
шелковые, шерстяные ткани (*Москва,*
Ивановская область)

4. Черная

металлургия
Производство чугуна, стали и
стального проката (*Старый Оскол,*
Липецк, Воронеж)

5. Сфера услуг: банковские,
информационные,
туристические и др.





Назовите причины

специализации района:

6. Агропромышленный

комплекс

Сельское хозяйство наиболее развито на юге Центральной России — в Черноземье, где на плодородных черноземных почвах выращивают 10% зерна и картофеля, 20% подсолнечника, 50% сахарной свеклы страны, производится 10% мяса, молока и яиц.

6. Агропромышленный комплекс

В междуречье Оки и Волги развито молочное животноводство, на западе и севере — льноводство, на юге — мясомолочное животноводство.

Пригородное сельское хозяйство (овощеводство, картофелеводство, цветоводство) развито в Московской агломерации.

Вопросы:

1. Электроэнергию вырабатывают 4 атомные электростанции (Курская, Воронежская, Смоленская, Калининская) и много тепловых. Почему так много?

2. В чем причина большого количества предприятий машиностроения в данном регионе?