



ЦЕНТРАЛЬНАЯ РОССИЯ

Природа
Население
Хозяйство

Состав и географическое положение региона



- Географический центр России расположен в Восточной Сибири. Как же тогда объяснить название региона?
- Название региона связано с историческими причинами — центр формирования государства, местонахождение столицы, культурный, промышленный, религиозный, политический, торговый центр страны



Состав и географическое положение региона



- Центральный район
- Волго-Вятский район
- Центрально-Черноземный район
- По таблице 27 с. 146 и политико-административной карте определите и покажите территории, входящие в состав каждого из районов Центральной России.



Состав и географическое положение региона

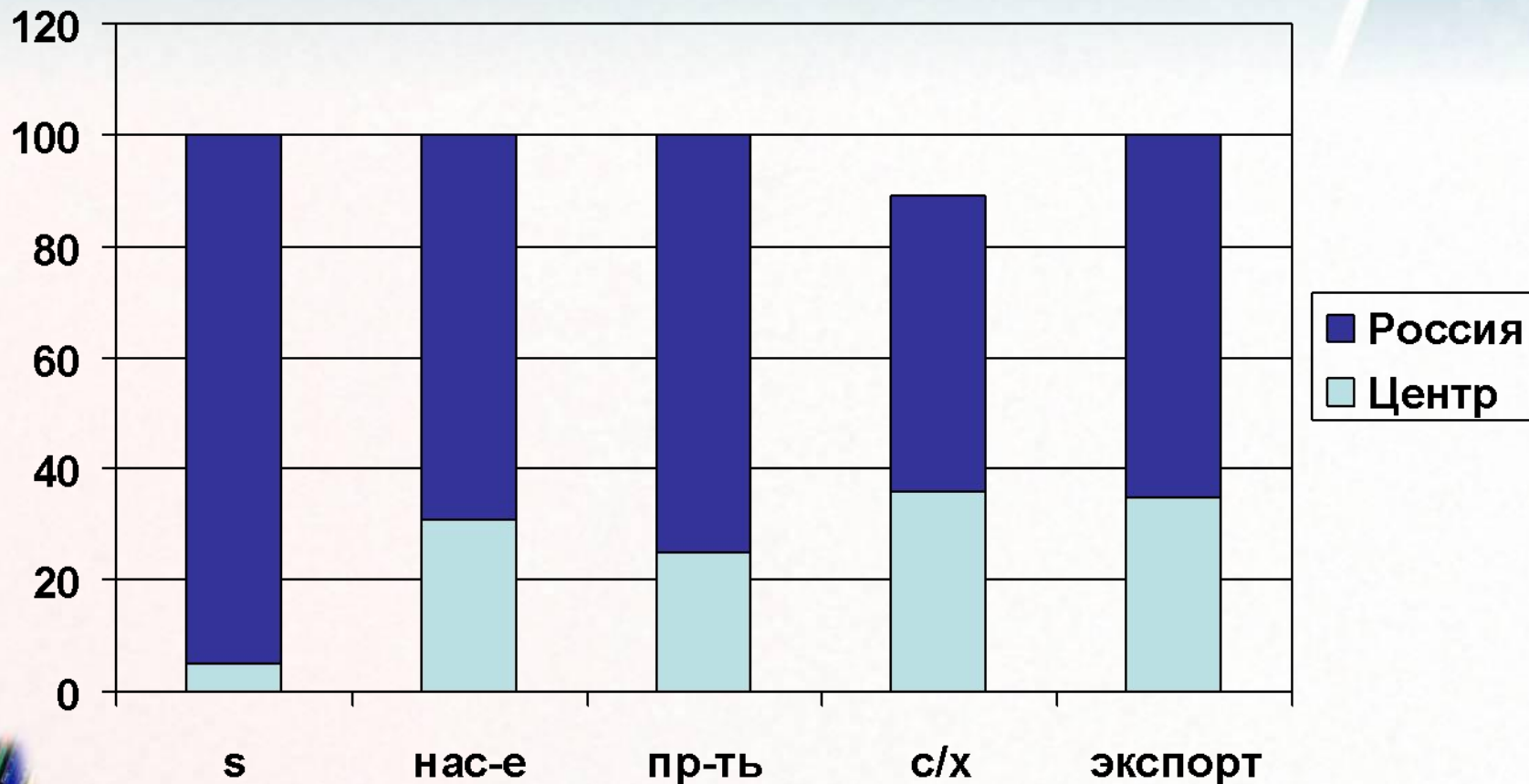


Определите:

- А) расположение относительно транспортных путей
 - Б) расположение относительно государственных границ
 - В) расположение относительно минерально-сырьевых баз
 - Г) расположение относительно морей и океанов
- Сделайте вывод об общих чертах ГП региона



Центральная Россия в зеркале статистики



Какие факты о Центральной России можно подтвердить данными диаграммы?

Природные ресурсы




- Рельеф способствует развитию хозяйства
 - Умеренно-континентальный климат
 - На юге региона – массив черноземных почв
 - Большая часть в зоне смешанных лесов, но промышленное значение они имеют только в Костромской и Кировской областях
 - Скудные минеральные ресурсы. Хозяйство базируется на привозных ресурсах.
 - Крупнейшая минерально-сырьевая база – КМА (Белгородская область)
- Водные ресурсы недостаточны для значительного населения



Рекреационные ресурсы



- Живописные ландшафты, исторические и природные памятники сочетаются с хорошей инфраструктурой. Ряд объектов входит в список Всемирного наследия ЮНЕСКО (Вспомните, что это за объекты?)
- Основные виды рекреационной деятельности – туризм, экскурсии, санаторно-курортное лечение



Охраняемые территории



- 12 государственных природных заповедника
- 2 биосферных заповедника (Воронежский и Центрально-Черноземный)
- 9 национальных парков



Усадьбы русских писателей, ПОЭТОВ И ХУДОЖНИКОВ



- Абрамцево (С.Т.Аксаков, С.И.Мамонтов, Московская область)
- Мелихово (А.Чехов, Московская область)
- Мураново (Ф.Тютчев, Е.Баратынский, Московская область)
- Ясная Поляна (Л..Толстой, Тульская область)
- Спасское-Лутовиново (И.Тургенев, Орловская область)
- Щельково (А.Островский, Костромская область)
- Шахматово (А.Блок, Московская область)
- Болдино (А.Пушкин, Нижегородская область)
- Карабиха (Н.Некрасов, Ярославская область)




Места исторических сражений на территории Центральной России

- Куликовская битва
- Курская дуга
- Бородино



Куликово поле



Бородино




Прохоровка

Население Центральной России




- Численность 45 млн. чел.
- Плотность 46 ч/кв.км (самый высокий показатель в стране). Определите по карте, как меняется плотность в пределах региона. Чем это можно объяснить?



Население Центральной России



- 73% жители городов, наименьший уровень урбанизации в ЦЧР
- Два города-миллионера. Какие?
- Самое большое в России число городов – 400.
- Несколько этапов формирования городской сети. Назовите самые древние города региона, возникшие ранее X века.
- Города-новостройки – Дубна, Обнинск, Пущино, Электросталь, Новомосковск



Население Центральной России



- Преобладают русские
- В Тверской области компактно проживают карелы
- В Волго-Вятском районе – чуваши, марийцы, мордва (вспомните, к каким языковым группам и семьям относят эти народы)





Хозяйство Центральной России

- Центральная Россия – район старопромышленного освоения. В связи с имеющимися условиями и ресурсами, историческими особенностями сформировался определенный набор отраслей специализации





Хозяйство Центральной России

- По таблице 28 с. 156 и тексту учебника с. 156-157 назовите важнейшие отрасли специализации хозяйства региона.
- Какие причины объясняют подобную специализацию?
- Составьте таблицу «География промышленности Центральной России», используя текст учебника, карты учебника и атласа.



Подведем итоги



- Центральная Россия – исторически сложившийся природно-хозяйственный регион
- Природные условия в целом благоприятны для жизни и хозяйственной деятельности человека.
- Значительная часть сырья завозится из соседних регионов и государств
- Это городской регион с высокой численностью, плотностью населения
- В хозяйстве региона ведущую роль играет машиностроение и отрасли третичного сектора



Домашнее задание



- Индивидуальная подготовка к уроку «Народные промыслы Центральной России».
- Презентации по объектам, упомянутым на уроке (усадыбы, памятники ЮНЕСКО, памятники истории, заповедники)

