

# Исследовательская работа

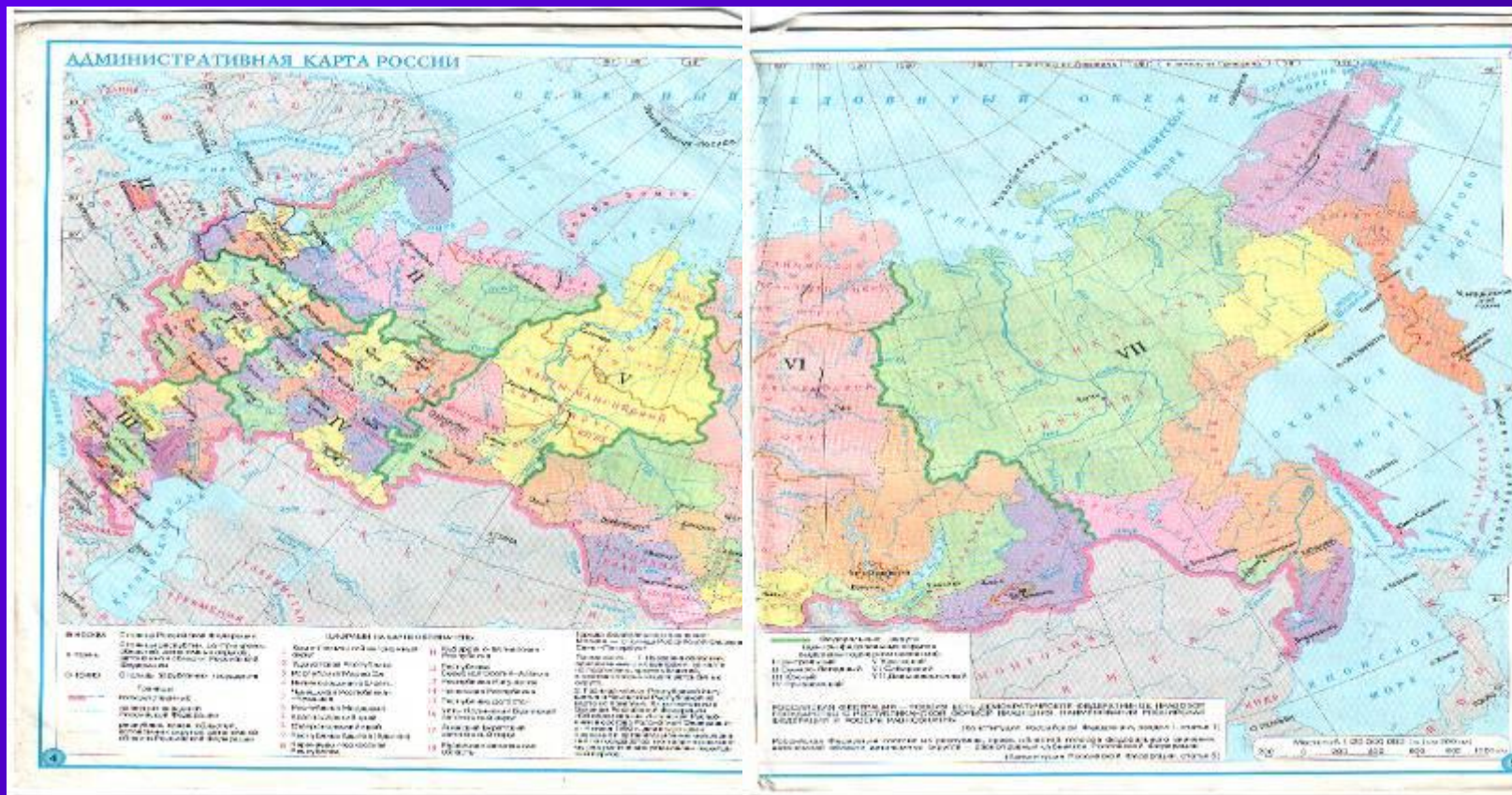
## на уроках географии при изучении экономических районов

Работу выполнила учитель географии  
Волкова Галина Александровна, СОШ  
№2, п. Степное .Саратовской области,  
Советского района.

# Создание образа

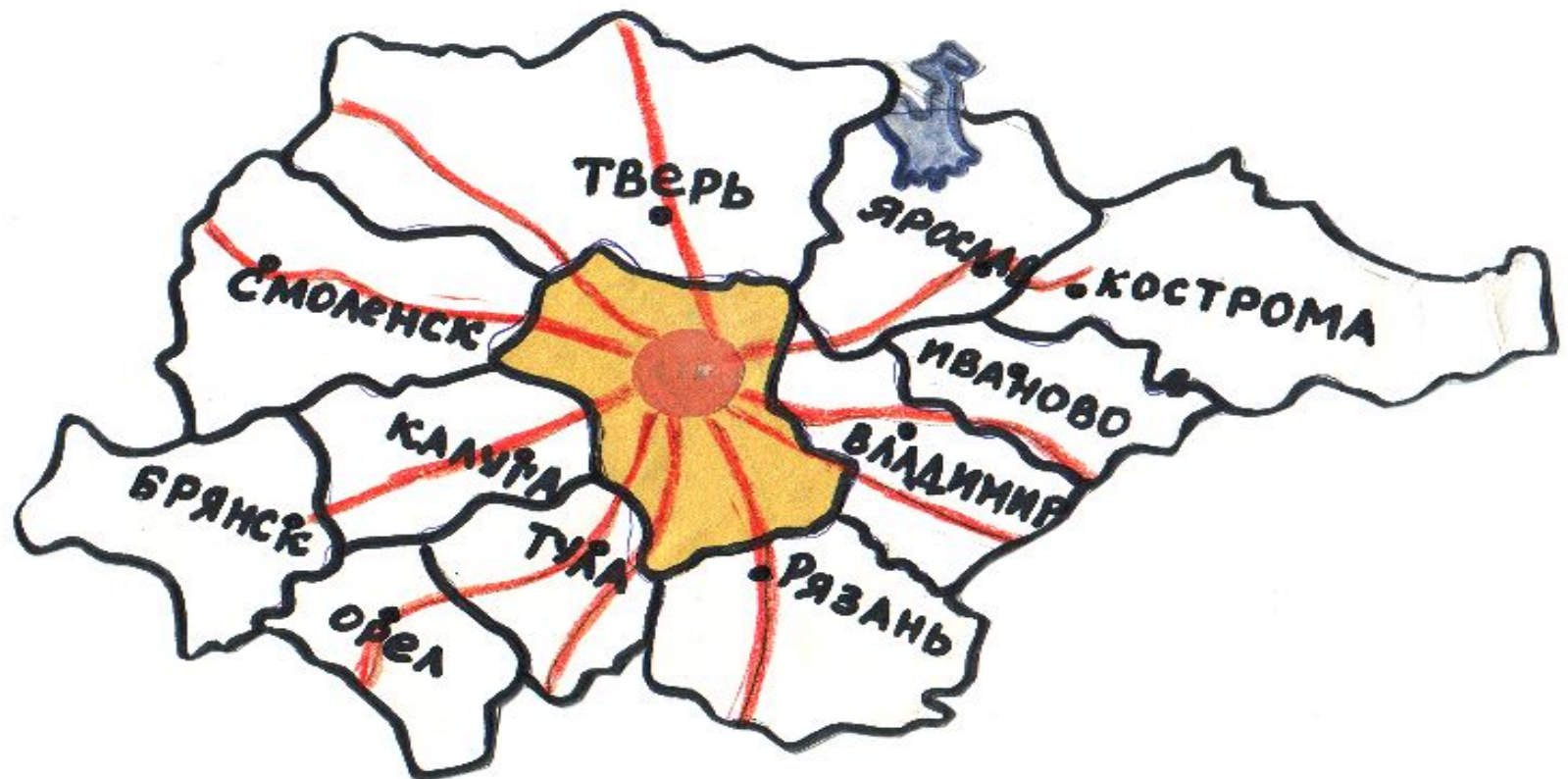


# 1 шаг-знакомство с картой. "Центральный экономический район."



Вот такой видят карту дети постоянно и боятся её.  
Я предлагаю образ карты экономического района.

# 1 шаг-знакомство с картой. "Центральный экономический район."



# Образ-карта 2 экономических районов.



# Почему так называется экономический район?

- Является центром Российского государства.
- Располагается в центре Восточно-Европейской равнины.
- Является культурным центром.
- Является научным центром.
- Является транспортным центром.
- Является историческим центром государства Российского...

# 3 шаг. Этапы освоения экономического района.



# "+" и "-" ф.г.п. данного экономического района.

« + »

- 
- 1. Благоприятные климатические условия

« - »


- 
- 1. Нет выхода к морю

- 2. Город Москва-порт 5 морей.

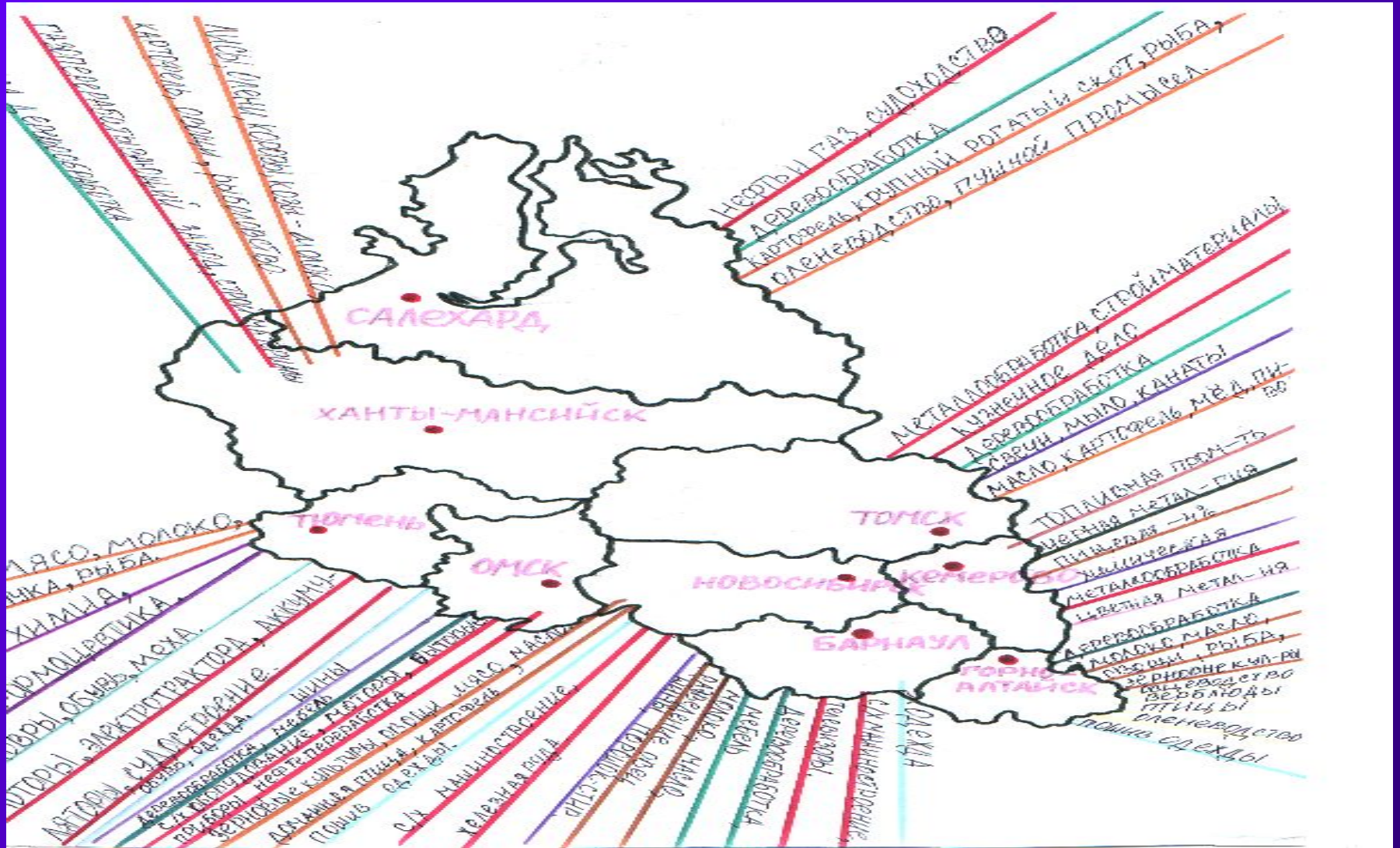
- 2. Беден полезными ископаемыми...



# 5 шаг. Знакомство с областными центрами.



# Запоминаю.



# 6 шаг. Создание загадок.



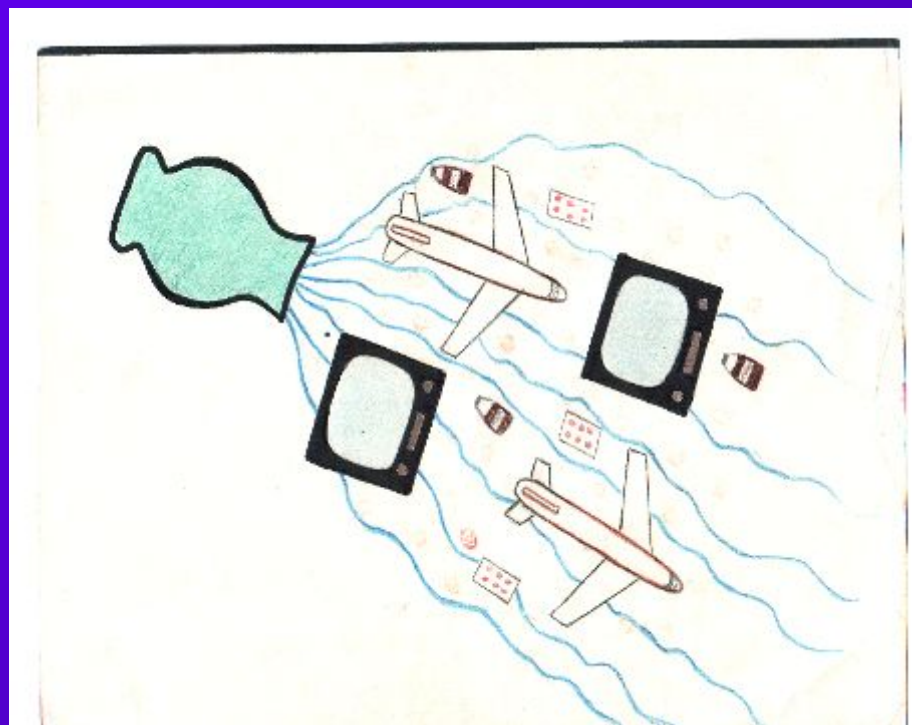
# Я знаю ЭТОТ ГОРОД.




Э




# Назовите этот город.



# Какой это город?



# 7 шаг. Создаем карточки.



Карточка №10

ЭНЕРГЕТИЧЕСКОЕ И НЕФТЕДОБЫ- ВАЮЩЕЕ ОБОРУДОВАНИЕ (БУРИ), ЛЕСОВЫЕ АВТОМОБИЛИ, ВАЗ, БЫТ. МАШИНЫ, СТАНКИ, ЭЛЕКТ. ОБОРУДОВАНИЕ ДЛЯ КОТОРО- ВЫЛЕИ, БЫТОВАЯ ТЕХНИКА,	СИНТЕТИЧЕСКИЕ СПИРТ, КАУЧУК И ВОЛОКНА, МИНЕ- РАЛЬНЫЕ УДОБРЕ- НИЯ, ПОЛИМЕР- НЫЕ МАТЕРИАЛЫ	НЕФТЬ, ГАЗ, СЕРА	ПШЕНИЦА, РОЖЬ, ТРИЦЕ- ХА, ЯЧМЕНЬ, ПОДСО- НЕЧНИК, КАРТОФЕЛЬ, САХАРНАЯ СВЕКЛА, САДЫ, МОЛОЧНО- МЯСНОЕ И МЯСО-	КОНДИТЕРСКИЕ, МАКАРОННЫЕ И МОЛОЧНЫЕ ИЗДЕЛИЯ, ТЕКСТИЛЬНЫЕ (БЕЛ- ЕСТЯНАХ), КОЖЕВЕН- НАЯ, ЛЕСНАЯ (ОТРОСКИ И Т.Д.)
--	---	---------------------	---	--

# 8 шаг. Создаем образ экономическому району.

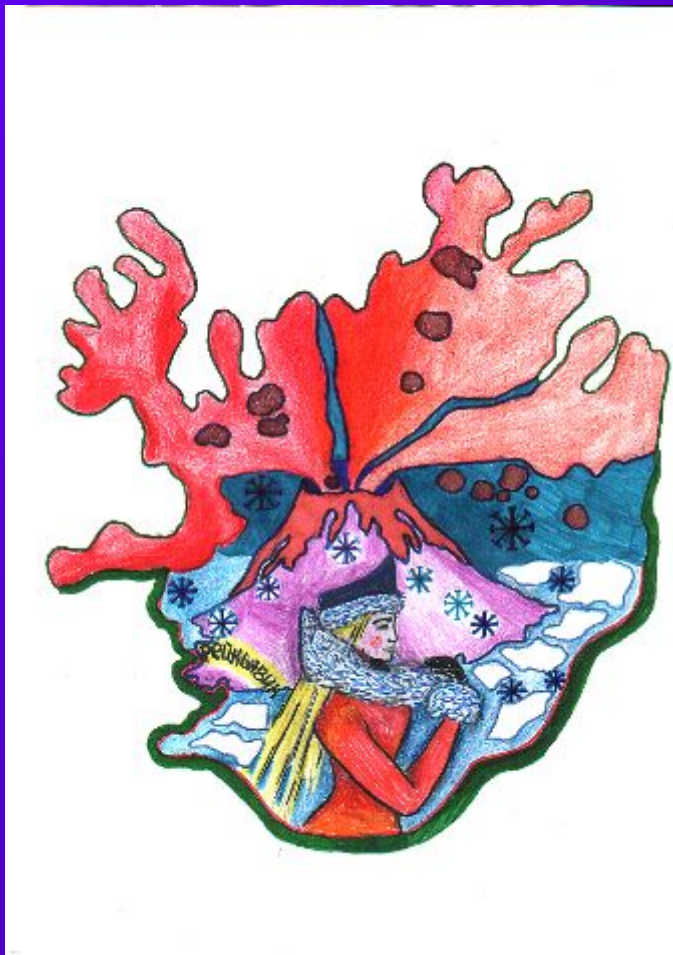




# Образ Ирландии



# Образ Исландии



# Образ Норвегии



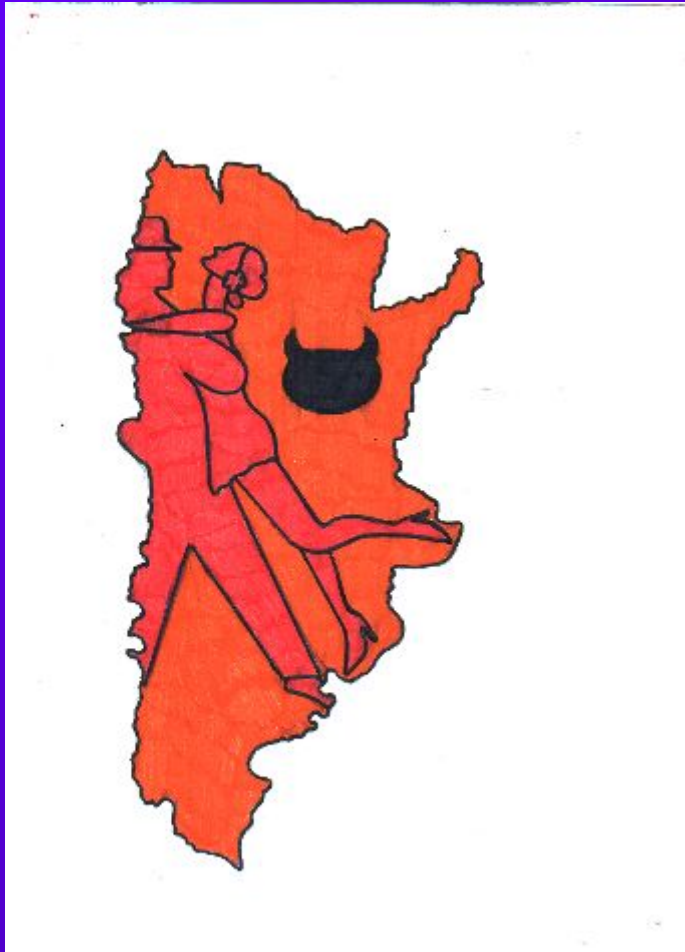
# Образ Барбадоса



# Образ Катара



# Аргентина



- Аргентина – это страна Южной Америки, столица - Буэнос-Айрес.
- Данная страна имеет ещё одно название, которое несет основную нагрузку, делает страну узнаваемой среди других государств, является визитной карточкой страны – это её образное выражение: «страна Говядины и Танго».

Главной национальной чертой аргентинцев является артистичность, а танго – тому яркое подтверждение. Танго - страстный, неистовый танец родился в бедных кварталах Буэнос-Айреса в конце XIX века. Ежегодно десятки тысяч иммигрантов прибывали в портовые города Аргентины, неся с собой не только мечты и надежды, но и культуру, танцы и музыку. Аргентинское танго впитало в себя душу всего мира, собрав воедино ритм африканского танго и испанского фламенко, креольской милонги и гавайской хабанеры, ритуальные танцы индейцев и аргентинское канженге, польскую мазурку и немецкий вальс. Сложные движения танго- это портрет Буэнос-Айреса того времени. Обманутые надежды людей на «обетованную землю» и ностальгия по родине, невыносимые условия жизни и тяжелый труд, социальная несправедливость и одиночество...

Постепенно приобретая камерную утонченность и сдержанность, аргентинское танго стало главным национальным достоянием Аргентины.

Вот почему ежегодно в Аргентину стекается огромная армия поклонников латиноамериканских танцев, любителей настоящего аргентинского танго.

Ещё одна слабость аргентинцев – жареное мясо. Здесь привыкли к бифштексу из говядины на завтрак, на обед, на ужин и в любое время суток. Говядина в Аргентине – одно из самых дешевых блюд, ведь страна располагает огромным поголовьем крупного рогатого скота и является одним из мировых лидеров по экспорту говядины. Это обстоятельство, в свою очередь, обусловлено идеальными для развития животноводства природными условиями и умелым их использованием.

# Ирландия

- Ирландия - государство в Западной Европе, занимающее большую часть острова Ирландия, имеющее образное выражение - «Изумрудный остров».
- Если где-то и существует сказочная изумрудная страна, то это, конечно, Ирландия. Трудно сказать, кто именно выкрасил ее в изумрудный цвет (то ли великий и ужасный Гудвин, то ли местные маляры в зеленых спецовках, то ли природа-матушка, то ли все вместе), но только других тонов в ирландской палитре почти не встречается.

Зеленые деревья, обвитые плющом, и тот же зеленый плющ на телеграфных столбах и стенах старинных зданий, зеленые самолеты национальных компаний **Aer Lingus** и **Aer Rianta**, зеленые почтовые автомобили и машины для уборки мусора, зеленая школьная форма и дорожные рабочие в зеленых жилетах, куча зеленых сувениров в каждом киоске и, наконец, бесконечные зеленые пастбища с невообразимым количеством (нет, все-таки не зеленых) овец и коров.

Говорят, что зеленый цвет успокаивает и вообще исключительно хорош для нервной системы. Глядя на ирландцев, в это легко поверить: они не портят себе и другим нервы по пустякам, и, кажется, почти всегда пребывают в добром расположении духа.

Ирландия - вечно зеленый изумрудный остров, издавна привлекающий миллионы туристов из разных стран. Интерес туристов к Ирландии растет с каждым годом. "Изумрудный остров" посетили в 2007 году более 6 млн. туристов (в 1977 году Ирландию посетило 566 тыс. туристов).

Захватывающая дух история, средневековые памятники культуры и архитектуры, многовековые традиции мирно сосуществуют с новейшими мировыми технологиями. Безупречная экология, природа: от каменисто-лунного ландшафта до зеленых лесов и холмов, озер и даже пальм на юге-западе острова завораживает, манит к себе.

Так как же ещё можно назвать вечнозеленую Ирландию, как не «Изумрудным островом»!



# 10 класс. "Образные выражения стран мира"

Э

Туманный Альбион

