


# Центральный район России

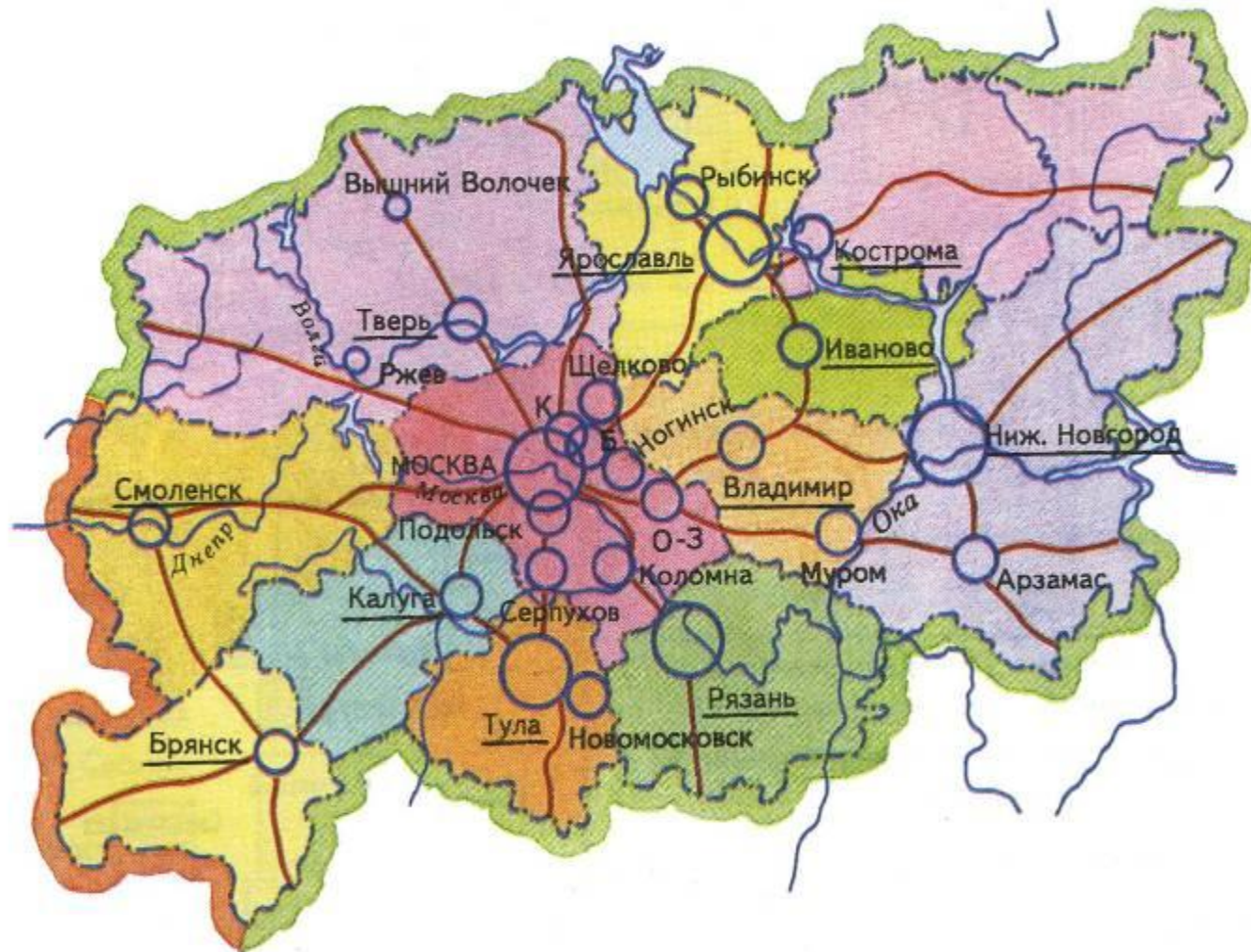


# Состав и границы района

- В состав Центрального района входят: Москва, Московская, Брянская, Владимирская, Ивановская, Калужская, Костромская, Орловская, Рязанская, Смоленская, Тверская, Тульская, Ярославская области.




# Состав Центрального района




# Оценка географического положения

- Положение района – центральное, поэтому оно является выгодным в транспортном и других отношениях исторического развития. Центральный район является древним ядром Русского государства. Центральная Россия делится на три экономических района: Центральный, Центральночерноземный, Волго-Вятский. Центральный экономический район – исторический, политический и хозяйственный центр страны. На его территории находится столица России – город Москва



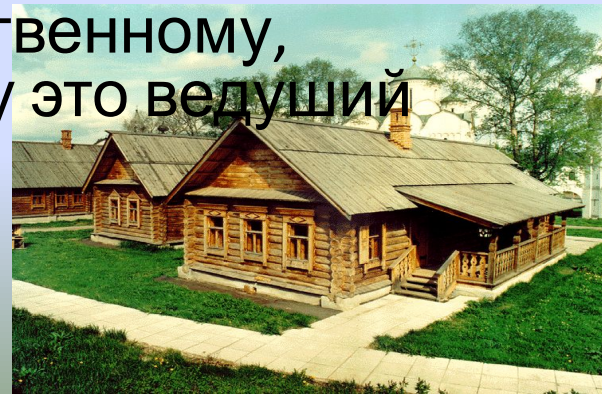
# Особенности природы и ресурсов

- Имеются запасы бурого угля, фосфоритов, торфа, песка, леса. Промышленность работает в основном на привозном сырье. Район имеет равнинно-холмистый рельеф, климат – умеренно-континентальный, почвы – лесные, дерново-подзолистые. В пределах Центральной России берут начало реки – Волга, Западная Двина, Днепр и др.



# Историко-географические особенности

- Москва – это столица России, крупнейший административно-политический, промышленный, транспортный, научный и культурный центр страны. На территории Центрального района свыше 250 городов.
- Высокоразвитый индустриальный район страны, промышленность специализируется на выпуске сложной и не материалоемкой продукции.
- Главные отрасли специализации – многоотраслевое машиностроение, химическая, легкая, полиграфическая промышленность. По численности населения, производственному, научному и культурному потенциалу это ведущий экономический район.



# Население

- Центральный район является густозаселенной частью Российской Федерации. Территория около 486 тыс. км<sup>2</sup>; население по данным 1999 г. около 29,5 млн. человек – приблизительно 20 % населения РФ (первое место среди экономических районов); плотность населения – свыше 60 человек на км<sup>2</sup> (наиболее плотно заселена Московская область). Для этого района характерна высокая концентрация квалифици



Женщины до 20 лет

Мужчины до 20 лет

Женщины 20-39 лет

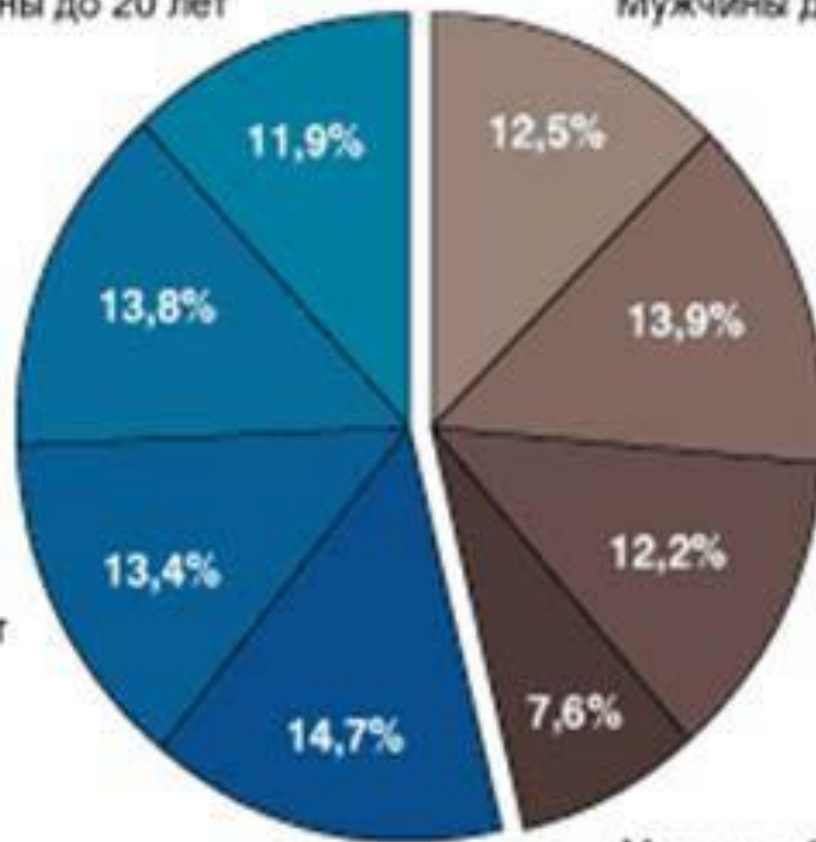
Мужчины 20-39 лет

Женщины 40-59 лет

Мужчины 40-59 лет

Женщины 60 лет и старше

Мужчины 60 лет и старше



Женщины 60 лет и старше

Мужчины 60 лет и старше



# Хозяйство района

- Центр район России— это и район развитого многоотраслевого сельского хозяйства с давними традициями, отчетливо выраженной специализацией, высоким уровнем механизации. В самых общих чертах размещение сельскохозяйственного производства в Центральном районе можно представить в следующем виде.



- Если мысленно провести среднюю линию в направлении наибольшей протяженности района — от юго-запада на северо-восток, то она разделит его территорию на зоны различной специализации. К северу от этой линии простирается зона, в которой большое значение имеют льноводство, молочное животноводство и посевы картофеля, а в южной части зоны — и посевы зерновых. К югу от этой линии расположена в основном зерново-картофельная зона с молочным животноводством, дополненным свиноводством, а в южной части кроме того, овцеводством и птицеводством.



# Проблемы и пути их решения

- **Загрязнение почвы**
- Что касается сохранившихся сельскохозяйственных угодий, то здесь антропогенный фактор стал причиной экстремального повышения кислотности почв. И хотя на мелиорацию почвы зоны Нечерноземья правительство тратит огромные деньги, справиться с последствиями полувекового применения минеральных удобрений пока не получается. Кое-где ситуация, наоборот, только усугубилась. К примеру, в Мещере к проблеме повышенной кислотности почвы прибавились проблемы нарушения течения грунтовых вод, быстрой мелиорации торфа и снижения плодородности земли. Затруднение в функционировании водного режима почв, в свою очередь, отрицательно отразилось на экологии лесов, прилегающих к осушённым сельскохозяйственным угодьям.



- **Загрязнение атмосферы**

- Но, конечно, загрязнение и иссушение почвы отнюдь не самые страшные проблемы Центрального района России. Воздух городов Центральной России находится в ещё более печальном состоянии.

- Атмосферу Центрального района России загрязняют выбросы с промышленных предприятий, и прежде всего, энергетических.

- **Загрязнение воды** Что касается проблемы загрязнения воды в Центральном районе, то она по-прежнему остаётся актуальной, несмотря на уменьшение объёма сбросов загрязнённых сточных вод в последние годы. Всё равно Центральный район является «лидером» среди районов России по сбросу загрязнённых сточных вод.

- Причиной данной экологической проблемы является отсутствие очистных сооружений на большинстве предприятий, сбрасывающих жидкие промышленные отходы в природные водоёмы. Один только город Кинешма ежегодно загрязняет Волгу шестью миллионами неочищенных сточных вод.

