

ТУР ПО ХАКАСИИ




Дата заезда: 01.08.2017 – 07.08.2017 15 000 рублей

В стоимость входит: 3х-разовое питание, проживание на базе отдыха «Озеро Шира», экскурсионная программа, состоящая из посещения 5 озер и 5 экскурсий, трансфер г. Красноярск – п. Жемчужный – г. Красноярск, вечер знакомств и прощальный вечер (шашлычок, газ. вода, горячительные напитки, детям либо мороженое, либо торт.

1 ДЕНЬ

Прибытие на базу отдыха «Озеро Шира»

База отдыха «Озеро Шира» – самая популярная туристическая база у сибиряков, находящаяся в центре п. Жемчужный, вблизи магазинов, рынка и развлекательных центров, в 150 метров до берега озера «Шира». Размещение в домиках стандарт.




14:00 – Обед
19:00 – Вечер знакомств

2 ДЕНЬ

8:30 – Завтрак

9:30 – Выезд на экскурсию «Туимский провал»

Завораживающее и интригующее зрелище предстает перед вами неожиданно, когда вы подходите к нему совсем близко. Ступаете на мостики – и вдруг, у ваших ног, огромная дыра в горе, а в самом низу изумрудного цвета озеро. Стены озера – сплошной вертикальный монолит. Глубина провала 60-220 метров. Озеро метров 100 в ширину и 250 в длину. Глубина этого озера около 50 метров. Цвет воды несказанно странный, бирюзовый.









19:00 – Ужин; свободное время

13:00 – Обед

14:00 – Выезд на озеро Шунет

Озеро Шунет расположено в Ширинском районе Республики Хакасия, в глубокой котловине, в 7 километрах к югу от озера Шира. В химический состав воды входит сульфат, хлорид, магний и натрий. Минерализация 15 грамм на литр, вода имеет жёлто-бурый оттенок. Во времена освоения озера, Шунет считался источником поваренной соли. В XIX веке здесь были найдены лечебные грязи.







3 ДЕНЬ

8:30 – Завтрак

9:30 – Выезд на озеро Тус


Среди минеральных водоемов края своеобразным лечебным местом является озеро Тус. Оно расположено в тридцати километрах севернее станции Шира, среди холмистой безлесной степи северной части Хакасии. Озеро очень соленое, есть лечебные грязи. В жаркие дни, когда чистая, прозрачная соленая вода хорошо прогревается, купание в озере очень приятно, к тому же из-за очень высокой плотности озерной влаги плавать здесь легко.



13:00 – Обед

14:00 – Выезд на озеро Шунет

В 5 километрах от озера Шира расположено пресноводное озеро Иткуль. Его площадь более 2 тыс. гектаров, глубина до 16 м. В озеро впадает 3 речки, а вытекает одна. В озёрных глубинах ходит много рыбы, особенно окуня. Очень живописен юго-западный гористый и покрытый лесом берег. Туристы могут прямо от Шира выйти к озеру Иткуль, обогнув его слева, и сделав привал близ устья речки Карыш.






19:00 – Ужин; свободное время


4 ДЕНЬ

8:30 – Завтрак

9:30 – Выезд на озеро Беле

Беле – крупнейшее озеро в Хакасии. Степная местность озера Беле имеет свою прелесть: асимметрические сопки, невысокие увалы, асимметричные сопки, похожие на давным-давно затухшие вулканы, создают своеобразный пейзаж, напоминающий Сицилию или африканский ландшафт. Состоит озеро Беле из двух половин, соединенных между собой узкой и глубокой протокой. В составе воды преобладает сернокислый натрий.





14:00 – Обед; свободное время
19:00 – Ужин; свободное время

5 ДЕНЬ

10:00 – Завтрак; свободное время

14:30 – Обед


15:30 – Отъезд на Сундуки


Сундуки – это горная гряда, стоящая особняком посреди степи. Гряда находится в долине реки Белый Июс и состоит из 8 отдельных вершин. Первые 5 «сундуков» идут непрерывно друг за другом, остальные три возвышенности находятся чуть в стороне.


























20:00 – Ужин сухим пайком на поляне
21:00 – Обряд шаманов «Прощание с Солнцем»





23:00 – Отъезд в поселок Жемчужный


6 ДЕНЬ



10:00 – Завтрак

10:30 – Выезд на экскурсию «Пещера
Археологическая»


Пещера Археологическая – пещера в Ширинском районе Хакасии на правом склоне долины реки Малая Сыя, в 1,5 км от села Малая Сыя, геологический памятник природы республик. значения. Карстовая пещера длиной 270 м. и глубиной 37 м., I категории сложности. В пещере обнаружены стоянка древнего человека и место обитания летучих мышей.








14:00 – Обед на базе отдыха «Томичка»




15:00 – Сплав по реке «Белый Июс»

Сплав по реке Белый Июс – приключение для любителей активного отдыха, водного экстрима и первозданной сибирской природы. Участники пройдут несколько несложных порогов, увидят длинные песчаные плесы, узкие быстрины и Ширинские столбы, пронизанные лабиринтами пещер и ходов.





















19:00 – Прощальный вечер












7 ДЕНЬ

10:00 – Завтрак


Свободное время, если погода хорошая

13:00 – Обед

14:00 – Выезд в г. Красноярск



Приглашаем Вас в тур!



<http://www.sgt24.ru/>

Тел. для бронирования:

8-953-585-09-56.

The background is a solid teal color. It is decorated with an abstract pattern of white geometric shapes. This pattern includes several squares of various sizes and orientations, as well as thin white vertical lines that extend across the frame. The overall effect is a modern, minimalist aesthetic.

Спасибо за внимание